







Anlage 3

**Karte zu § 4 Abs. 7 Nr. 1 der Verordnung
über das Naturschutzgebiet "Wahrberg"
vom 26.02.2010**

-  Grenze des Naturschutzgebietes
-  Ackerrandstreifen
-  Landwirtschaftliche Nutzung Acker
-  Landwirtschaftliche Nutzung Grünland
-  Forstwirtschaftliche Nutzung
-  Halbtrockenrasen und Gebüsch trockenwarmer Standorte



**Landkreis Northeim
Der Landrat**

Northeim, 26.02.2010

Michael Wickmann

Maßstab 1:3.000

Quelle: Auszug aus den
Geobasisdaten der Niedersächsischen
Vermessungs- und Katasterverwaltung

