



Anlage 1



**Übersichtskarte zur Verordnung
über das Naturschutzgebiet
"Wahrberg" vom 26.02.2010**

 Naturschutzgebiet und
Fläche zur Umsetzung der
Fauna-Flora-Habitat-Richtlinie

 **Landkreis Northeim
Der Landrat**

Northeim, 26.02.2010 **Michael Wickmann**

Maßstab 1:20.000

Quelle: Auszug aus den
Geobasisdaten der Niedersächsischen
Vermessungs- und Katasterverwaltung   © 2010