

# BUSCHHAUSEN

Auf den Hören

Hahlenbeck

Kuhlenbrock

Arps Hecken

Bahrenwinkel

Bredenberger

Bredenberger

Gehölz

Reithbruch

Vor Scharmbeckstotel

Settenbeck

Butterstücke

Kleiner Breden

B 74

Stoteler Berg

SCHARMBECKSTOTEL

B 74

Bröckenacker





## Karte zur Verordnung über das Naturschutzgebiet "Quelltäler der Wienbeck"

in den Gemarkungen Osterholz-Scharmbeck und  
Scharmbeckstotel, Stadt Osterholz-Scharmbeck,  
Landkreis Osterholz

Bezirksregierung Lüneburg  
Lüneburg, den 17.12.2003

Im Auftrage

Holtmann

-  Grenze des Naturschutzgebietes
-  Acker i.S. des § 5 Abs. 3 Nr.1
-  Grünland i. S. des § 5 Abs. 3 Nr.3
-  Ehemaliges Naturschutzgebiet "Reithbruch"

M 1 : 7.500



Kartengrundlage: Rasterdaten DGK 5, BlattNr. 2718, 23, 24, 29.  
Mit Erlaubnis der Nieders. Vermessungs- und Katasterverwaltung  
vom 09.01.1998, AZ: 52-1180/97