



Karte über das Naturschutzgebiet



„Allerniederung bei Klein Häuslingen“

in der Gemarkung Klein Häuslingen der Gemeinde  
Häuslingen, Samtgemeinde Rethem/Aller, Landkreis  
Soltau - Fallingb.ostel

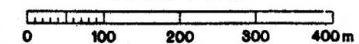
Bezirksregierung Lüneburg  
Lüneburg den 7.12.1987  
In Vertretung des Regierungsvizepräsidenten

Dr. Trzeba.

Zeichenerklärung:

- Grenze des Naturschutzgebietes
-  Dauergrünland
-  Acker
- A ▲▲▲▲ fischereiliche Nutzung  
gem § 5 h ) der Verordnung
- F Endnutzung des des Fichtenbestandes  
gem § 5 d ) der Verordnung

1:10000



Erlaubnisvermerk:  
Vervielfältigungserlaubnis  
erteilt am: 17.08.87  
durch das Katasteramt Fallingb.ostel  
AZ: A 1099/87

Kartengrundlage: Fotografische Verkleinerung einer Zusammenfügung der  
Deutschen Grundkarte 1:5000 Nr. 3123/31,32 3122