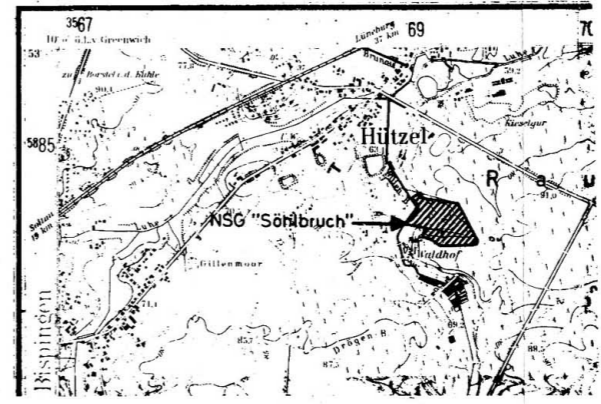





Gemarkung Hützel
 Flur 12
 Maßstab 1:1000




Übersichtskarte zum Naturschutzgebiet "Söhlbruch"
 Ausschnitt aus dem Meßtischblatt Nr. 2926

**Maßgebliche Karte zur Verordnung der Bezirksregierung Lüneburg
 über das Naturschutzgebiet „Söhlbruch“ in der Gemarkung
 Hützel Flur 12, Landkreis Soltau-Fallingb. vom 12. 3. 1979**
 Amtsblatt für den Regierungsbezirk Lüneburg Nr. 6
 vom 2. 4. 1979, Veröffentlicht auf Seite 72
 Vervielfältigt mit Erlaubnis des Herausgebers

Zeichenerklärung:

-  Grenze des Naturschutzgebietes
-  Grenzstein mit unterirdischer Vermarkung
-  Grenzstein ohne unterirdische Vermarkung



Lüneburg den 12.03.1979