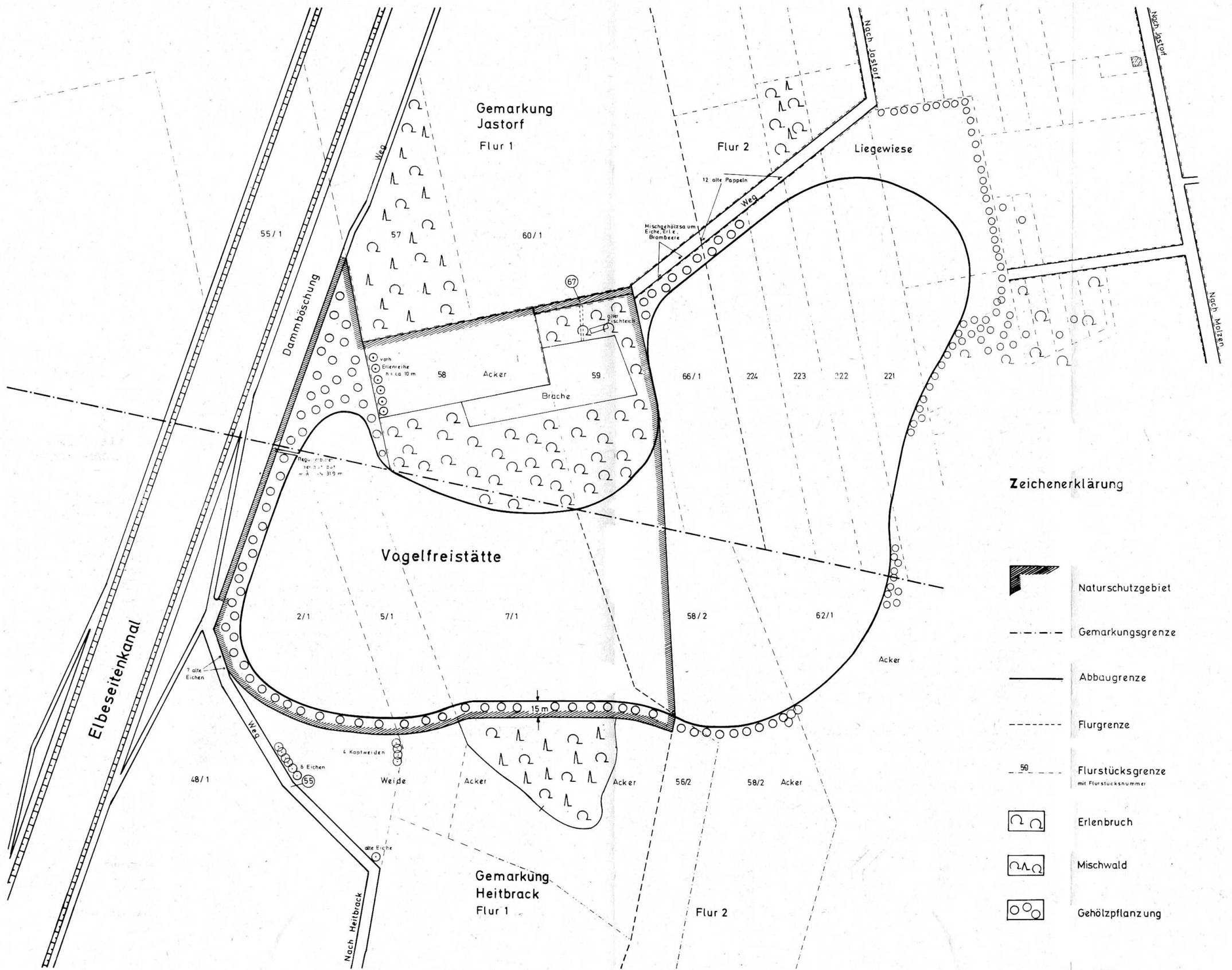










VOGELFREISTATTE JASTORFER SEE

Maßgebliche Karte zur Verordnung des Regierungspräsidenten in Lüneburg über das Naturschutzgebiet "Vogelfreistätte Jastorfer See" in den Gemarkungen Jastorf und Heitbrack, Landkreis Uelzen vom 19.10.1977

Amtsblatt für den Regierungsbezirk Lüneburg Nr. 21 vom 15.11.1977



Zeichenerklärung

-  Naturschutzgebiet
-  Gemarkungsgrenze
-  Abbaugrenze
-  Flurgrenze
-  Flurstücksgrenze mit Flurstücksnummer
-  Erlenbruch
-  Mischwald
-  Gehölzpflanzung

M. 1: 2000
50 m

Lüneburg, den 19.10.1977
Der Regierungspräsident
In Vertretung
Graf v. Hardenberg