






Übersichtskarte zur Verordnung vom 10.12.2007 über das Naturschutzgebiet

**Strohauer Vorländer und Plate**

Landkreis Wesermarsch  
Stadt Brake/Gemeinde Stadland

-  Grenze des Naturschutzgebietes (Die Innenseite des grauen Rasterbandes kennzeichnet die Grenze des Naturschutzgebietes.)
-  Fläche zur Umsetzung der Fauna-Flora-Habitatrichtlinie
-  Fläche zur Umsetzung der Vogelschutzrichtlinie
-  Bereich gemäß § 4 Absatz 2, Nummer 6


 **Niedersächsischer Landesbetrieb für Wasserwirtschaft, Küsten- und Naturschutz**

Dr. Keuffel

---

**NLWKN**  
Betriebsstelle Brake - Oldenburg,

**Maßstab: 1: 25000**

0 0.2 0.4 0.6 0.8 1 1.2 Kilometer 

Quelle der Kartengrundlage: Auszug aus den Geobasisdaten der Niedersächsischen Vermessungs- und Katasterverwaltung © 2007 