



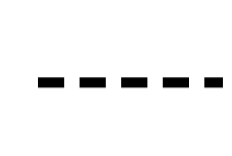


Karte zur Verordnung
vom 27.11.2007 über das
**Naturschutzgebiet
"OKERTAL
SÜDLICH VIENENBURG"**

Landkreis Goslar
Stadt Bad Harzburg
Stadt Vienburg

-  **Grenze des Naturschutzgebietes**
(Die Innenseite des grauen Rasterbandes kennzeichnet die Grenze des Naturschutzgebietes.)
-  **Kernzone**
-  **Bereich ohne Sportfischerei gemäß § 4 Absatz 4 Nummer 1**
-  **Bereich mit zeitlicher Einschränkung der Sportfischerei gemäß § 4 Absatz 4 Nummer 2**
-  **Wege gemäß § 3 Absatz 2**

 **Niedersächsischer Landesbetrieb für Wasserwirtschaft, Küsten- und Naturschutz**

Dr. Keuffel

NLWKN
Betriebsstelle Süd

Maßstab 1 : 5.000
0 50 100 150 200 250 300 350 400 450 500 Meter



Quelle der Kartengrundlage: Auszug aus den Geobasisdaten der Niedersächsischen Vermessungs- und Katasterverwaltung © 2007 