

Karte zur Verordnung vom 13. 8. 2007 über das Naturschutzgebiet "ERWEITERUNGSFLÄCHEN VOGELMOOR"

Landkreis Gifhorn
Samtgemeinde Boldecker Land
Mitgliedsgemeinde Barwedel
Samtgemeinde Brome
Mitgliedsgemeinde Ehra-Lessien



-  **Grenze des Naturschutzgebietes**
(Die Innenseite des grauen Rasterbandes kennzeichnet die Grenze des Naturschutzgebietes.)
-  **Fläche zur Umsetzung der Fauna-Flora-Habitat-Richtlinie**
-  **Dauergrünland gemäß § 4 Absatz 4 Nummer 3**
-  **Moorwald gemäß § 4 Absatz 5 Nummer 1**

 **Niedersächsischer Landesbetrieb für Wasserwirtschaft, Küsten- und Naturschutz**

Dr. Keuffel

NLWKN Betriebsstelle Süd

Maßstab 1 : 8.500
0 100 200 300 400 500 Meter

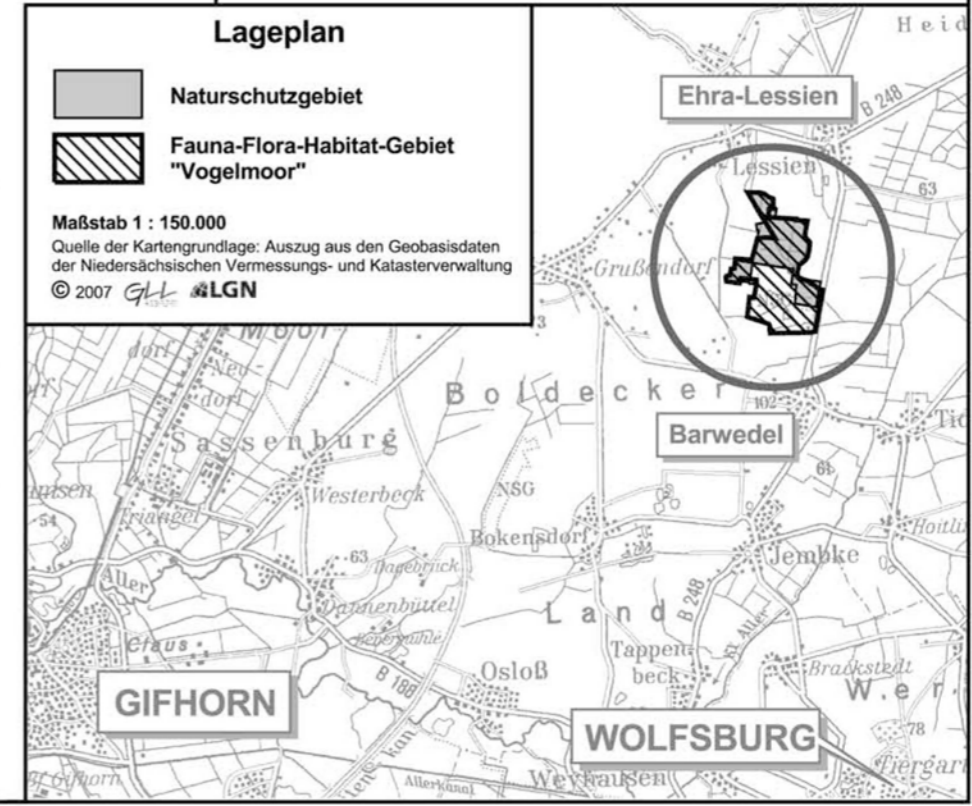
Quelle der Kartengrundlage: Auszug aus den Geobasisdaten der Niedersächsischen Vermessungs- und Katasterverwaltung
© 2007  



Lageplan

-  **Naturschutzgebiet**
-  **Fauna-Flora-Habitat-Gebiet "Vogelmoor"**

Maßstab 1 : 150.000
Quelle der Kartengrundlage: Auszug aus den Geobasisdaten der Niedersächsischen Vermessungs- und Katasterverwaltung
© 2007  



Anlage (zu S. ...)

