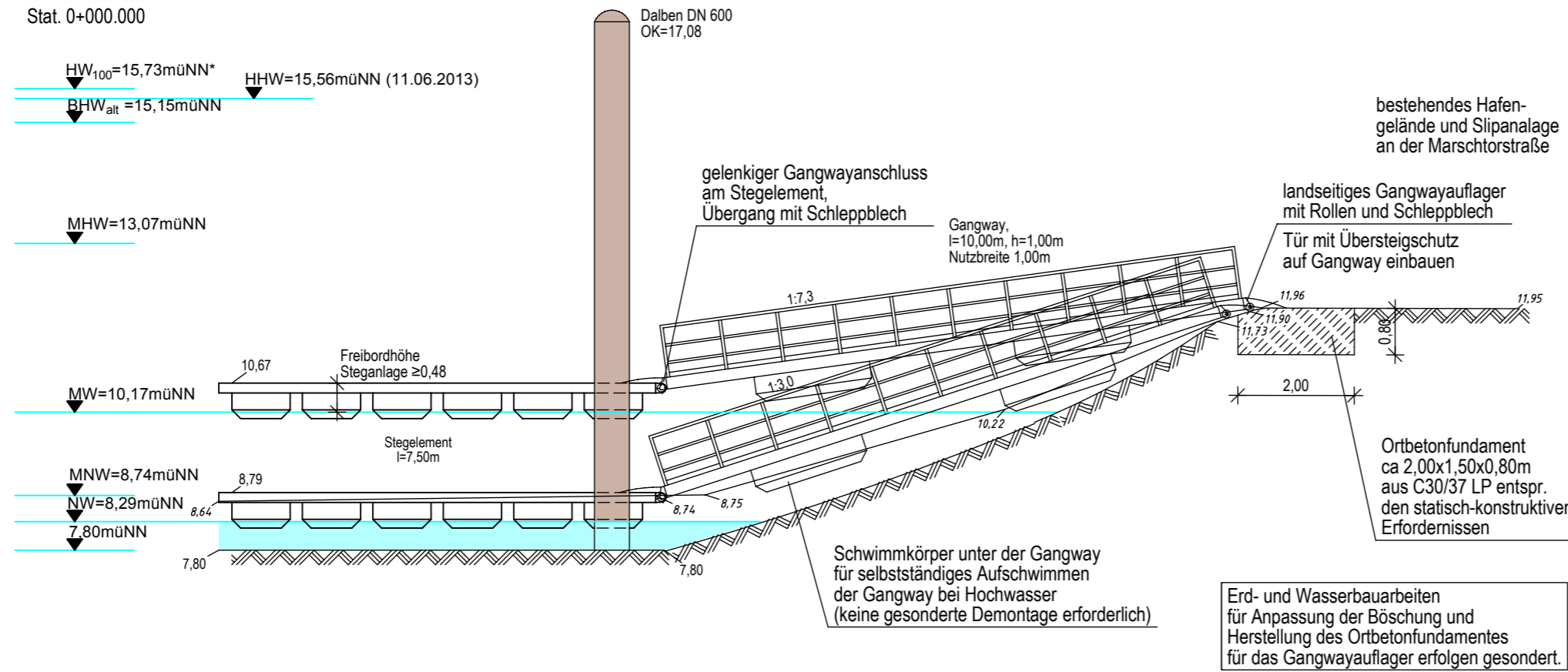


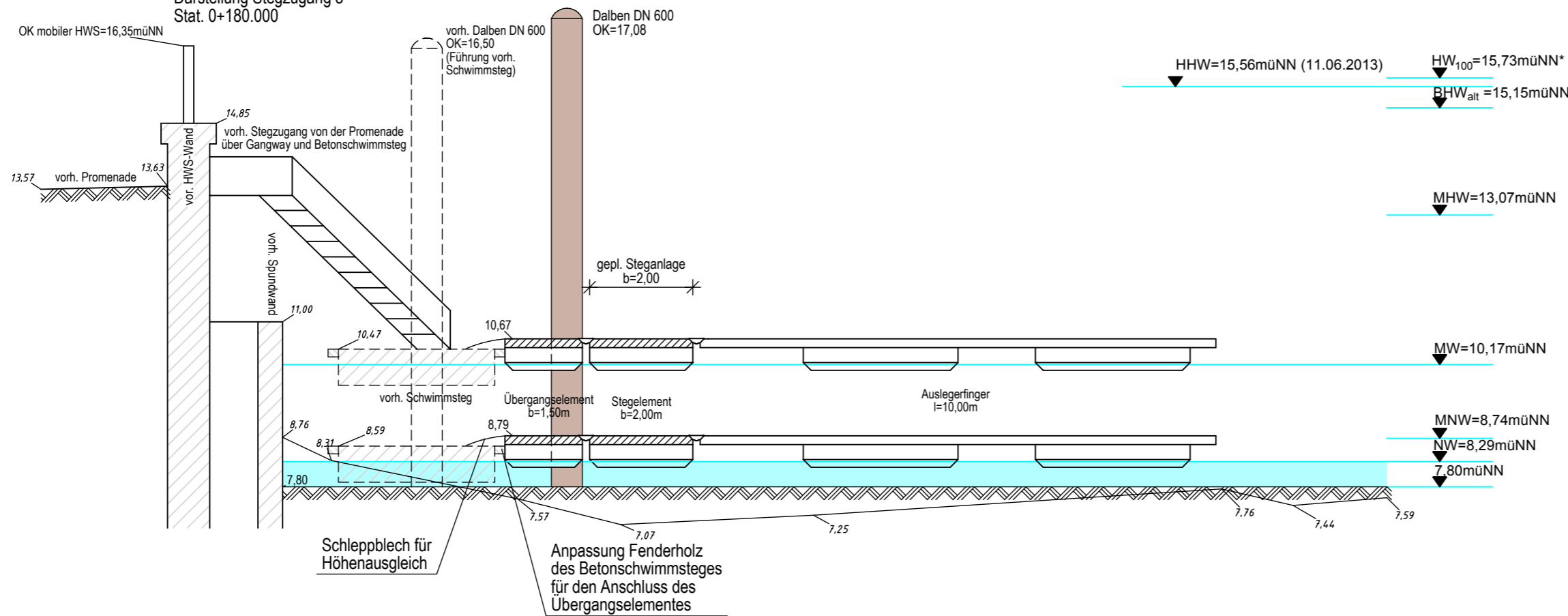
### Detail Stegzugang 1

Stat. 0+000.000



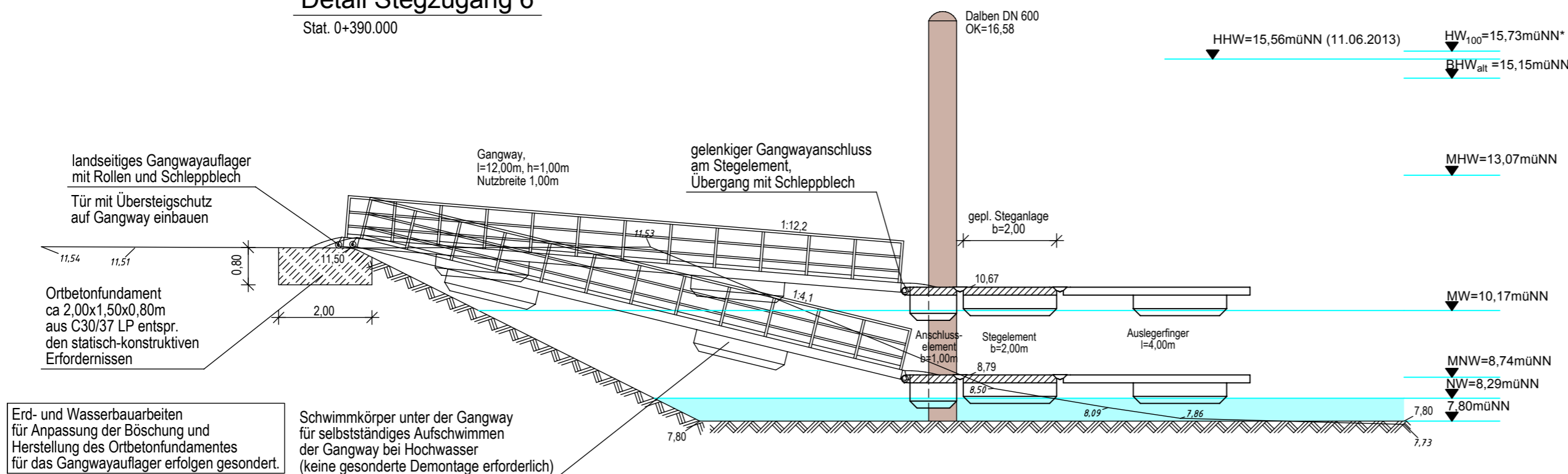
### Detail Stegzugang 2-5

Darstellung Stegzugang 3  
Stat. 0+180.000



### Detail Stegzugang 6

Stat. 0+390.000



\* Bemessungswasserstand entspr. Bericht 1650 der Bundesanstalt für Gewässerkunde (2009)  
"Einheitliche Grundlage für die Festlegung der Bemessungswasserpiegellagen der Elbe auf der frei fließenden Strecke in Deutschland"

Höhen beziehen sich auf NN

Änderungen					
Nr.	Art der Änderung	Dat.	bearb.	ges.	
1	Änderung Wasserstände, Dalbenhöhe	30.08.13	Tim	Be	
2	Änderung Dalbenhöhe (Stegzugang 6)	25.03.14	Tim	Be	
3					

Blatt 1

## Hafen Hitzacker (Elbe) GmbH

Antrag auf Planfeststellung		Anlage Nr. 9.3	Blatt Nr. 1
Erweiterung Sportboothafen Hitzacker (Elbe)		Zeichnungsnummer	letzte Änderung
		50-TB-618 9.3/1	25.03.2014
		Blattgröße	Maßstab
		570 x 400	1 : 100
Detail Stegzugänge			

Aufgestellt:	Geprüft:
....., den .....	.....

Projektbearbeitung:	Datum	Zeichen
<b>INGENIEURBÜRO RAUCHENBERGER GmbH</b>	bearbeitet: 03.02.2012	Be
Heinz-Kollan-Straße 1, 29451 Dannenberg, Tel.: 05861/9995-0	gezeichnet: 06.02.2012	Tim
Fax: 05861/2872, E-Mail: info@IBRauchenberger.de	geprüft: 30.08.2012	Ha