











LEGENDE

-  geplante Baumaßnahme
-  Blatt-Nr. 1
Lage und Nummer des Lageplans
-  FFH-Gebiet (DE 2528-331) Elbeniederung zwischen Schnackenburg und Geesthacht
-  Vogelschutzgebiet (DE 2832-401) Niedersächsische Mittelelbe
-  Plangebiet der 48. FNP Änderung SG Elbtalau
-  Außengrenze Biosphärenreservat
-  Biosphärenreservat Gebietsteil C
-  Biosphärenreservat Gebietsteil C/ siedlungsnaher Elbvorlandbereich
-  Biosphärenreservat Gebietsteil B
-  Biosphärenreservat Gebietsteil A

Baumaßnahme
Erweiterung
Sportboothafen Hitzacker (Elbe)

Blatt-Nr. 1

Anlage Nr. 4.1

Blatt Nr. 1

Gebietsübersichtsplan

Antrag auf Planfeststellung

Erweiterung
Sportboothafen Hitzacker (Elbe)

Maßstab 1:10.000

Aufgestellt:, den

Gesehen: