





Legende

-  Sohle Mühlenteich
-  Sohle Umgehungsgerinne
-  Böschung
-  Silber-Weiden

Index	Datum	Änderung	Gezeichnet



Hansestadt Buxtehude

**Verbesserung des Hochwasserschutzes
an der Este im Innenstadtbereich von Buxtehude**

- Antrag auf Planfeststellung -

Herstellung eines Umgehungsgerinnes am ehemaligen
Granini-Gelände in Buxtehude

Maßstab 1:250	Pflanzplan Silber-Weiden	Blatt 11.2
------------------	---------------------------------	---------------

Der Auftraggeber / Der Antragsteller

Hansestadt Buxtehude
Bahnhofstraße 7
21614 Buxtehude

Dipl.-Ing. Helmut Heuer-Jungemann
Büro für ökologisch
begründeten Wasserbau
Am Masch 10
29559 Nienwohde

Projektnummer	Zeichnungsnummer	Vermessung	Aufstellungsdatum	Gezeichnet	Bearbeitet	Stand
			25.11.2014	J.-P. Thiele		29.04.2015

15 Silber-Weiden,
flächige Pflanzung, genaue Lage wird vor Ort festgelegt,
Regelpflanzabstand 4 x 4 m(sehr unregelmäßig gepflanzt),
Pflanzqualität 3xv, Stammumfang mind. 10 - 12 cm