














-  Grasfrosch 1 Ex.
-  Teichfrosch 1 Ex.
-  Teichfrosch 2-10 Ex.
-  Teichfrosch >100 Ex.
-  Erdkröte 2-10 Ex.
-  Erdkröte 11-100 Ex.

-  Erdkröte Wanderung 2-10 Ex.
-  Erdkröte Wanderung 11-100 Ex.

-  Gewässer mit sehr geringer Bedeutung (Wertstufe I)
-  Gewässer mit geringer Bedeutung (Wertstufe II)
-  Gewässer mit mittlerer Bedeutung (Wertstufe III)
-  Gewässer mit hoher Bedeutung (Wertstufe IV)
-  Gewässer mit sehr hoher Bedeutung (Wertstufe V)

## UVS/LBP Deichneubau Ostebogen Klint

Abbildung 10: Amphibien - UG, Erfassung und Bewertung

Maßstab: 1:7.500  100 0 100 200 Meter 

Auftraggeber: Ostedeichverband 21745 Hemmoor

Bearbeiter: Dipl. Biol. Bodo Koppe  
 Institut für angewandte Biologie  
 Alte Hafenstr. 2, 21729 Freiburg/NE  
 Februar 2012