

Karte zur Verordnung des Landkreises Rotenburg (Wümme)
über das Naturschutzgebiet




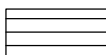


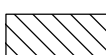
"Veerseniederung"

Landkreis Rotenburg (Wümme)

Rotenburg (Wümme), den 10.07.2014

Luttmann
Landrat

Legende

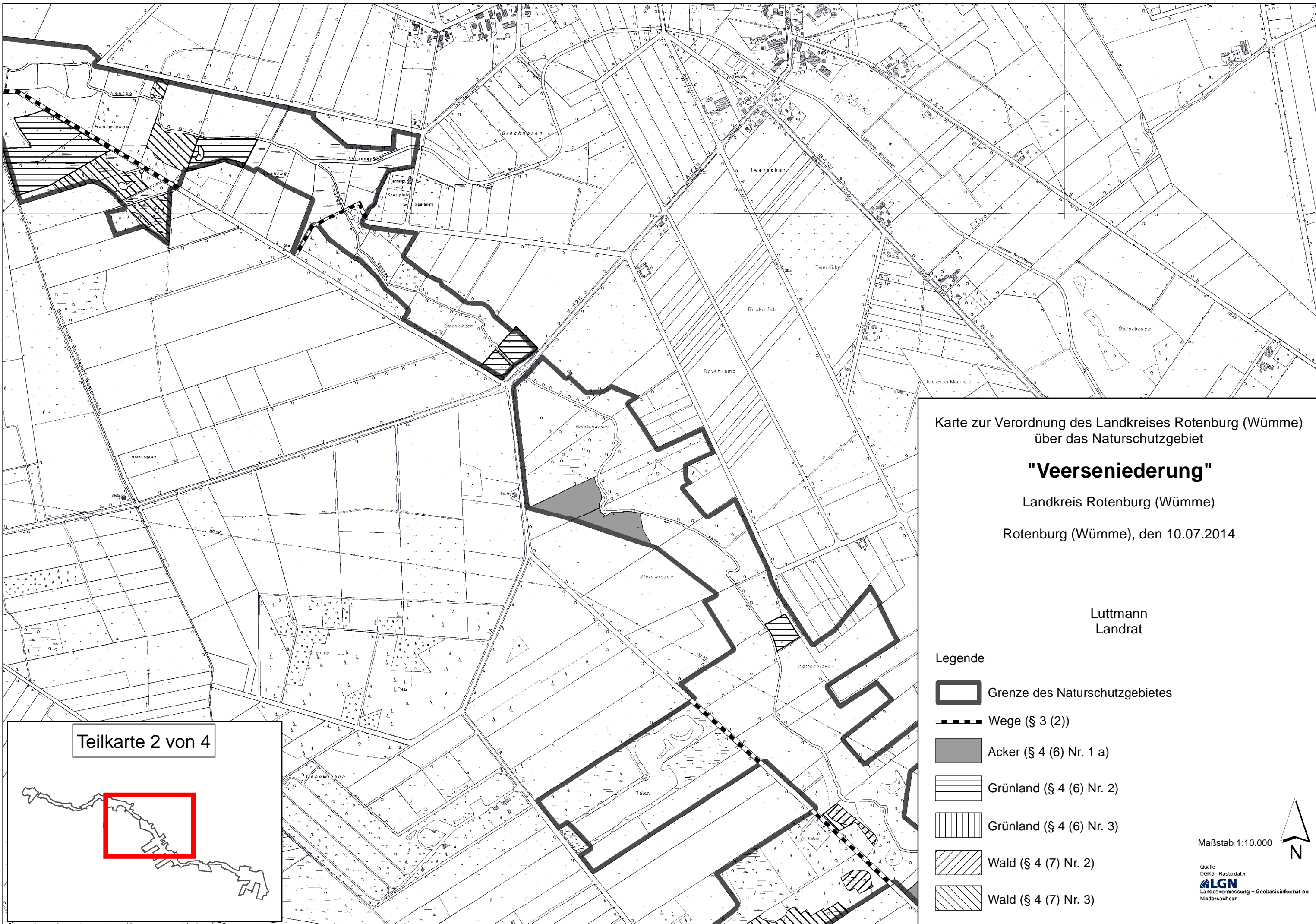
-  Grenze des Naturschutzgebietes
-  Wege (§ 3 (2))
-  Acker (§ 4 (6) Nr. 1 a)
-  Grünland (§ 4 (6) Nr. 2)
-  Grünland (§ 4 (6) Nr. 3)
-  Wald (§ 4 (7) Nr. 2)
-  Wald (§ 4 (7) Nr. 3)

Teilkarte 1 von 4



Maßstab 1:10.000





Karte zur Verordnung des Landkreises Rotenburg (Wümme)
über das Naturschutzgebiet








"Veersenniederung"

Landkreis Rotenburg (Wümme)

Rotenburg (Wümme), den 10.07.2014

Luttmann
Landrat

Legende

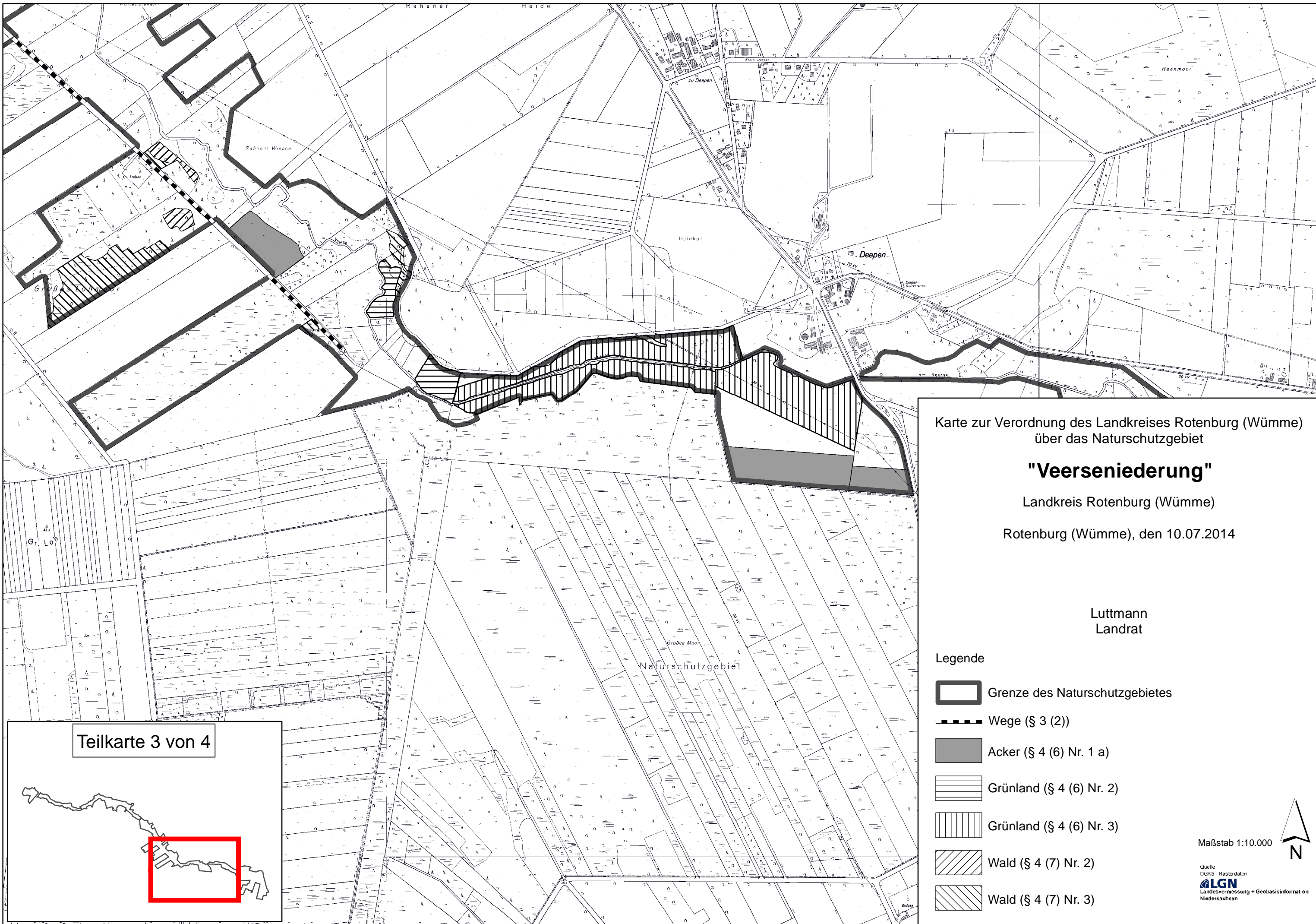
-  Grenze des Naturschutzgebietes
-  Wege (§ 3 (2))
-  Acker (§ 4 (6) Nr. 1 a)
-  Grünland (§ 4 (6) Nr. 2)
-  Grünland (§ 4 (6) Nr. 3)
-  Wald (§ 4 (7) Nr. 2)
-  Wald (§ 4 (7) Nr. 3)

Teilkarte 2 von 4

Maßstab 1:10.000



Quelle:
DGKS - Rasterdaten
ALGN
Landesvermessung + Geobasisinformation
Niedersachsen



Karte zur Verordnung des Landkreises Rotenburg (Wümme)
über das Naturschutzgebiet





"Veersenederung"

Landkreis Rotenburg (Wümme)

Rotenburg (Wümme), den 10.07.2014

Luttmann
Landrat

Legende

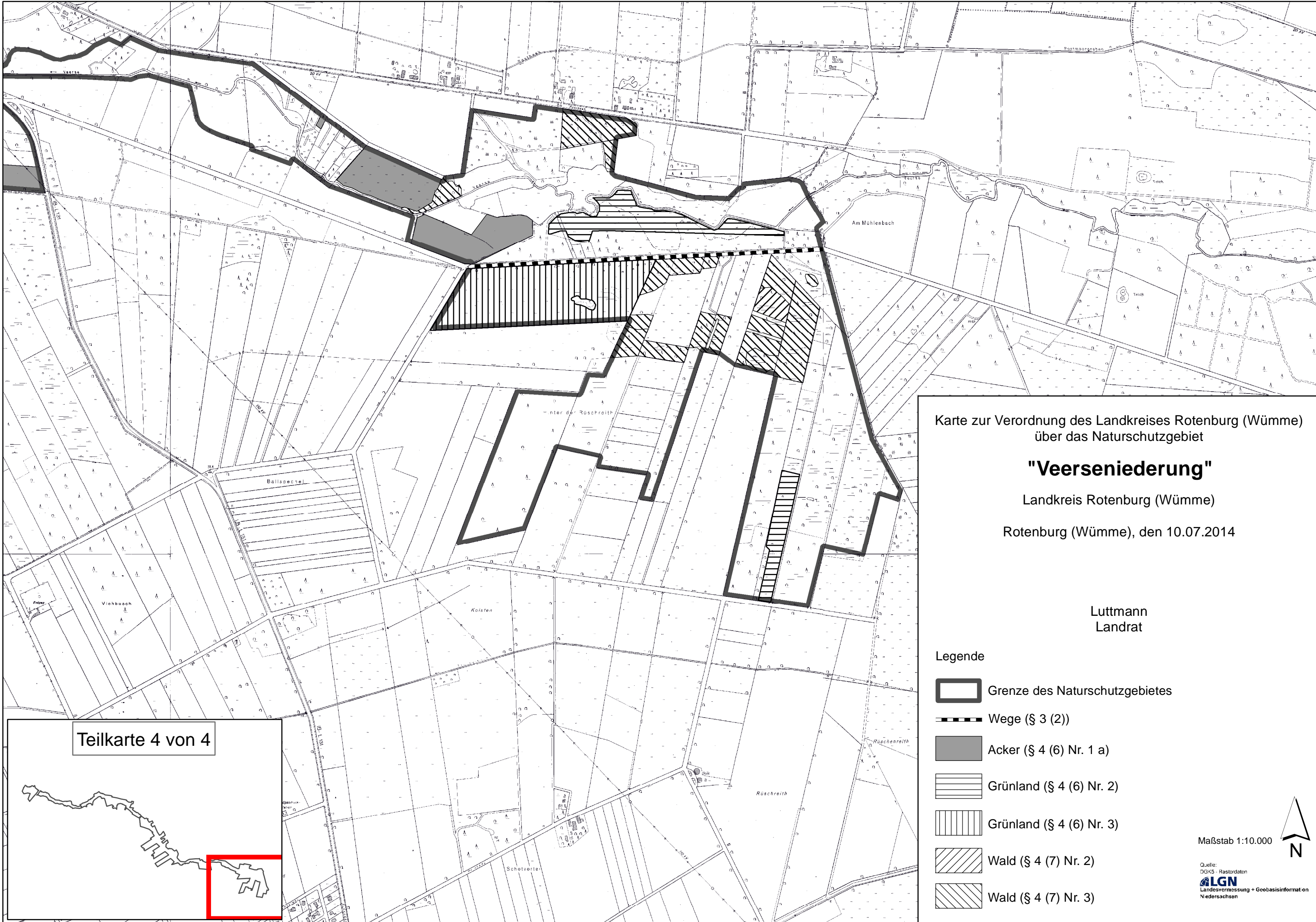
-  Grenze des Naturschutzgebietes
-  Wege (§ 3 (2))
-  Acker (§ 4 (6) Nr. 1 a)
-  Grünland (§ 4 (6) Nr. 2)
-  Grünland (§ 4 (6) Nr. 3)
-  Wald (§ 4 (7) Nr. 2)
-  Wald (§ 4 (7) Nr. 3)

Teilkarte 3 von 4

Maßstab 1:10.000



Quelle:
DGKS - Rasterdaten
ALGN
Landesvermessung + Geobasisinformation
Niedersachsen



Karte zur Verordnung des Landkreises Rotenburg (Wümme)
über das Naturschutzgebiet








"Veersenederung"

Landkreis Rotenburg (Wümme)

Rotenburg (Wümme), den 10.07.2014

Luttmann
Landrat

Legende

-  Grenze des Naturschutzgebietes
-  Wege (§ 3 (2))
-  Acker (§ 4 (6) Nr. 1 a)
-  Grünland (§ 4 (6) Nr. 2)
-  Grünland (§ 4 (6) Nr. 3)
-  Wald (§ 4 (7) Nr. 2)
-  Wald (§ 4 (7) Nr. 3)

Teilkarte 4 von 4

Maßstab 1:10.000



Quelle:
DGKS - Rasterdaten
ALGN
Landesvermessung + Geobasisinformation
Niedersachsen