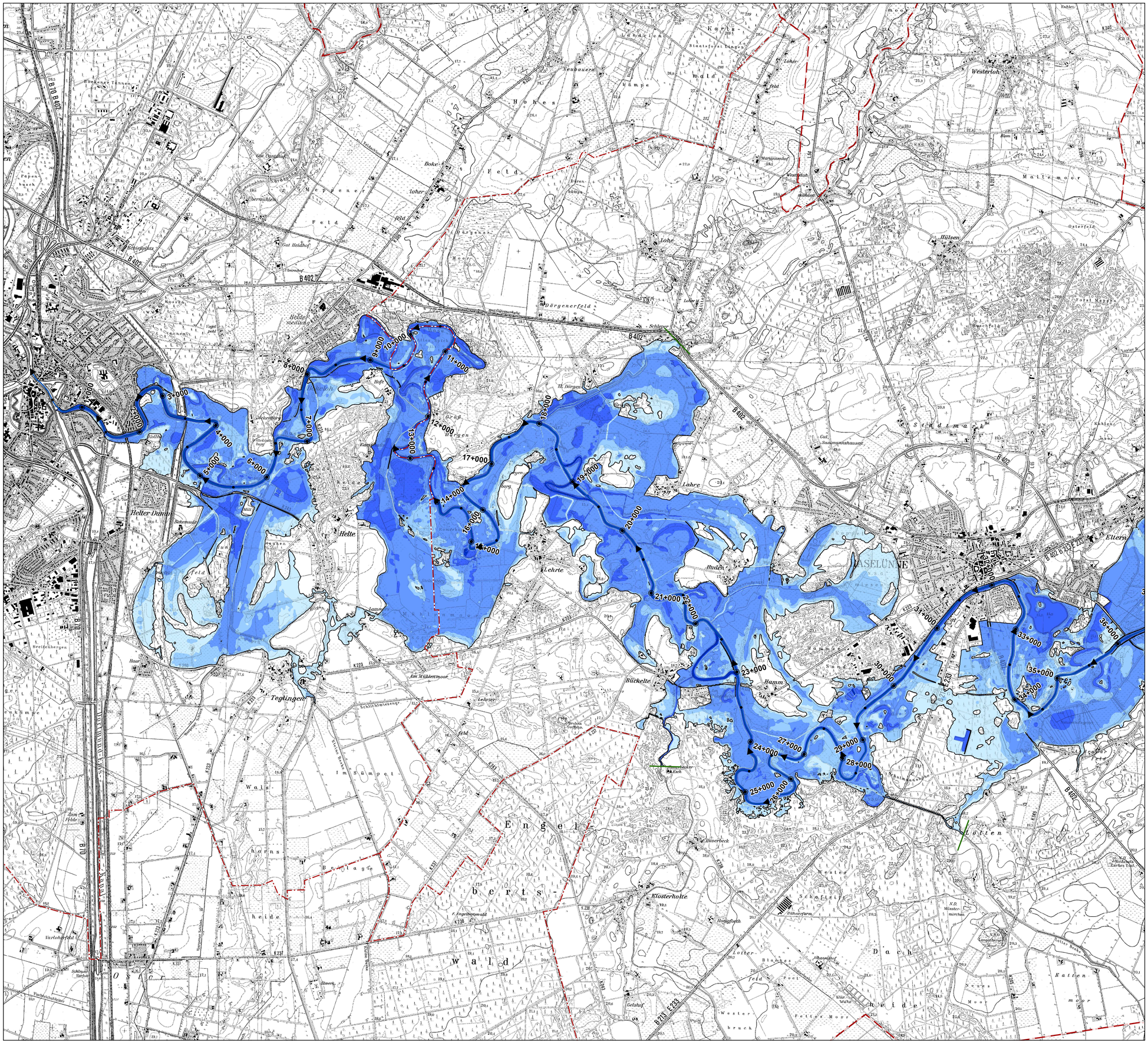
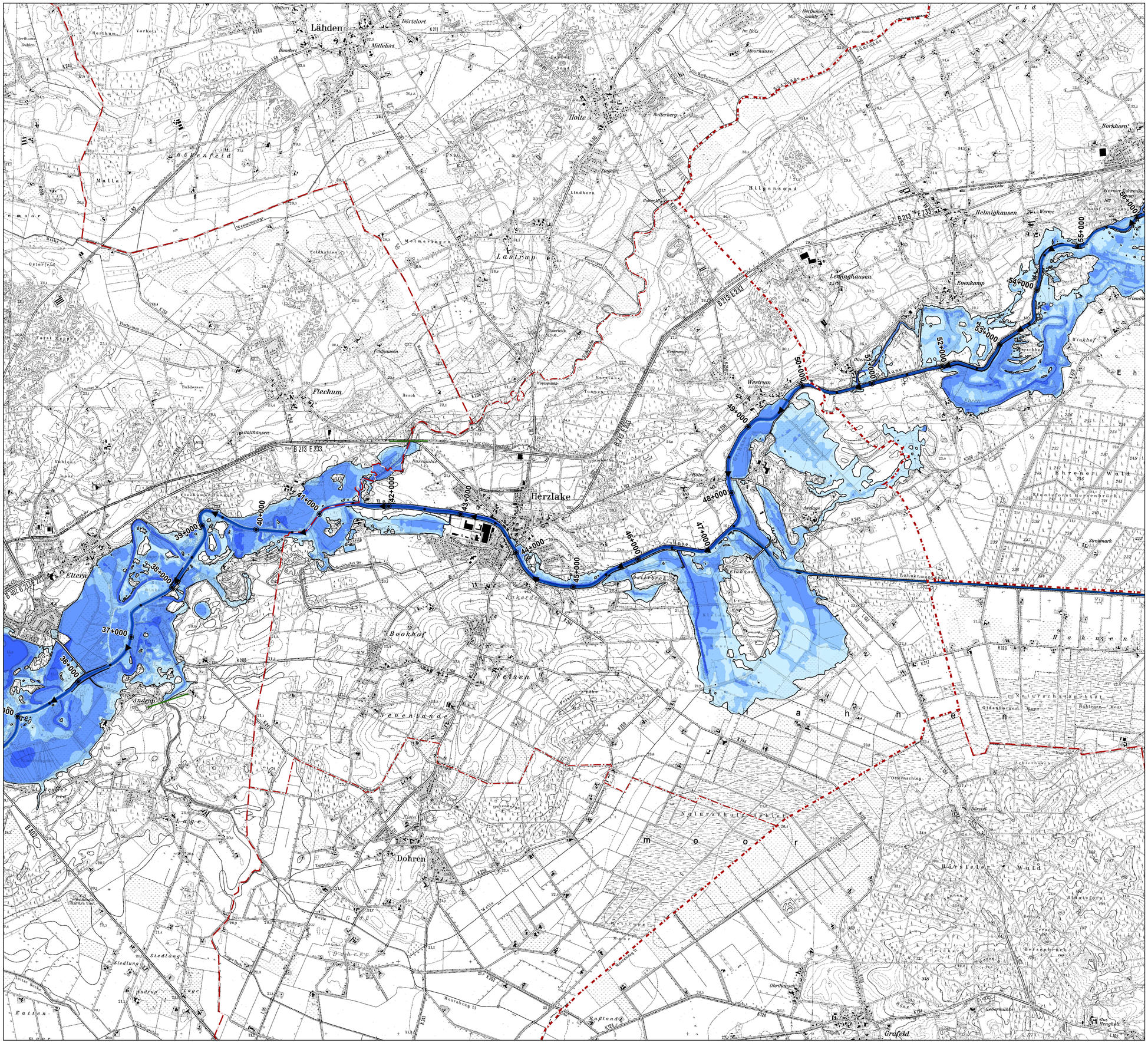
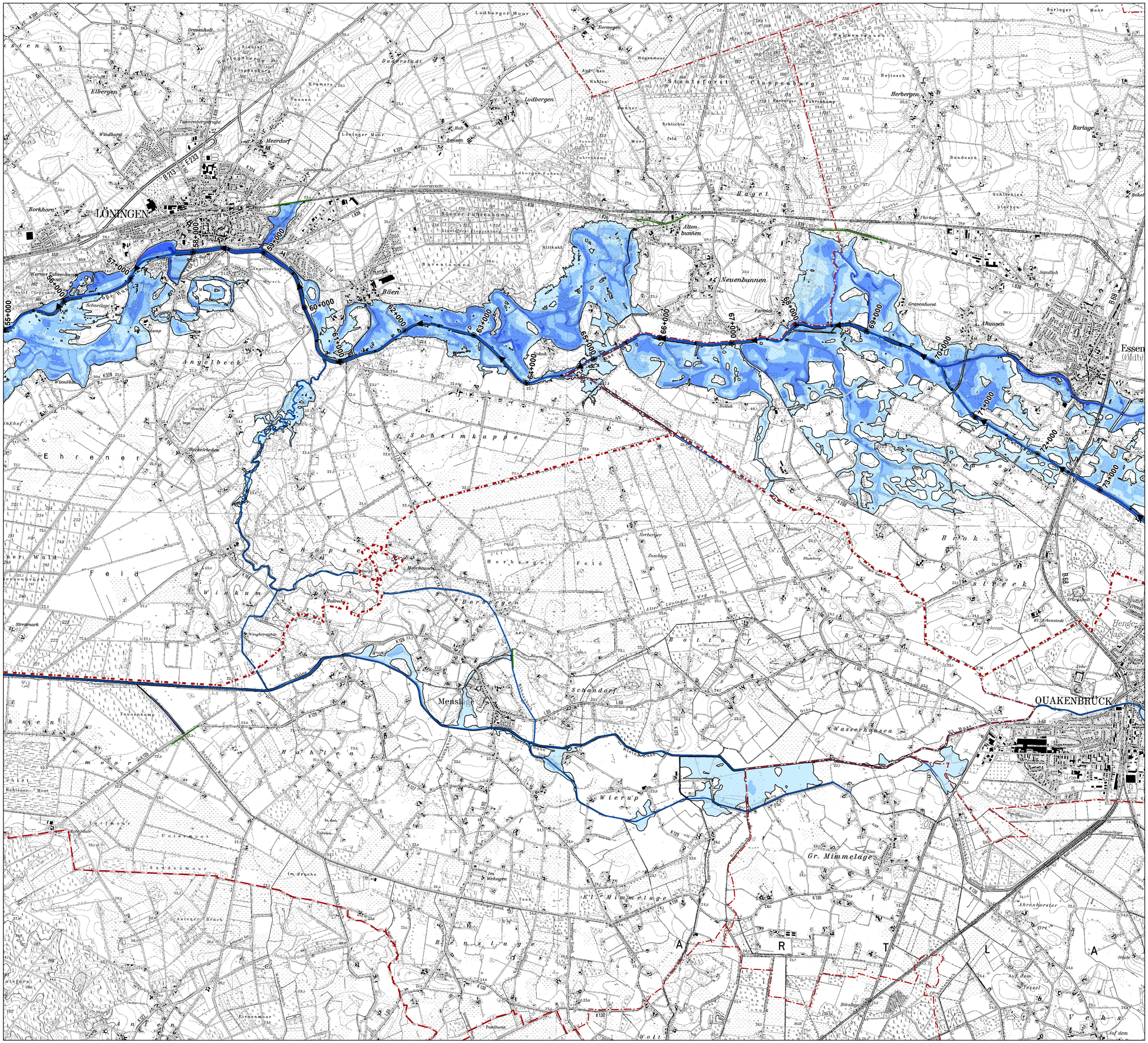
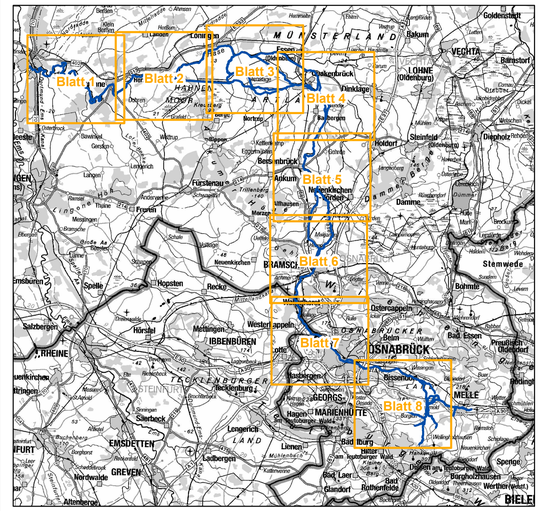

0+000
1+000
2+000
3+000
4+000
5+000
6+000
7+000
8+000
9+000
10+000
11+000
12+000
13+000
14+000
15+000
16+000
17+000
18+000
19+000
20+000
21+000
22+000
23+000
24+000
25+000
26+000
27+000
28+000
29+000
30+000
31+000
33+000
35+000
36+000
B 70 B 402
B 402
B 402


Lähden
Herthum
Mittelort
Dörtelort
Holte
Borkhorn
Hilgenspad
Helmighausen
Lastrup
Lengerhausen
Flechum
Herzlake
Westrum
Ehrener Wald
Elten
Andrup
Bookhof
Neuenlande
Dohren
Grafeld
Ahlhausen
Ahlhausen
Ahlhausen





1:500.000

Niedersächsischer Landesbetrieb für Wasserwirtschaft, Küsten- und Naturschutz

NLWKN

INGENIEUR-DIENST-NORD
Dr. Lange - Dr. Anselm GmbH
Planungsbüro für Wasserwirtschaft, Straßen-, Landschafts-, Bauleitplanung, Ingenieurbau
Industriestraße 32 28876 Oyten Tel. 04207 6680-0 Fax 04207 6680-77 info@idn-consult.de www.idn-consult.de

Hochwassergefahrenkarten Hase, HQ häufig

Blatt 3

Wassertiefen
20-jährliches Ereignis (HQ 20)

Legende

Politische Grenzen
- Landesgrenze
- Landkreisgrenze
- Samtgemeindegrenze
- Gemeindegrenze

- Hase
- Fließrichtung
- Betrachtungsgrenze

Gewässerstationierung
- 500 m - Punkt
- 1000 m - Punkt

Wassertiefen (m)
Überschwemmungsflächen
- > 0,0 - 0,5
- > 0,5 - 1,0
- > 1,0 - 2,0
- > 2,0 - 4,0
- > 4,0
- Anschlaglinie

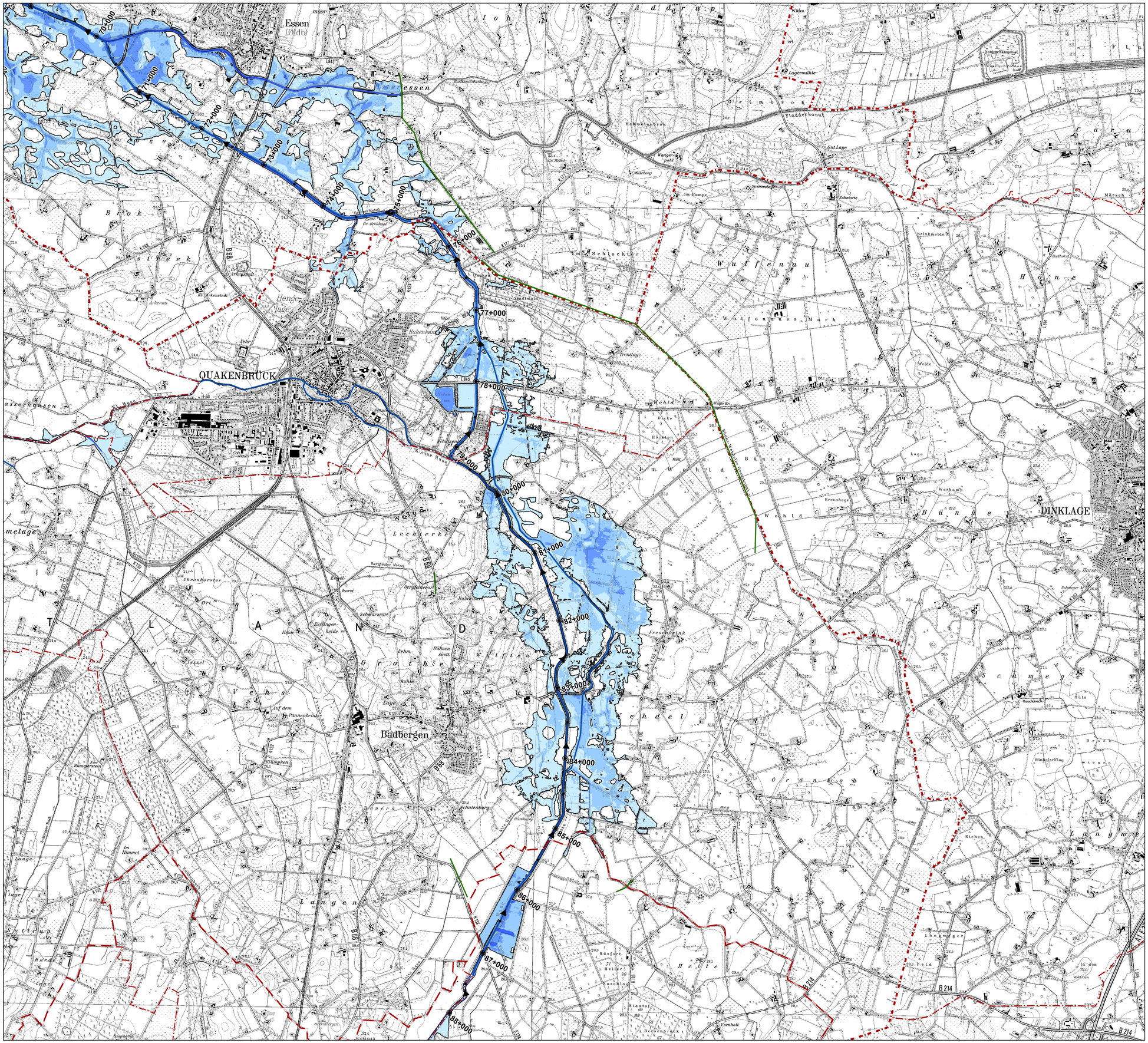
1:25.000
0 250 500 1.000 1.500 Meter

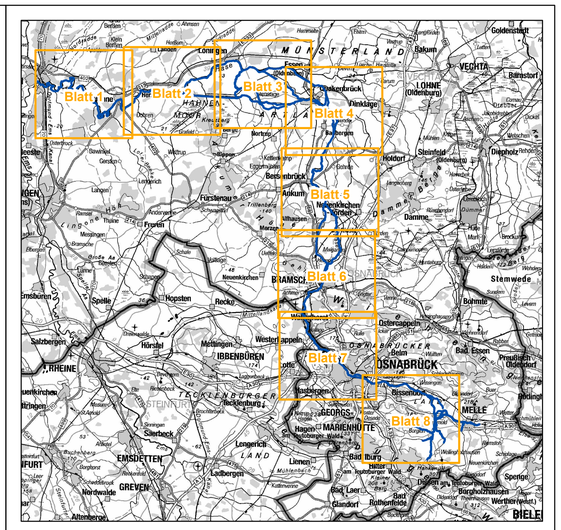
N

Oyten, 11.10.2013

gefördert mit Mitteln der Europäischen Union

"Quelle:
Auszug aus den Geobasisdaten der Niedersächsischen Vermessungs- und Katasterverwaltung
© 2011 LGLN Niedersachsen





1:500.000

Niedersächsischer Landesbetrieb für
Wasserwirtschaft, Küsten- und Naturschutz

NLWKN

INGENIEUR-DIENST-NORD
Dr. Lange - Dr. Anselm GmbH
Planungsbüro für Wasserwirtschaft, Straßen-, Landschafts-, Bauleitplanung, Ingenieurbau
Industriestraße 32 28876 Oyten Tel. 04207 6680-0 Fax 04207 6680-77 info@idn-consult.de www.idn-consult.de

Hochwassergefahrenkarten Hase, HQ häufig

Blatt 4

Wassertiefen
20-jährliches Ereignis (HQ 20)

Legende

Politische Grenzen
- Landesgrenze
- Landkreisgrenze
- Samtgemeindegrenze
- Gemeindegrenze

- Hase
- Fließrichtung
- Betrachtungsgrenze

Gewässerstationierung
- 500 m - Punkt
- 1000 m - Punkt

Wassertiefen (m)
Überschwemmungsflächen
- > 0,0 - 0,5
- > 0,5 - 1,0
- > 1,0 - 2,0
- > 2,0 - 4,0
- > 4,0
- Anschlaglinie

1:25.000
0 250 500 1.000 1.500 Meter

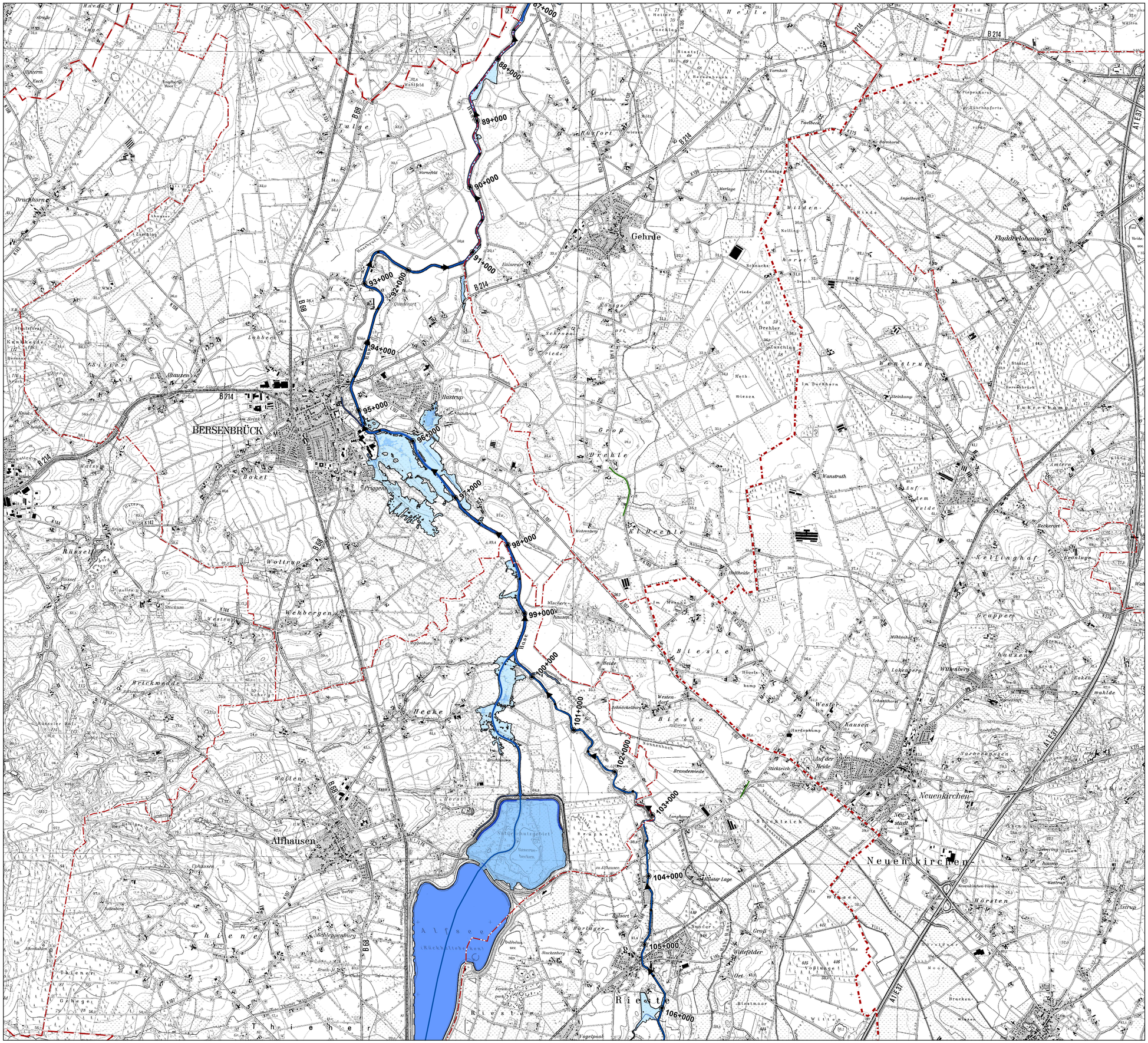
N

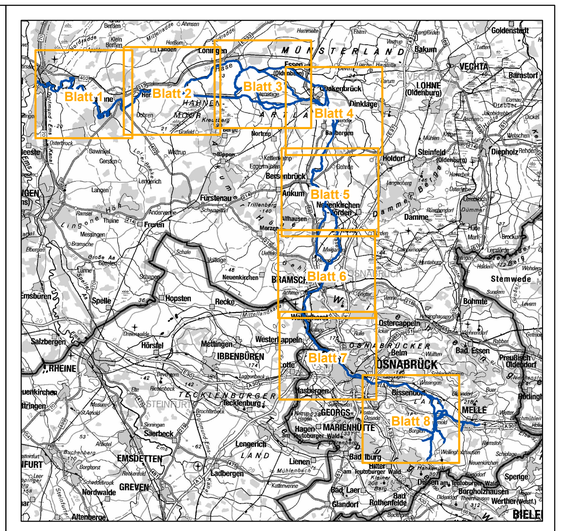
Oyten, 11.10.2013

gefördert mit Mitteln der
Europäischen Union

"Quelle:
Auszug aus den Geobasisdaten
der Niedersächsischen Vermessungs-
und Katasterverwaltung
© 2011

LGLN
Niedersachsen





1:500.000

Niedersächsischer Landesbetrieb für Wasserwirtschaft, Küsten- und Naturschutz

NLWKN

INGENIEUR-DIENST-NORD
Dr. Lange - Dr. Anselm GmbH
Planungsbüro für Wasserwirtschaft, Straßen-, Landschafts-, Bauleitplanung, Ingenieurbau
Industriestraße 32 28876 Oyten Tel. 04207 6680-0 Fax 04207 6680-77 info@idn-consult.de www.idn-consult.de

Hochwassergefahrenkarten Hase, HQ häufig

Blatt 5

Wassertiefen
20-jährliches Ereignis (HQ 20)

Legende

Politische Grenzen
- Landesgrenze
- Landkreisgrenze
- Samtgemeindegrenze
- Gemeindegrenze

- Hase
- Fließrichtung
- Betrachtungsgrenze

Gewässerstationierung
- 500 m - Punkt
- 1000 m - Punkt

Wassertiefen (m)
Überschwemmungsflächen
- > 0,0 - 0,5
- > 0,5 - 1,0
- > 1,0 - 2,0
- > 2,0 - 4,0
- > 4,0
- Anschlaglinie

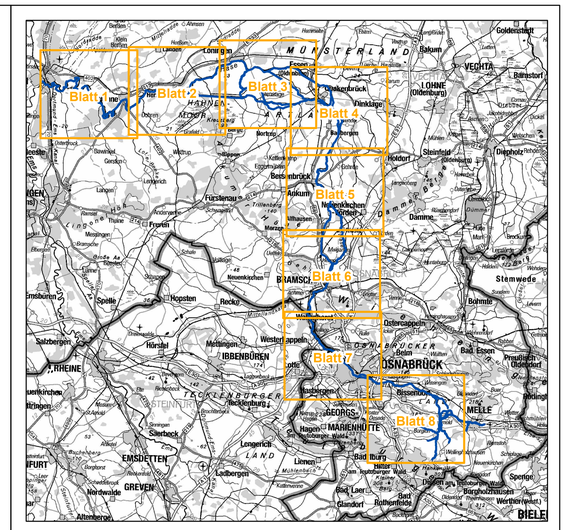
1:25.000
0 250 500 1.000 1.500 Meter

N

Oyten, 11.10.2013

gefördert mit Mitteln der Europäischen Union

"Quelle:
Auszug aus den Geobasisdaten der Niedersächsischen Vermessungs- und Katasterverwaltung
© 2011
LGLN
Niedersachsen



1:500.000

Niedersächsischer Landesbetrieb für
Wasserwirtschaft, Küsten- und Naturschutz

NLWKN

INGENIEUR-DIENST-NORD
Dr. Lange - Dr. Anselm GmbH
Planungsbüro für Wasserwirtschaft, Straßen-, Landschafts-, Bauleitplanung, Ingenieurbau
Industriestraße 32 28876 Oyten Tel. 04207 6680-0 Fax 04207 6680-77 info@idn-consult.de www.idn-consult.de

Hochwassergefahrenkarten Hase, HQ häufig

Blatt 6

Wassertiefen
20-jährliches Ereignis (HQ 20)

Legende

Politische Grenzen
- Landesgrenze
- Landkreisgrenze
- Samtgemeindegrenze
- Gemeindegrenze

- Hase
- Fließrichtung
- Betrachtungsgrenze

Gewässerstationierung
- 500 m - Punkt
- 1000 m - Punkt

Wassertiefen (m)
Überschwemmungsflächen
- > 0,0 - 0,5
- > 0,5 - 1,0
- > 1,0 - 2,0
- > 2,0 - 4,0
- > 4,0
- Anschlaglinie

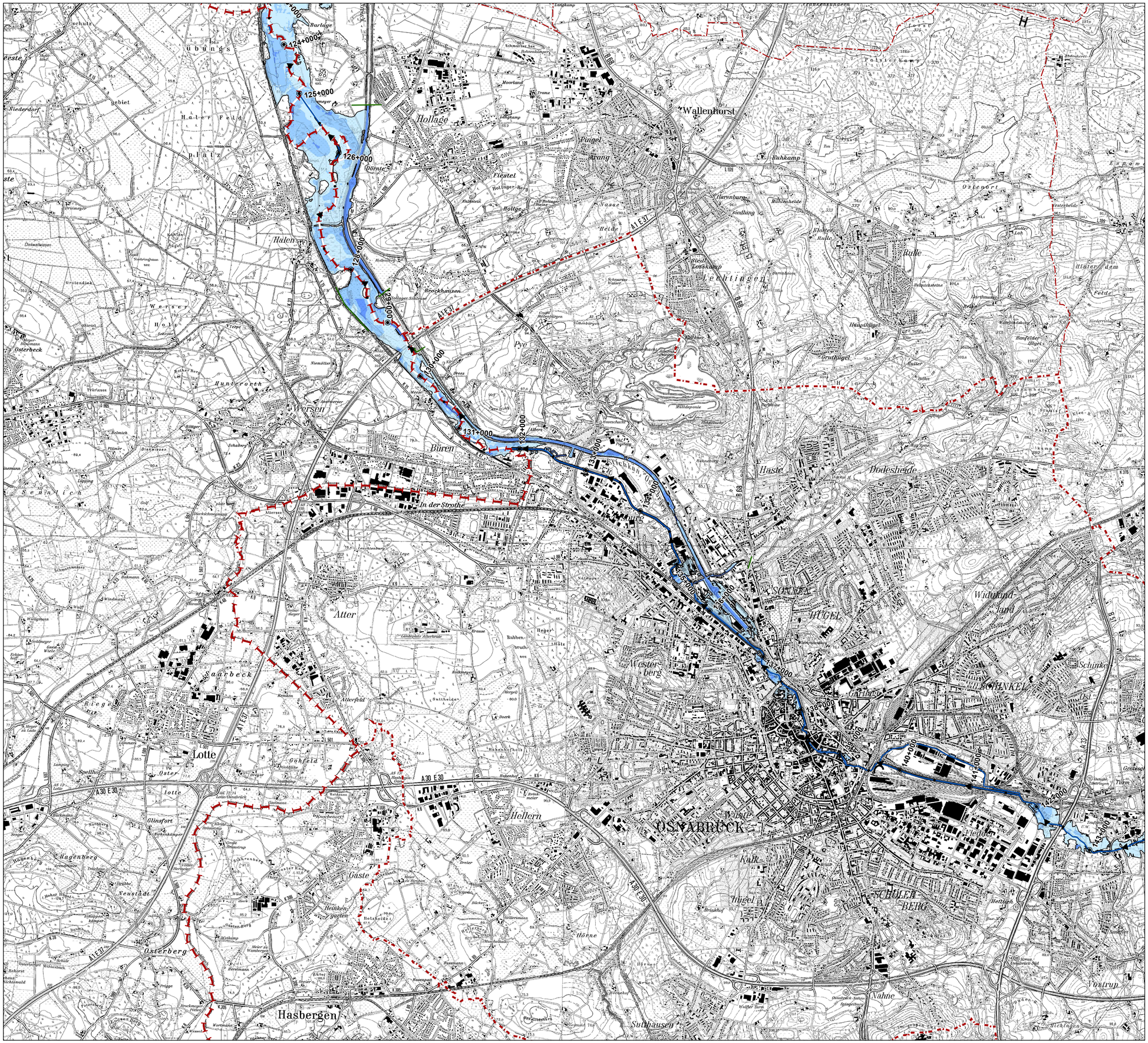
1:25.000
0 250 500 1.000 1.500 Meter

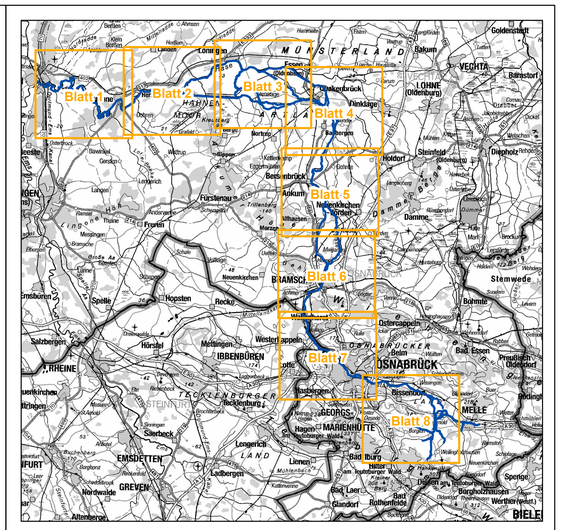
N

Oyten, 11.10.2013

gefördert mit Mitteln der
Europäischen Union

"Quelle:
Auszug aus den Geobasisdaten
der Niedersächsischen Vermessungs-
und Katasterverwaltung
© 2011
LGLN
Niedersachsen





1:500.000

Niedersächsischer Landesbetrieb für
Wasserwirtschaft, Küsten- und Naturschutz

NLWKN

INGENIEUR-DIENST-NORD
Dr. Lange - Dr. Anselm GmbH

Planungsbüro für Wasserwirtschaft, Straßen-, Landschafts-, Bauleitplanung, Ingenieurbau
Industriestraße 32 28876 Oyten Tel. 04207 6680-0 Fax 04207 6680-77 info@idn-consult.de www.idn-consult.de

Hochwassergefahrenkarten Hase, HQ häufig

Blatt 7

Wassertiefen
20-jährliches Ereignis (HQ 20)

Legende

Politische Grenzen
- Landesgrenze
- Landkreisgrenze
- Samtgemeindegrenze
- Gemeindegrenze

- Hase
- Fließrichtung
- Betrachtungsgrenze

Gewässerstationierung
- 500 m - Punkt
- 1000 m - Punkt

Wassertiefen (m)
Überschwemmungsflächen
- > 0,0 - 0,5
- > 0,5 - 1,0
- > 1,0 - 2,0
- > 2,0 - 4,0
- > 4,0
- Anschlaglinie

1:25.000
0 250 500 1.000 1.500 Meter

N

Oyten, 11.10.2013

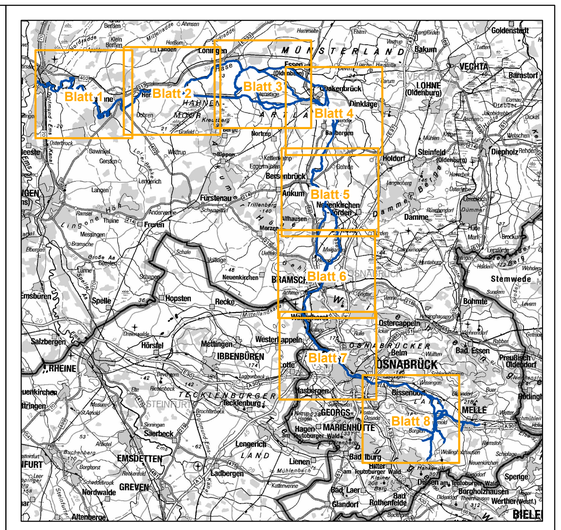
gefördert mit Mitteln der
Europäischen Union

"Quelle:
Auszug aus den Geobasisdaten
der Niedersächsischen Vermessungs-
und Katasterverwaltung
© 2011

LGLN

Niedersachsen





1:500.000

Niedersächsischer Landesbetrieb für Wasserwirtschaft, Küsten- und Naturschutz

NLWKN

INGENIEUR-DIENST-NORD
Dr. Lange - Dr. Anselm GmbH
Planungsbüro für Wasserwirtschaft, Straßen-, Landschafts-, Bauleitplanung, Ingenieurbau
Industriestraße 32 28876 Oyten Tel. 04207 6680-0 Fax 04207 6680-77 info@idn-consult.de www.idn-consult.de

Hochwassergefahrenkarten Hase, HQ häufig

Blatt 8

Wassertiefen
20-jährliches Ereignis (HQ 20)

Legende

Politische Grenzen
- Landesgrenze
- Landkreisgrenze
- Samtgemeindegrenze
- Gemeindegrenze

- Hase
- Fließrichtung
- Betrachtungsgrenze

Gewässerstationierung
- 500 m - Punkt
- 1000 m - Punkt

Wassertiefen (m)
Überschwemmungsflächen
- > 0,0 - 0,5
- > 0,5 - 1,0
- > 1,0 - 2,0
- > 2,0 - 4,0
- > 4,0
- Anschlaglinie

1:25.000

0 250 500 1.000 1.500 Meter

N

Oyten, 11.10.2013

gefördert mit Mitteln der Europäischen Union

"Quelle:
Auszug aus den Geobasisdaten
der Niedersächsischen Vermessungs-
und Katasterverwaltung
© 2011

LGLN

Niedersachsen