





### Karte 7: Auswirkungen auf Tiere und Pflanzen sowie Landschaftsbild

#### Pflanzen

Verlust von Biotopen (durch Flächeninanspruchnahme) und Beeinträchtigung von auentypischen Vegetationsausprägungen (durch das Ausbleiben oder die Veränderung von Überschwemmungen)

-  Zulässigkeitsgrenzbereich - Stufe III a
-  Zulässigkeitsgrenzbereich - Stufe III b
-  Belastungsbereich - Stufe II a
-  Belastungsbereich - Stufe II b

#### Wuchsorte gefährdeter und / oder geschützter Farn- und Blütenpflanzen


-  Vorsorgebereich (Stufe I)

#### Tiere



Verlust von Habitaten (durch Flächeninanspruchnahme) und Veränderung auentypischen Tierlebensräume (durch das Ausbleiben oder die Veränderung von Überschwemmungen)

-  Zulässigkeitsgrenzbereich (Stufe II)

#### Landschaftsbild

-  Belastungsbereich (Stufe II)

#### Sonstiges

-  FFH-Gebiet Nr. 90 "Aller (mit Barnbruch), untere Leine, untere Oker" (DE 3021-301)
-  Grenze des Untersuchungsgebietes

Kartengrundlage: digitale DXF ©

Nr.	Änderung	Datum	bearb./gez.

## Stadt Celle



Hochwasserschutz in der Region Celle  
3. Planfeststellungsabschnitt  
Bereich Allerinsel

### Unterlage 3.1 - Unterlage zur Umweltverträglichkeitsprüfung

Karte 7: Auswirkungen auf Tiere und Pflanzen  
sowie Landschaftsbild

aufgestellt:	<b>STADT CELLE</b>	<b>Maßstab:</b> 1 : 5000
		<b>bearbeitet:</b> S. G. 10/2012
Auftragnehmer:	Prof. Dr. Thomas Kaiser, Landschaftsarchitekt Arbeitsgruppe Land & Wasser	<b>gezeichnet:</b> Y. V. 10/2012
	Am Amtshof 18 29355 Beedenbostel Fon (0 51 45) 25 75 Fax (0 51 45) 28 08 64 kaiser-alw@t-online.de	<b>Anlage:</b> Karte 7