





Karte 5: Mensch, Kultur- und sonstige Sachgüter

Mensch



Siedlungsflächen

-  Wohn- und Mischgebiet
-  Gewerbefläche

Erholungsnutzung


-  Freizeit, Sport- und Erholungseinrichtung
-  siedlungsnaher Freiraum

Vorbelastungen

-  stark befahrene Straße
-  sonstige Freiraumbereiche mit hoher Lärmbelastung (nachrichtliche Übernahme)

Kultur- und sonstige Sachgüter





Kulturgüter

-  Baudenkmale gemäß § 3 NDSchG (nachrichtliche Übernahme)

Sonstige Sachgüter

-  Aller mit Wehranlagen

Sonstiges

-  grobe Lage der Standorte flächige Altablagerungen(nachrichtliche Übernahme)
-  Bereiche mit erkennbaren Bombardierungen beziehungsweise Einwirkungen während des zweiten Weltkriegs (nachrichtliche Übernahme)
-  Mit Planfeststellung für den 2. Abschnitt überplante Flächen
-  Grenze des Untersuchungsgebietes

Kartengrundlage: digitale DXF ©

Nr.	Änderung	Datum	bearb./gez.

Stadt Celle



Hochwasserschutz in der Region Celle 3. Planfeststellungsabschnitt Bereich Allerinsel

Unterlage 3.1 - Unterlage zur Umweltverträglichkeitsprüfung

Karte 5: Mensch, Kultur- und sonstige Sachgüter

aufgestellt:	STADT CELLE	Maßstab: 1 : 5000
		bearbeitet: S. G. 10/2012
Auftragnehmer:	Prof. Dr. Thomas Kaiser, Landschaftsarchitekt Arbeitsgruppe Land & Wasser	gezeichnet: Y. V. 10/2012
	Am Amtshof 18 29355 Beedenbostel Fon (0 51 45) 25 75 Fax (0 51 45) 28 08 64 kaiser-aw@t-online.de	Anlage: Karte 5