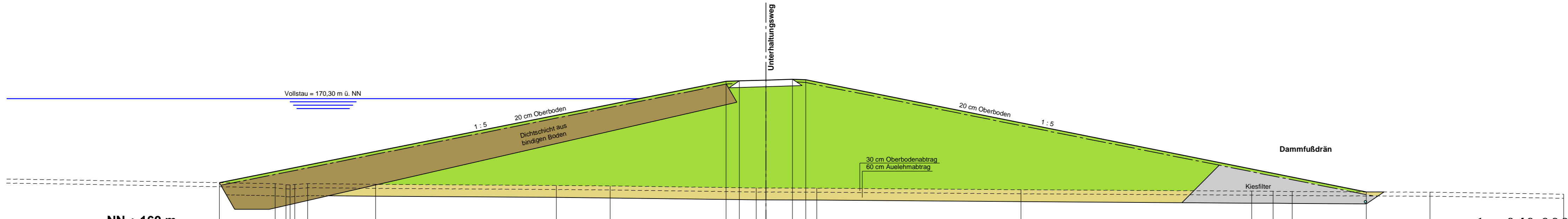
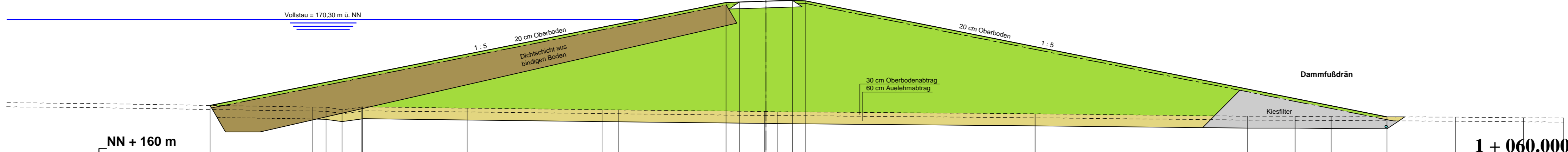


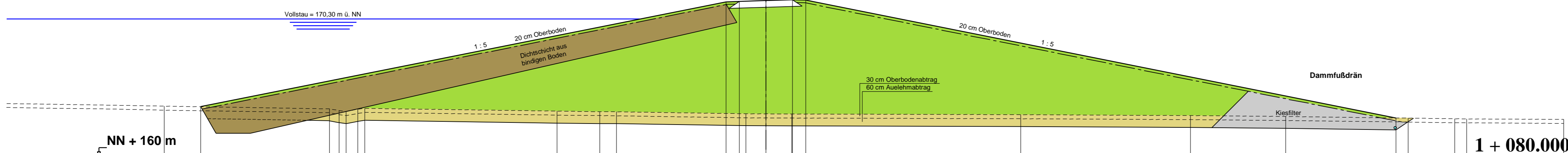
<b>Gelände</b>	-44.358	164.272	-39.366	164.228	-38.523	164.113	-38.101	164.124	-27.071	164.024	-20.608	164.210	-1.140	164.005	2.419	164.124	5.441	164.148	17.786	164.276	20.072	164.374	33.429	164.389	34.530	164.450	43.980	164.541	46.833	164.579	50.009	164.708	52.953	164.908	53.724	164.973	55.251	165.018	60.000	165.328					
<b>Planung</b>	-39.840	164.232	-3.000	171.600	-2.000	171.600	0.000	171.600	2.000	171.750	3.000	171.720	0.000	171.600	2.000	171.750	3.000	171.720	36.151	164.400																									



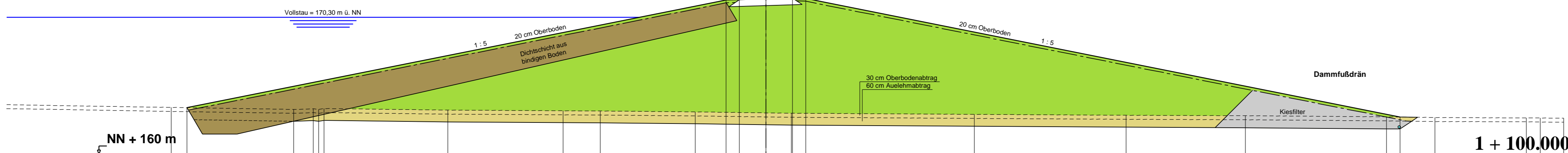
<b>Gelände</b>	36.913	163.804	36.102	163.842	35.444	163.840	34.464	163.808	-29.383	163.881	-15.790	163.771	-11.726	163.724	-0.729	163.904	3.815	163.987	19.185	163.452	36.535	163.345	36.148	163.337	39.583	163.318	45.145	163.291	49.945	163.268	60.000	163.112													
<b>Planung</b>	-41.111	163.878	-3.000	171.600	-2.000	171.600	0.000	171.600	2.000	171.750	3.000	171.720	0.000	171.600	2.000	171.750	3.000	171.720	45.145	163.291																									



<b>Gelände</b>	-34.884	163.718	-33.096	163.696	-31.888	163.624	-30.459	163.718	-30.237	163.737	-22.467	163.641	-12.226	163.624	-11.117	163.610	-0.101	163.382	0.841	163.373	20.247	163.207	36.227	163.034	39.809	163.023	42.508	163.000	51.866	162.862	56.865	162.801	60.000	162.886											
<b>Planung</b>	-41.807	163.839	-3.000	171.600	-2.000	171.600	0.000	171.600	2.000	171.750	3.000	171.720	0.000	171.600	2.000	171.750	3.000	171.720	46.377	162.979																									



<b>Gelände</b>	-40.286	163.738	-32.685	163.651	-32.102	163.398	-31.277	163.330	-30.174	163.657	-15.777	163.396	-12.606	163.315	-11.295	163.310	-1.506	163.103	1.946	163.144	19.157	163.093	31.933	163.028	36.097	162.961	40.294	162.831	51.614	162.761	52.698	162.778	60.000	162.738											
<b>Planung</b>	-42.623	163.695	-3.000	171.600	-2.000	171.600	0.000	171.600	2.000	171.750	3.000	171.720	0.000	171.600	2.000	171.750	3.000	171.720	47.361	162.844																									



<b>Gelände</b>	-36.531	163.396	-34.047	163.419	-33.240	163.425	-23.923	163.329	-16.258	163.328	-12.462	163.329	-5.318	163.173	1.918	163.374	16.677	162.991	27.094	162.919	36.064	162.880	46.679	162.795	50.315	162.746	67.194	162.724	68.247	162.719	60.000	162.750												
<b>Planung</b>	-43.544	163.461	-3.000	171.600	-2.000	171.600	0.000	171.600	2.000	171.750	3.000	171.720	0.000	171.600	2.000	171.750	3.000	171.720	47.692	162.782																								

Nr.	Art der Änderung	Datum	Zeichen
Ingenieurbüro Metzling - Wilhelmshöher Str. 33 - 38723 Seesen/Harz Tel. 05381 / 9393 - 3 E-Mail: info @ ingenieurbuero-metzing.de Fax. 05381 / 9393 - 99 Net: www.ingenieurbuero-metzing.de			
Bauherr:	Maßstäbe:	Bearbeiter:	
Ausbauverband Nette	1 : 200 / 200	05.11.13 Schneider	
Am Thie 1	Blatt-Nr.:	Gezeichnet:	
31188 Holle	04 012 - 05/1	05.11.13 Griggel	
Bauvorhaben:	Blattgröße:	Geändert:	
Neubau eines Hochwasserrückhaltebeckens östlich von Bornhausen	86 x 82		
Bauteil:	Ausfertigung:	Anlage:	
Querprofile Hochwasserschutzdamm von Station 1 + 020,000 bis Station 1 + 100,000		2.5.1	
Der Antragsteller:	Aufgestellt:		
Holle, den 05.11.2013	Seesen, den 05.11.2013		