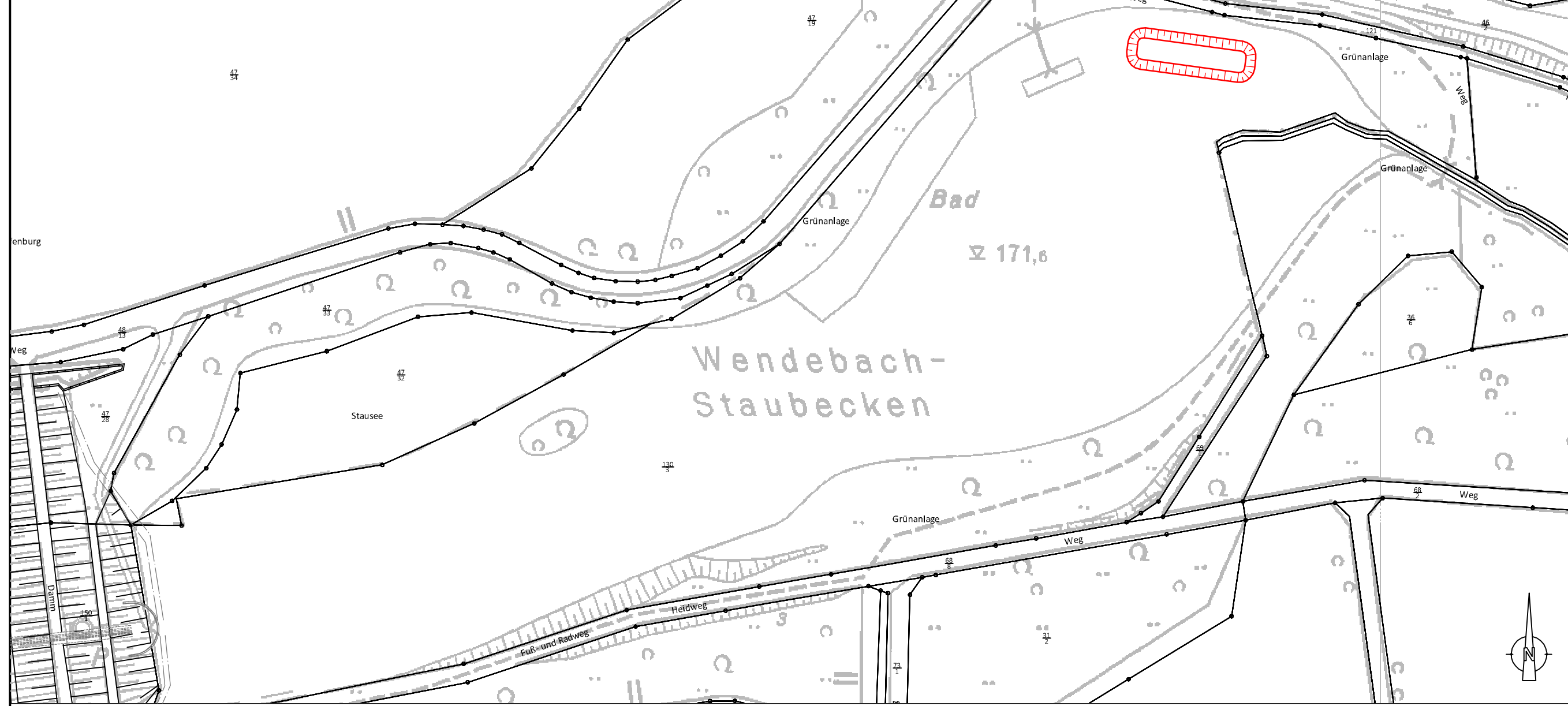
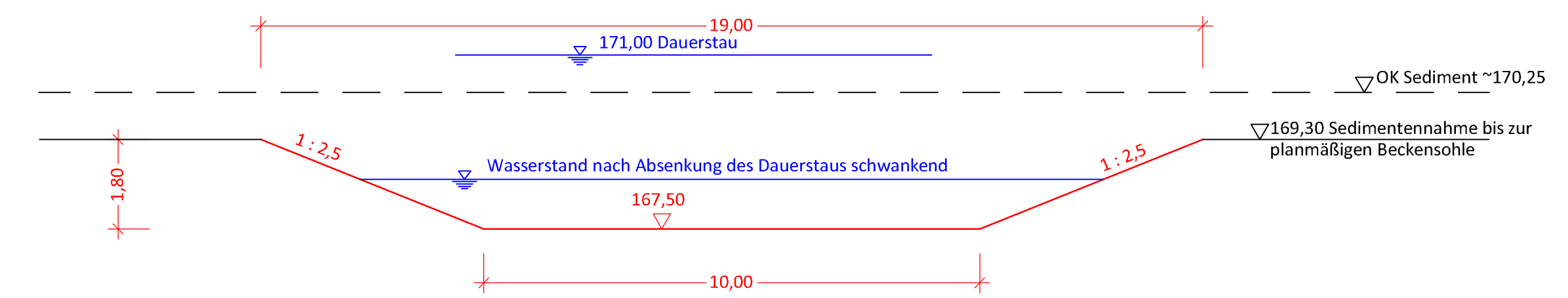


Lageplan  
M.: 1:2.000

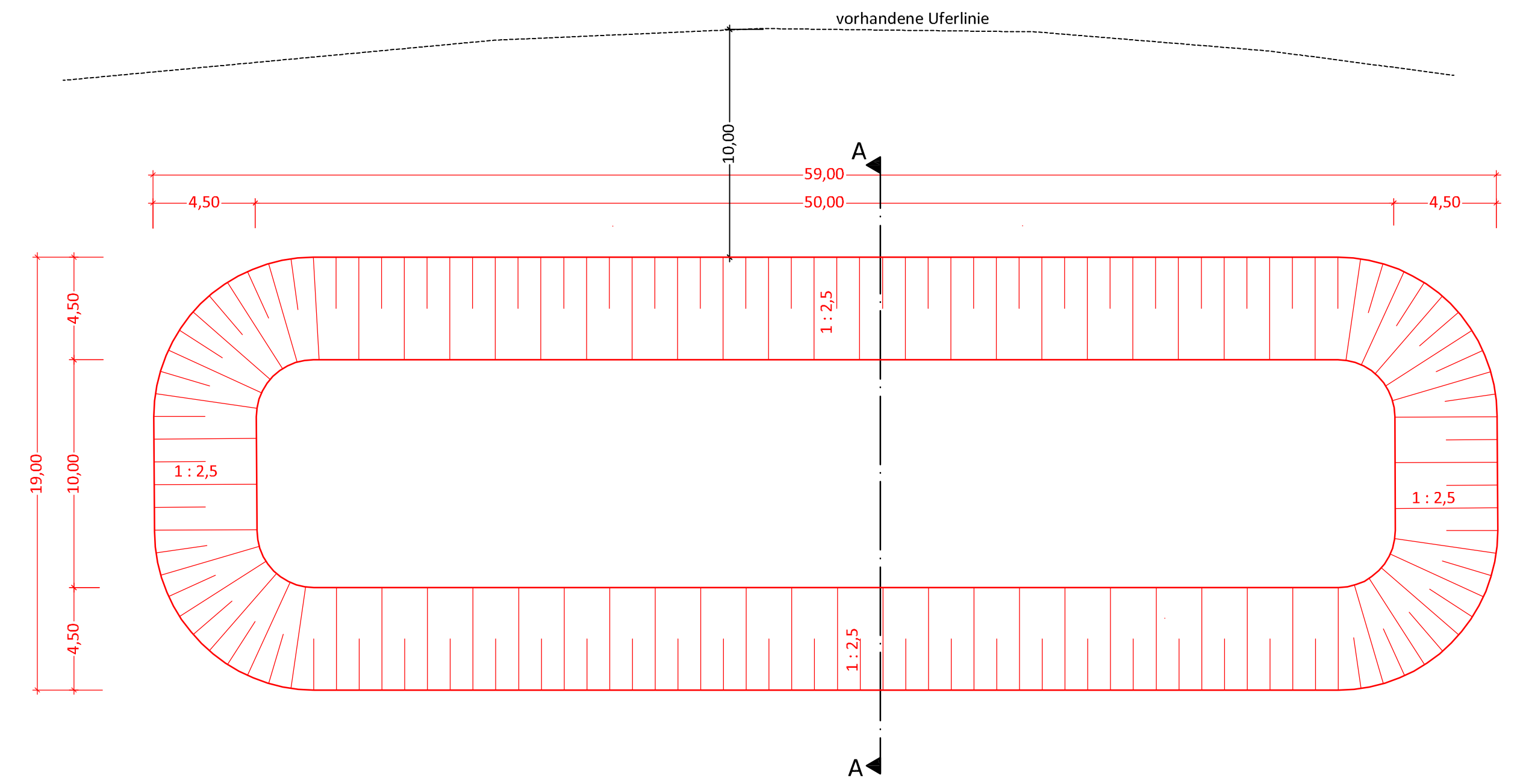
# Auf der Karpfenburg



Schnitt A-A  
M.: 1:100



Draufsicht  
M.: 1:200



a	1. Änderungsantrag, Ersatzgewässer vergrößert	03.07.13	Br / Ba
Nr.	Änderung	Datum	bearb./gez.

**Niedersächsischer Landesbetrieb für  
Wasserwirtschaft, Küsten- und Naturschutz  
- Betriebsstelle Süd -**

## Umbau der Talsperre Wendebach

### Temporäres Amphibien Ersatzgewässer Lageplan und Schnitt

aufgestellt:	Maßstab: 1 : 2.000; 1:100
NLWKN -Betriebsstelle Süd-	bearbeitet: F. Gries
<b>Ingenieurgesellschaft Heidt &amp; Peters mbH</b> Sprengerstraße 38 c, 29223 Celle Fon (0 51 41) 93 88-0 Fax (0 51 41) 93 88-88 info@heidt-peters.de	gezeichnet: A. Ballüer
	Anlage 8
Celle, 12. Juni 2012	Registrier-Nr.: 11119-7a
P:\2011\11119\Plaene\Lageplan\07a_Amphibien_Ersatzgewaesser.dwg	Plotstiftabelle: - Grundplan: Ba