





Seegras-Überwachung in den Übergangs- und Küstengewässern Niedersachsens

 Gesamtkartierung Seegras, alle 6 Jahre
 ausgewählte Seegrasstandorte, jährlich

 Grenzen der Flussgebietseinheiten
 Grenzen der Wasserkörper

Überblicksweise Überwachung

Kartierung des Gesamtbestands im Eulitoral – alle 6 Jahre

Ausgewählte Seegrasstandorte 1x jährlich

- Lage
- Fläche
- Bedeckung
- Besatz
- Artenzusammensetzung
- Biomasse (alle 6 Jahre an den ausgewählten Standorten)

Operative Überwachung

zz. nicht geplant