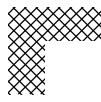




**Übersichtskarte zur Verordnung  
über das Landschaftsschutzgebiet  
"Borsum-Heede-Schukenbrock"  
in der Gemeinde Rhede  
und der Samtgemeinde Dörpen**

-  Grenze des Landschaftsschutzgebietes  
(Die Außenseite des grauen Rasterbandes  
kennzeichnet die Grenze des  
Landschaftsschutzgebietes.)
-  Fläche zur Umsetzung der  
Vogelschutzrichtlinie
-  Fläche zur Umsetzung der  
Fauna-Flora-Habitat-Richtlinie

Kartengrundlage: TK 25 000 Vervielfältigungserlaubnis erteilt durch die LGN  
 (Landesvermessung und Geobasisinformation Niedersachsen) Maßstab: 1 : 25 000  
 0 250 500 1.000 1.500 2.000 Meter

