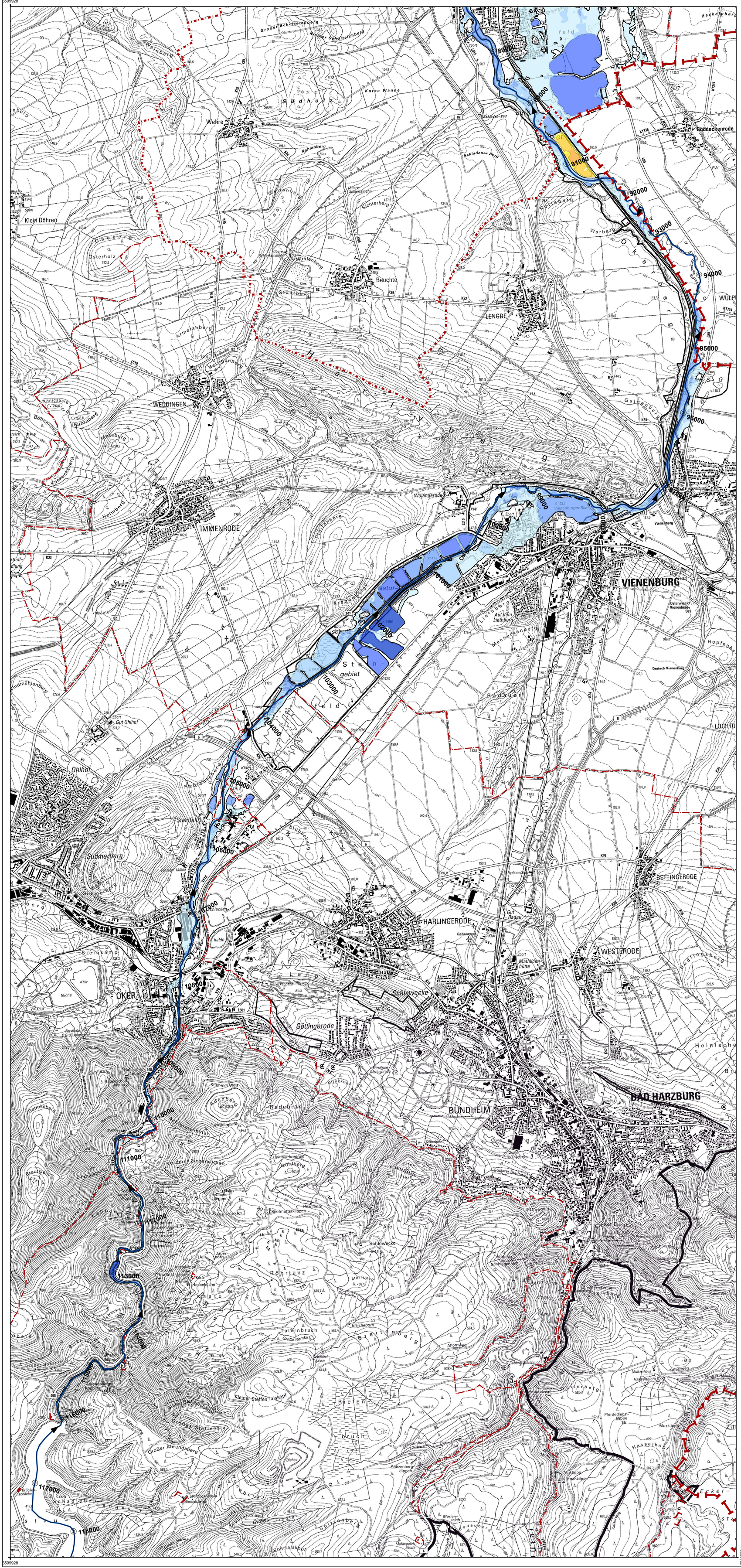

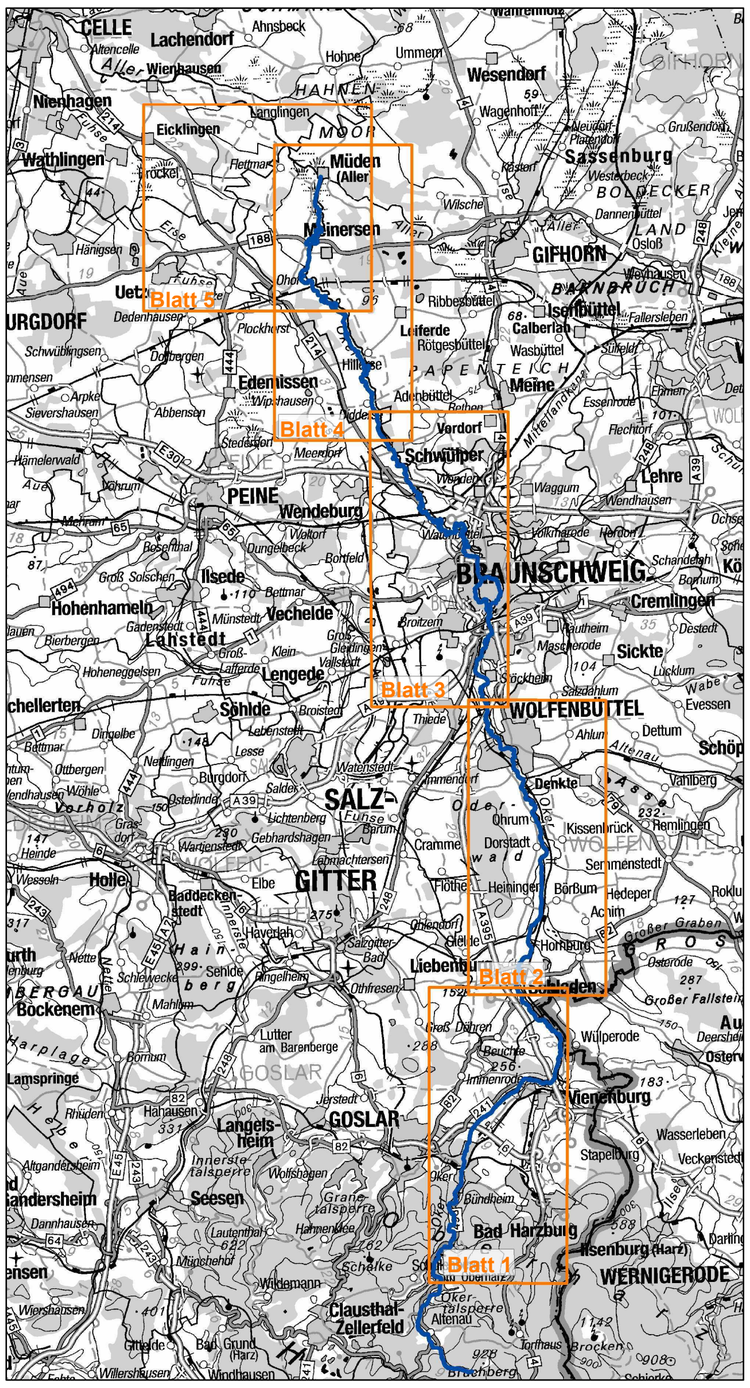

Blattschnittübersicht 1:300.000

Niedersächsischer Landesbetrieb für Wasserwirtschaft, Küsten- und Naturschutz

NLWKN

Hydroprojekt Ingenieurgesellschaft mbH
Regionalbereich Mitte - Büro Weimar
Rießnerstraße 18
99427 Weimar
Tel. 03643 746-401 Fax 03643 746-435 E-Mail rb.mitte@hydroprojekt.de

Hochwassergefahrenkarten Oker, HQextrem

Blatt 1

Wassertiefen
HQextrem (HQ100 x 1,3)

Legende

Politische Grenzen

- Landesgrenze
- Landkreisgrenze
- Samtgemeindegrenze
- Gemeindegrenze
- Oker
- Fließrichtung

Gewässerstationierung

- 500 m - Punkt
- 1000 m - Punkt

Wassertiefen (m)

Überschwemmungsflächen HQextrem

- > 0,0 - 0,5
- > 0,5 - 1,0
- > 1,0 - 2,0
- > 2,0 - 4,0
- > 4,0
- Anschlaglinie

potenzielle Überschwemmungsflächen hinter HQextrem kehrenden Hochwasserschutzeinrichtungen (genähert)

- > 0,0 - 0,5
- > 0,5 - 1,0
- > 1,0 - 2,0
- > 2,0 - 4,0
- > 4,0

1 : 25.000

0 250 500 1 000 1 500 Meter

N

Weimar, 16.08.2012

gefördert mit Mitteln der **Europäischen Union**

Quelle:
Auszug aus den Geobasisdaten der Niedersächsischen Vermessungs- und Katasterverwaltung, © 2011

LGLN Niedersachsen

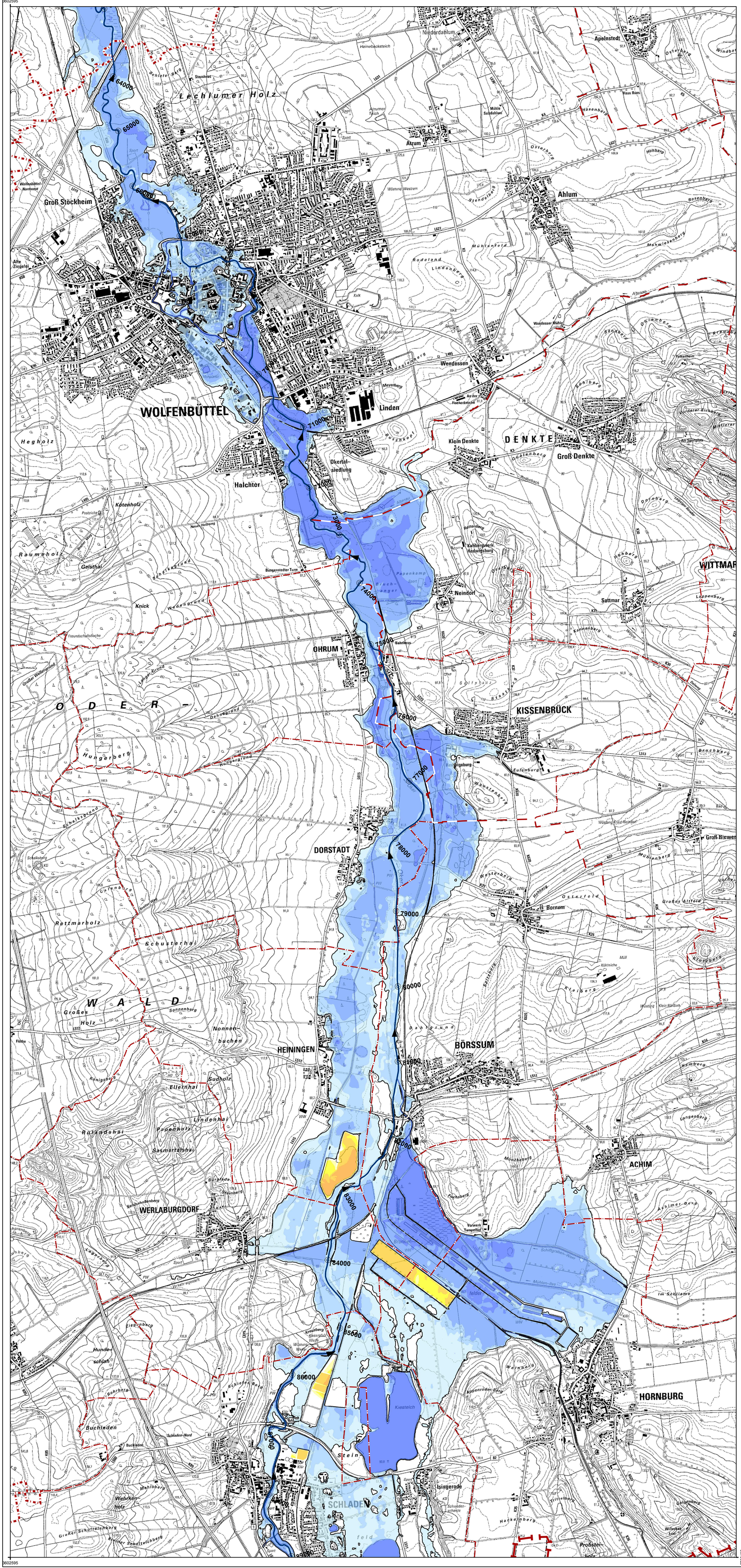
WOLFENBÜTTEL
Groß Stöckheim
Lechlumer Holz
Ahlum
Linden
Wendessen
DENKTE
Klein Denkte
Groß Denkte
Okertal-siedlung
Halchter
Kotenholz
Raumeholz
Geisthal
Knick
OHRUM
O D E R –
W A L D
Großes Holz
Hungerberg
Schalksgrund
Rettmarholz
Schusterhai
Nonnen-buchen
HEININGEN
Sudholz
Ellernhai
Lindenhai
Rolandshai
Papenholz
Sasmertalshai
WERLABURGDORF
Buchladen
Mahlsberg
Welwken-holz
Großer Scholtzenberg
Kleiner Scholtzenberg
Hundeschlah
Ziegenberg
Rohrberg
SCHLADEN
Stein
Isingerode
Schwedenschanze
Hackelnberg
Probstei-holz
HORNBURG
Kiesteich
Brunnen
Vorwerk Tempelhof
ACHIM
Fuchsberg
Monchsberg
BÖRSSUM
Dahlgrund
Bornum
Osterfeld
Großes Altfeld
Kleiberg
Kleiberg
Klärteiche
Müll
Hahnenbeek
Mühlenberg
Westerberg
Hohberg
Großes Bruch
Papenkamp
Bruch-anger
Neindorf
Kalibergwerk Hedwigsburg
Bungenstedter Turm
Sottmar
KISSENBRÜCK
Eulenburg
Bigsburg
Großer Graben
Wüstung Kraut-Heinrichsdorf
Wüstung Westrem
Wüstung Klein Röhrum
Wüstung Wenze
Kreuzberg
Kaiserpfalz Werla
Schiffgraben-West
Mühlen-Ilse
Kiesteich
Appenröder Berg
Werrnberg
Im Schlieme
Zieselbach
Galgenberg
Willecke-teich
Langenberg
Hamberg
Hasenbeeke
Heinstadt
Achimer Berg
Tritteiberg
Langer Jahn
Rondorfer Feldmark
Wüstung Westrem
Wüstung Kraut-Heinrichsdorf
Wüstung Klein Röhrum
Wüstung Wenze
Wüstung Kraut-Heinrichsdorf
Niederdahlum
Apelnstedt
Haus Bües
Mühle Salzdahlum
Wendesser Mühle
Vorwerk Tempelhof
Wolfenbüttel-Nordwest
Alte Ziegelei
Stenshuus
Sport
Kalk
Klär
Müll
Bad
Golfplatz
Friedhof
Klär
Fischerbrücke
Bahnhof
Bad Grund (Harz)
Altenau
Torfhaus
Brocken
Bad Harzburg
Ilsenburg (Harz)
WERNIGERODE
Vienenburg
Wülperode
Goslar
Langelsheim
Seesen
Salzgitter
Lebenstedt
Salzgitter-Bad
Liebenburg
Bad Gandersheim
Bad Grund (Harz)
Clausthal-Zellerfeld
Oker-talsperre
Innerste-talsperre
Granetalsperre
Wolfshagen
Lutter am Barenberge
Bockenem
Lamspringe
Gitter
Salder
Salzgitter-Bad
Wolfenbüttel
Braunschweig
Wendeburg
Peine
Lehre
Sickte
Cremlingen
Vechelde
Lengede
Ilsede
Hohenhameln
Edemissen
Meine
Gifhorn
Isenbüttel
Calberlah
Müden (Aller)
Meinersen
Sassenburg
Wesendorf
Wathlingen
Nienhagen
Celle
Lachendorf
Uetze
Burgdorf
Sehlde
Salzgitter
Oker
Ohrum
Dorstadt
Heiningen
Börßum
Hornburg
Denkte
Klein Denkte
Groß Denkte
Okertal-siedlung
Halchter
Neindorf
Bornum
Ohrum
Heiningen
Börßum
Achim
Hornburg
Wülperode
Vienenburg
Goslar
Bad Harzburg
Ilsenburg (Harz)
Wernigerode
Clausthal-Zellerfeld
Altenau
Torfhaus
Brocken
Bad Grund (Harz)
Schladen
Isingerode
Probstei-holz
Hackelnberg
Tritteiberg
Galgenberg
Willecke-teich
Langenberg
Hamberg
Hasenbeeke
Heinstadt
Achimer Berg
Im Schlieme
Zieselbach
Werrnberg
Appenröder Berg
Kiesteich
Brunnen
Vorwerk Tempelhof
Schiffgraben-West
Mühlen-Ilse
Kreuzberg
Kaiserpfalz Werla
Wüstung Wenze
Wüstung Kraut-Heinrichsdorf
Wüstung Klein Röhrum
Wüstung Westrem
Kleiberg
Klärteiche
Müll
Hahnenbeek
Osterfeld
Großes Altfeld
Bornum
Dahlgrund
Mühlenberg
Westerberg
Hohberg
Großes Bruch
Papenkamp
Bruch-anger
Neindorf
Kalibergwerk Hedwigsburg
Bungenstedter Turm
Sottmar
KISSENBRÜCK
Eulenburg
Bigsburg
Großer Graben
Wüstung Kraut-Heinrichsdorf
Wüstung Westrem

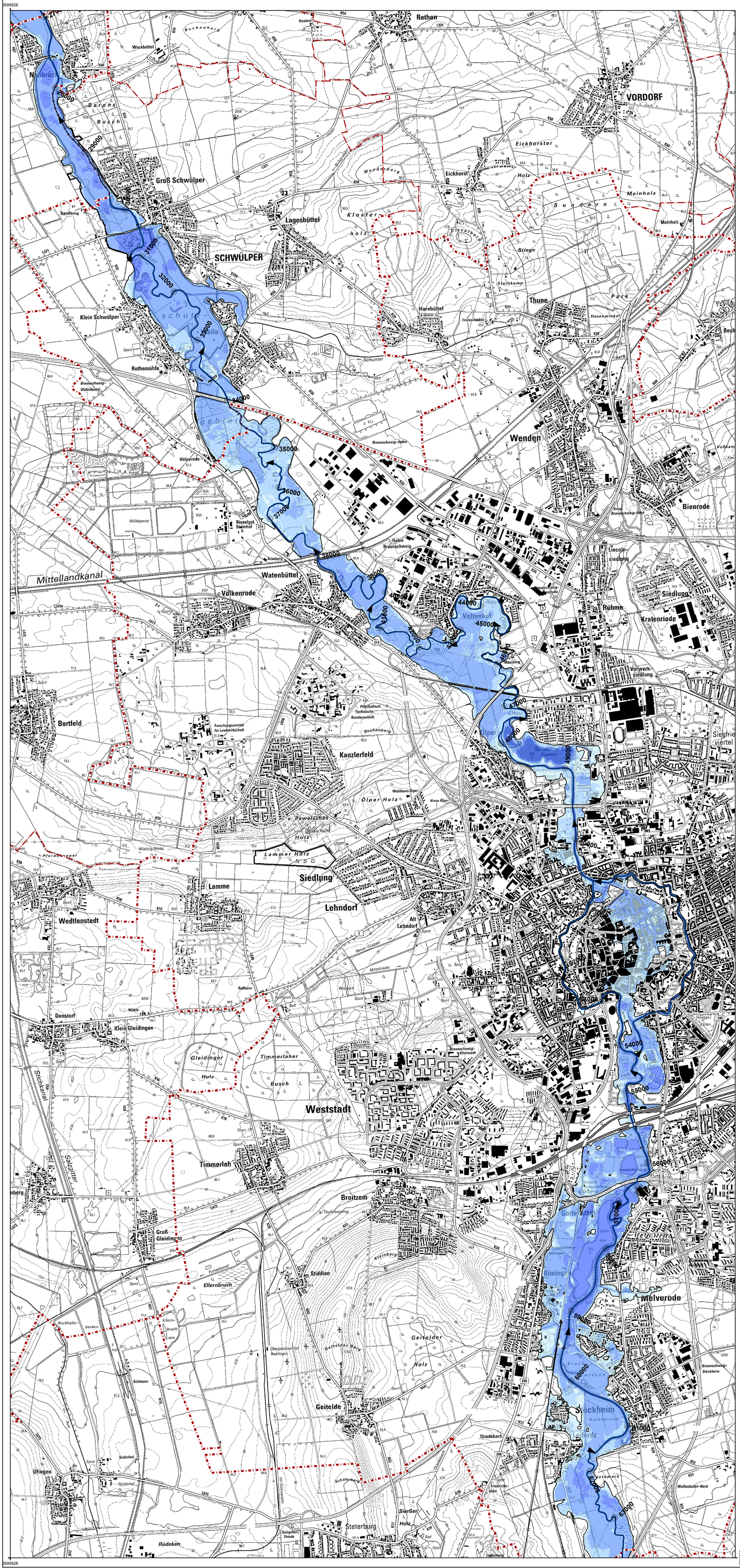
Rethen
VORDORF
Groß Schwülper
Lageshüttel
SCHWÜLPER
Klein Schwülper
Harxbüttel
Thune
Wenden
Bienrode
Watenbüttel
Völkenrode
Mittellandkanal
Veltenhof
Rühme
Kralenriede
Siedlung
Bortfeld
Kanzlerfeld
Lamme
Lehndorf
Wedtlenstedt
Denstorf
Klein Gleidingen
Weststadt
Timmerlah
Broitzem
Groß Gleidingen
Stiddien
Ellernbruch
Geitelde
Üfingen
Steterburg
Rüdeken
Rüningen
Melverode
Stöckheim
Leiferde
Thiedebach
Salzgitter-Thiede
Lindenberg
Fuhsekanal
Oker
Ölper
Ölper Holz
Lammer Holz
Pawelsches Holz
Geitelder Holz
Geitelder Berg
Steinberg
Schäferberg
Sierßer Holz
Gleidinger Holz
Timmerlaher Busch
Ellernbruch
Rückhaltebecken
Ellernbruchsee
Schleuse
Schiffahrtskanal
Stichkanal
Salzgitter
Braunschweig-Wolfenbüttel
Braunschweig-Hafen
Hafen Braunschweig
Braunschweig-Weststadt
Braunschweig-Rüningen
Braunschweig-Stöckheim
Wolfenbüttel-Nord
Gartenstadt
Südsee
Kulkbruch
Lutterde
Friedrichshöhe
Sport
Park
Müllerpome
Kläranlage
Physikalisch-Technische Bundesanstalt
Forschungsanstalt für Landwirtschaft
Rieselgut Steinhof
Rothemühle
Hülperode
Frickenmühle
Hasenwinkel
Bockelsberg
Eickhorster Holz
Eickhorst
Wendeberg
Kloster holz
Disselberg
Stiege
Steinkamp
Moinholz
Meinholz
Sundern
Park
Buchenberg
Barons Busch
Schunter
Braunschweig-Hafen
Kreuz Braunschweig-Nord
Kreuz Ölper
Celler Straße
Bremer Straße
Münzberg
Buchenberg
Neuer Graben
Mittelriede
Westpark
Raffteich
Raffturm
Mühle
Müll
Pferdekoppel
Wüstung Bande
Waldhaus Ölper
Ölper Holz
Teufelsspring
Übergabebahnhof Beddingen
Schleuse
Schirrhof
Nortenhof
Salzgitter-Thiede
Friedrichshöhe
Thiedebach
Kulkbruch
Lutterde
Wolfenbüttel-Nord
Braunschweig-Stöckheim
Braunschweig-Rüningen
Gartenstadt
Südsee
Lindenberg
Sport
Bad
Kläranlage
Müllerpome
Müll
Mühle
Raffteich
Raffturm
Schleuse
Schirrhof
Nortenhof
Friedrichshöhe
Thiedebach
Kulkbruch
Lutterde
Wolfenbüttel-Nord
Braunschweig-Stöckheim
Braunschweig-Rüningen
Gartenstadt
Südsee
Lindenberg
Salzgitter-Thiede
Steterburg
Rüdeken
Üfingen
Geitelde
Geitelder Holz
Geitelder Berg
Übergabebahnhof Beddingen
Ellernbruch
Ellernbruchsee
Rückhaltebecken
Stiddien
Groß Gleidingen
Timmerlah
Broitzem
Teufelsspring
Denstorf
Klein Gleidingen
Lamme
Lehndorf
Alt Lehndorf
Wedtlenstedt
Bortfeld
Kanzlerfeld
Siedlung
Weststadt
Rühme
Kralenriede
Veltenhof
Wenden
Thune
Harxbüttel
Frickenmühle
Hasenwinkel
Bockelsberg
Eickhorst
Eickhorster Holz

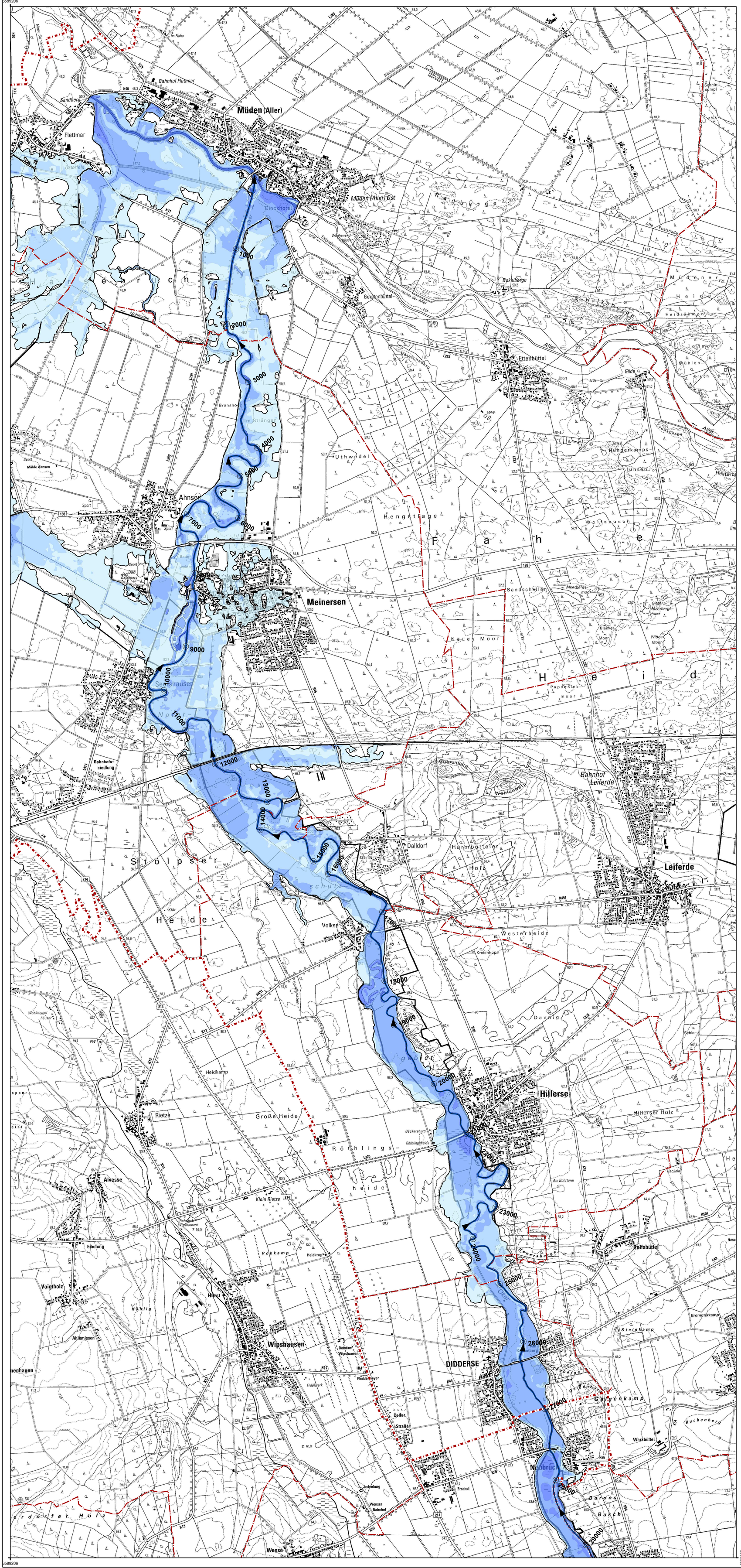

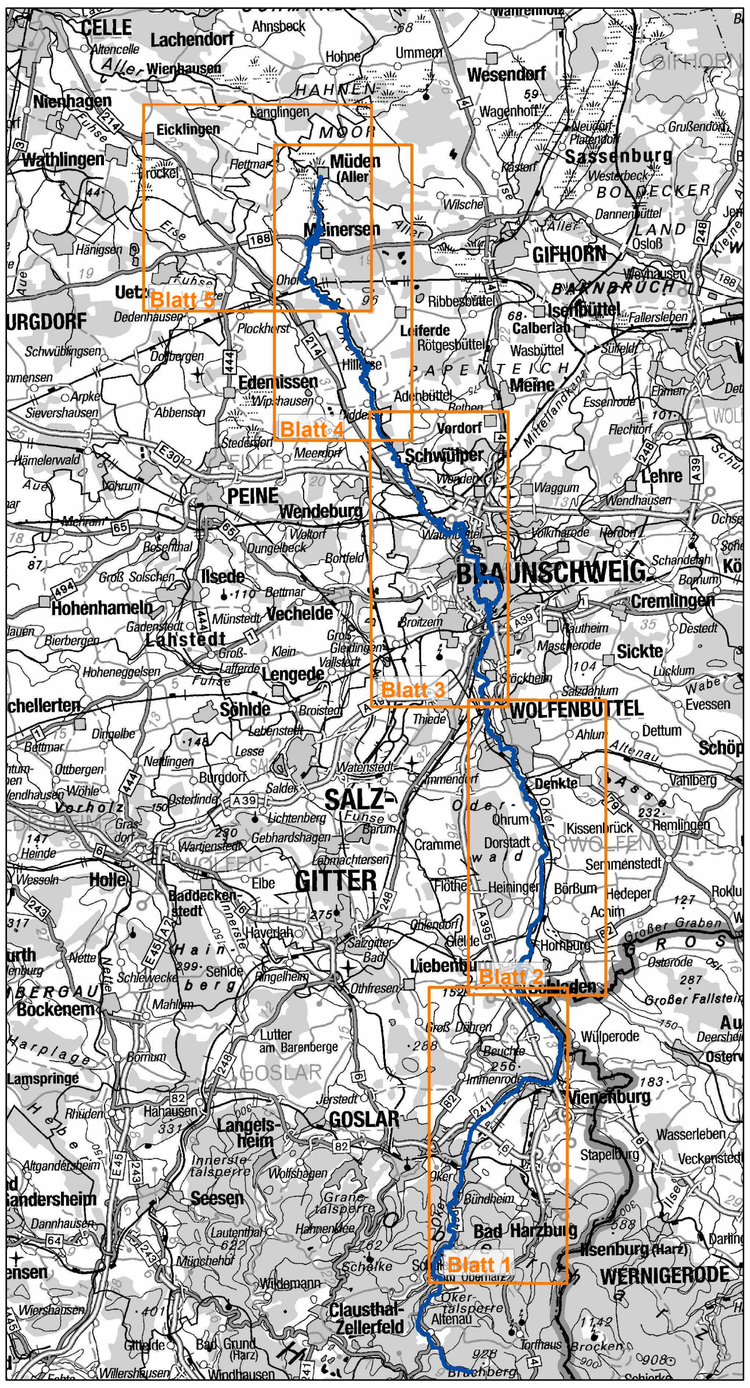

Blattschnittübersicht 1:300.000

Niedersächsischer Landesbetrieb für Wasserwirtschaft, Küsten- und Naturschutz

NLWKN

Hydroprojekt Ingenieurgesellschaft mbH
Regionalbereich Mitte - Büro Weimar
Rießnerstraße 18
99427 Weimar
Tel. 03643 746-401 Fax 03643 746-435 E-Mail rb.mitte@hydroprojekt.de

Hochwassergefahrenkarten Oker, HQextrem

Blatt 4

Wassertiefen
HQextrem (HQ100 x 1,3)

Legende

Politische Grenzen

- Landesgrenze
- Landkreisgrenze
- Samtgemeindegrenze
- Gemeindegrenze
- Oker
- Fließrichtung

Gewässerstationierung

- 500 m - Punkt
- 1000 m - Punkt

Wassertiefen (m)

Überschwemmungsflächen HQextrem

- > 0,0 - 0,5
- > 0,5 - 1,0
- > 1,0 - 2,0
- > 2,0 - 4,0
- > 4,0
- Anschlaglinie

1 : 25.000

0 250 500 1 000 1 500 Meter

N

Weimar, 16.08.2012

gefördert mit Mitteln der **Europäischen Union**

Quelle:
Auszug aus den Geobasisdaten der Niedersächsischen Vermessungs- und Katasterverwaltung, © 2011

LGLN Niedersachsen

3580191

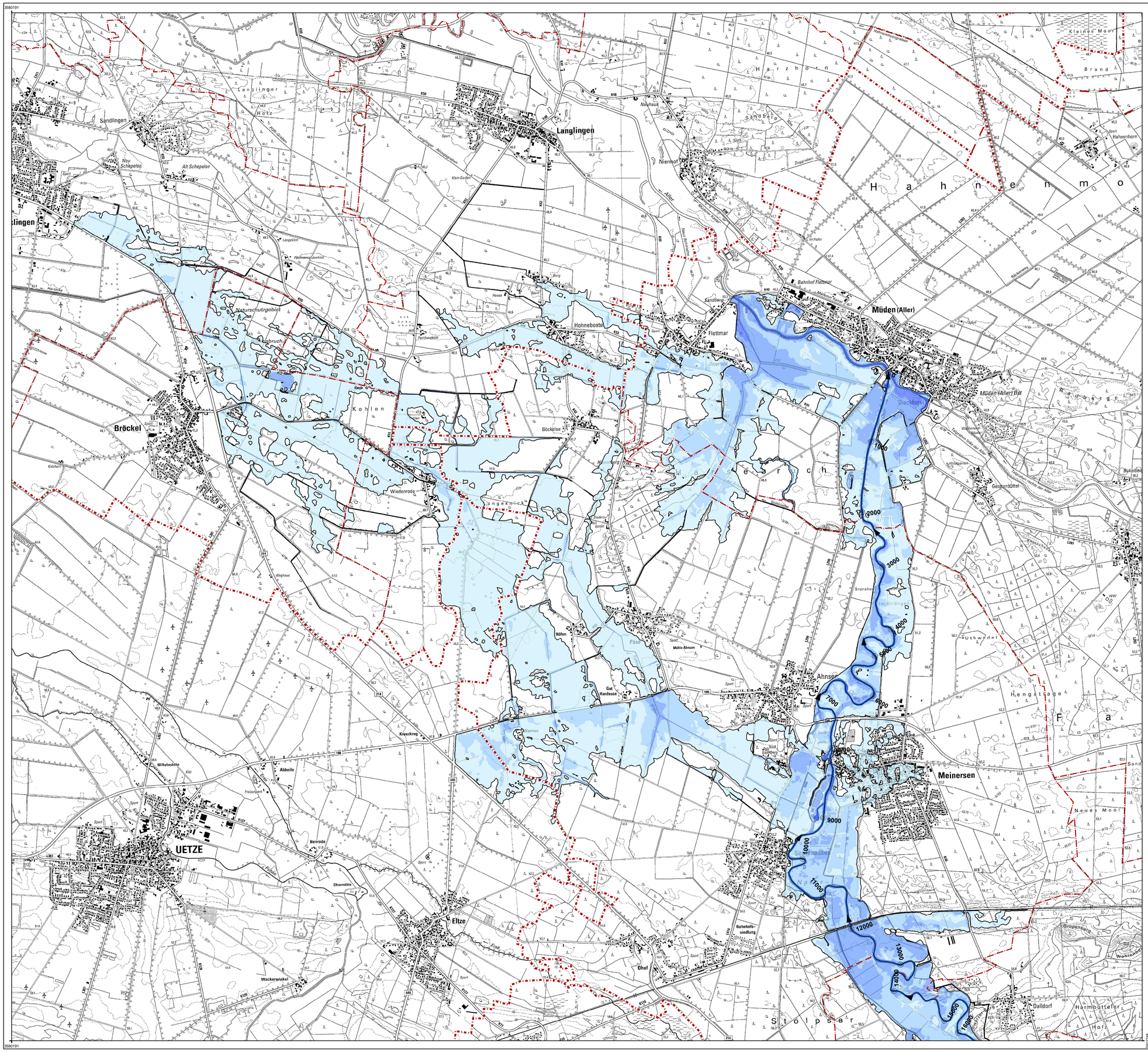

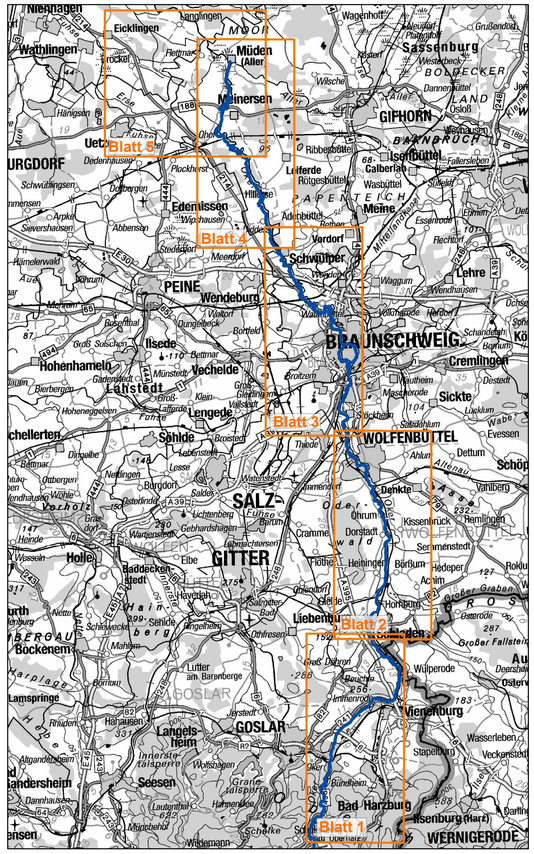

Blattschnittübersicht

Niedersächsischer Landesbetrieb für Wasserwirtschaft, Küsten- und Naturschutz
NLWKN

HPI HYDROPROJEKT
Hydroprojekt Ingenieurgesellschaft mbH
Regionalbereich Mitte - Büro Weimar
Rießnerstraße 18
99427 Weimar
Tel. 03643 746-401 Fax 03643 746-435 E-Mail rb.mitte@hydroprojekt.de

Hochwassergefahrenkarten Oker, HQextrem

Blatt 5

Wassertiefen
HQextrem (HQ100 x 1,3)

Legende

Politische Grenzen
- Landesgrenze
- Landkreisgrenze
- Samtgemeindegrenze
- Gemeindegrenze
- Oker
- Fließrichtung

Gewässerstationierung
- 500 m - Punkt
- 1000 m - Punkt

Wassertiefen (m)
Überschwemmungsflächen HQextrem
- > 0,0 - 0,5
- > 0,5 - 1,0
- > 1,0 - 2,0
- > 2,0 - 4,0
- > 4,0
- Anschlaglinie

1 : 25.000
0 250 500 1 000 1 500 Meter

N

Weimar, 16.08.2012

gefördert mit Mitteln der **Europäischen Union**

Quelle:
Auszug aus den Geobasisdaten der Niedersächsischen Vermessungs- und Katasterverwaltung,
© 2011
LGLN Niedersachsen

3580191