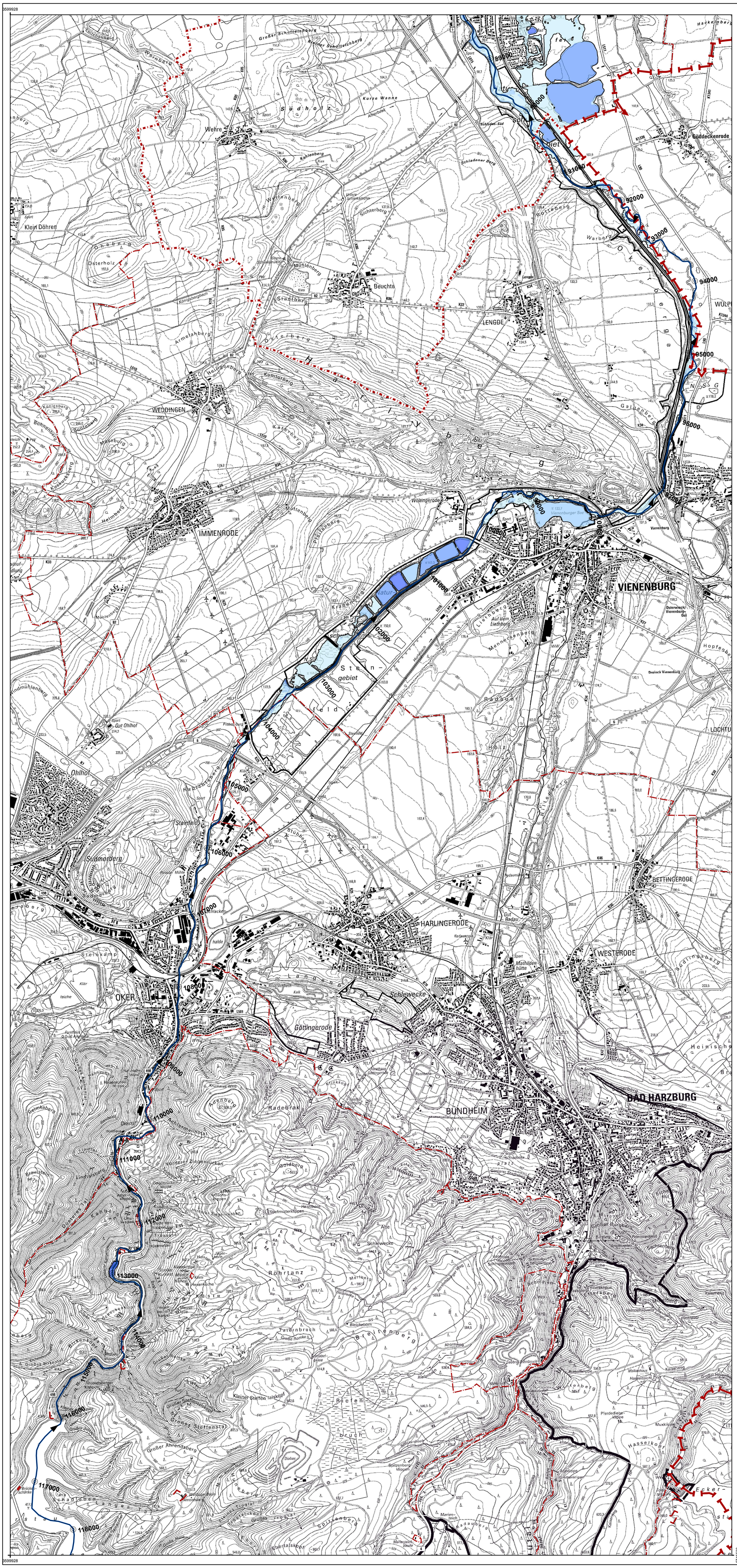
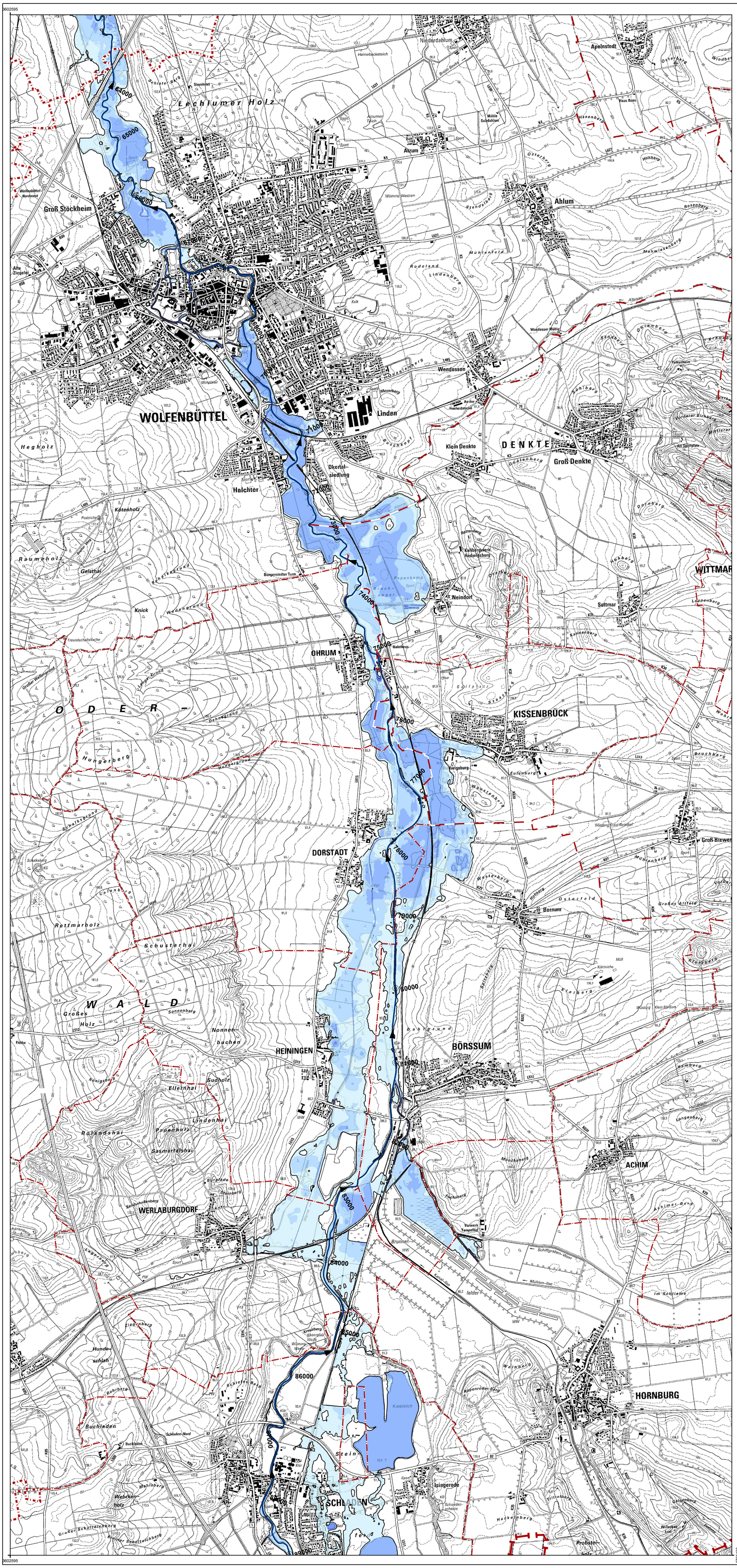
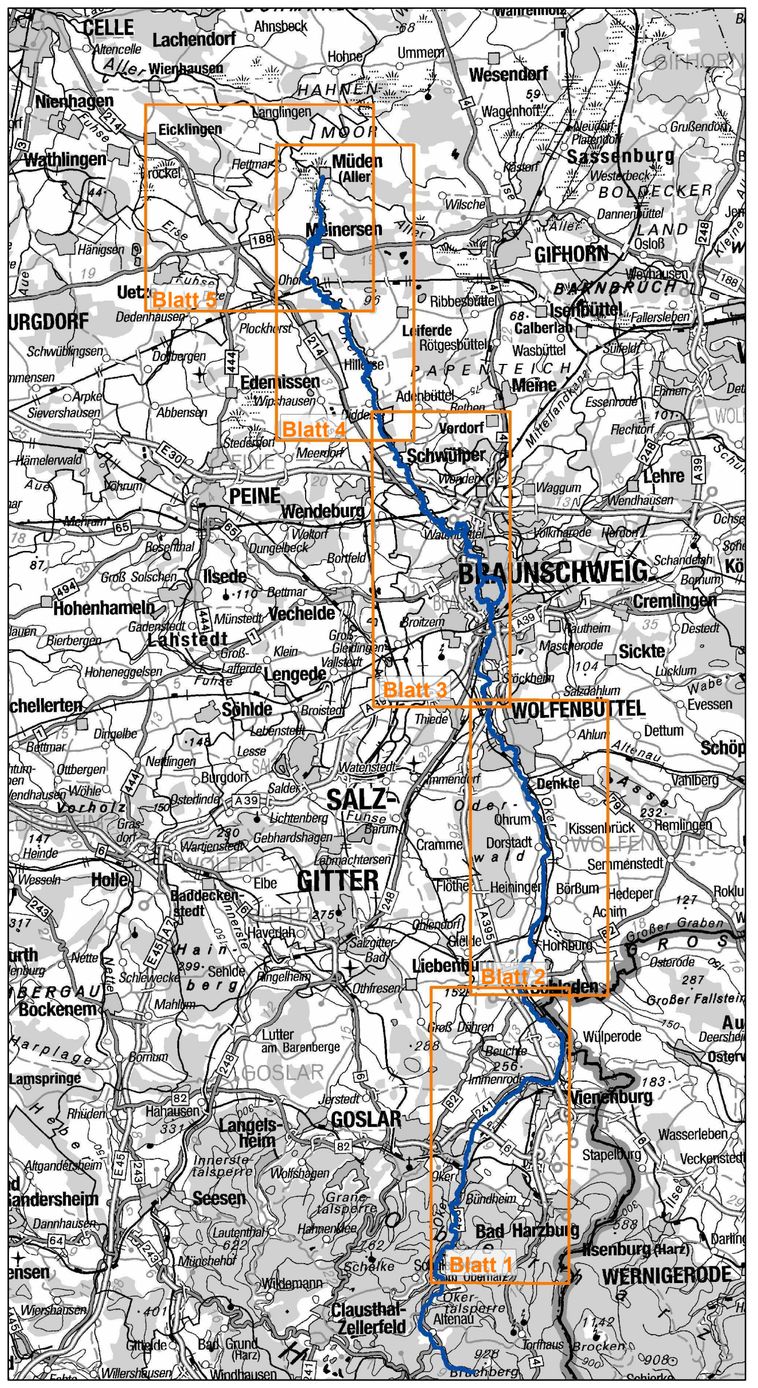
3599928


89000
90000
91000
92000
93000
94000
95000
96000
97000
98000
99000
100000
101000
102000
103000
104000
105000
106000
107000
108000
109000
110000
111000
112000
113000
114000
115000
116000
117000
118000
Klein Döhren
Wehre
Beuchte
LENGDE
Göddeckenrode
WÜLPE
WEDDINGEN
IMMENRODE
VIENENBURG
HARLINGERODE
WESTERODE
BETTINGERODE
BUNDHEIM
BAD HARZBURG
OKER
Ohlhof
Steinfeld
Südmerberg
Steinkamp
Göttingerode
Radebrak
Schlewecke
Röhrtanz
Riefen
Ecker-
Sudholz
Osterholz
Armelahberg
Heiligenberg
Komturberg
Königsberg
Bonnenberg
Kuckucksberg
Heimberg
Mühlenberg
Windmühlenberg
Ohlhofberg
Osterberg
Hahlenberg
Wottenberg
Pfefferberg
Sichterberg
Rottenberg
Warberg
Galgenberg
Mennekenberg
Liethberg
Hopfenberg
Hainholz
Stubbenberg
Hirtenberg
Schwarzenberg
Siebenbuchen
Spitzenberg
Breitenberg
Ahornweg
Ahrendsberg
Großer Ahrendsberg
Großer Steffenstal
Kleiner Steffen talskopf
Großer Steffen talskopf
Schadlaberg
Langes Tal
Oberes Tal
Buchenklippe
Hasselkopf
Pferdedieks-klippe
Muxklippe
Gemskopf
Ahrenberg
Fuchsklippe
Hohnstein
Hohnsteinklippe
Hohnsteinklippen
Hohnsteinturm
Hohnsteinhaus
Hohnsteinwiese
Hohnsteinbruch
Hohnsteinbruchklippe
Hohnsteinbruchwand
Hohnsteinbruchwiese
Hohnsteinbruchwiesen
Hohnsteinbruchwiesenklippe
Hohnsteinbruchwiesenklippen
Hohnsteinbruchwiesenklippenwand
Hohnsteinbruchwiesenklippenwiese
Hohnsteinbruchwiesenklippenwiesen
Hohnsteinbruchwiesenklippenwiesenwand
Hohnsteinbruchwiesenklippenwiesenwiese
Hohnsteinbruchwiesenklippenwiesenwiesen
Hohnsteinbruchwiesenklippenwiesenwiesenwand
Hohnsteinbruchwiesenklippenwiesenwiesenwiese
Hohnsteinbruchwiesenklippenwiesenwiesenwiesen
Hohnsteinbruchwiesenklippenwiesenwiesenwiesenwand
Hohnsteinbruchwiesenklippenwiesenwiesenwiesenwiese
Hohnsteinbruchwiesenklippenwiesenwiesenwiesenwiesen
Hohnsteinbruchwiesenklippenwiesenwiesenwiesenwiesenwand
Hohnsteinbruchwiesenklippenwiesenwiesenwiesenwiesenwiese
Hohnsteinbruchwiesenklippenwiesenwiesenwiesenwiesenwiesen
Hohnsteinbruchwiesenklippenwiesenwiesenwiesenwiesenwiesenwand
Hohnsteinbruchwiesenklippenwiesenwiesenwiesenwiesenwiesenwiese
Hohnsteinbruchwiesenklippenwiesenwiesenwiesenwiesenwiesenwiesen
Hohnsteinbruchwiesenklippenwiesenwiesenwiesenwiesenwiesenwiesenwand
Hohnsteinbruchwiesenklippenwiesenwiesenwiesenwiesenwiesenwiesenwiese
Hohnsteinbruchwiesenklippenwiesenwiesenwiesenwiesenwiesenwiesenwiesen
Hohnsteinbruchwiesenklippenwiesenwiesenwiesenwiesenwiesenwiesenwiesenwand
Hohnsteinbruchwiesenklippenwiesenwiesenwiesenwiesenwiesenwiesenwiesenwiese
Hohnsteinbruchwiesenklippenwiesenwiesenwiesenwiesenwiesenwiesenwiesenwiesen
Hohnsteinbruchwiesenklippenwiesenwiesenwiesenwiesenwiesenwiesenwiesenwiesenwand
Hohnsteinbruchwiesenklippenwiesenwiesenwiesenwiesenwiesenwiesenwiesenwiesenwiese
Hohnsteinbruchwiesenklippenwiesenwiesenwiesenwiesenwiesenwiesenwiesenwiesenwiesen
Hohnsteinbruchwiesenklippenwiesenwiesenwiesenwiesenwiesenwiesenwiesenwiesenwiesenwand
Hohnsteinbruchwiesenklippenwiesenwiesenwiesenwiesenwiesenwiesenwiesenwiesenwiesenwiese
Hohnsteinbruchwiesenklippenwiesenwiesenwiesenwiesenwiesenwiesenwiesenwiesenwiesenwiesen
Hohnsteinbruchwiesenklippenwiesenwiesenwiesenwiesenwiesenwiesenwiesenwiesenwiesenwiesenwand
Hohnsteinbruchwiesenklippenwiesenwiesenwiesenwiesenwiesenwiesenwiesenwiesenwiesenwiesenwiese
Hohnsteinbruchwiesenklippenwiesenwiesenwiesenwiesenwiesenwiesenwiesenwiesenwiesenwiesenwiesen
Hohnsteinbruchwiesenklippenwiesenwiesenwiesenwiesenwiesenwiesenwiesenwiesenwiesenwiesenwiesenwand
Hohnsteinbruchwiesenklippenwiesenwiesenwiesenwiesenwiesenwiesenwiesenwiesenwiesenwiesenwiesenwiese
Hohnsteinbruchwiesenklippenwiesenwiesenwiesenwiesenwiesenwiesenwiesenwiesenwiesenwiesenwiesenwiesen
Hohnsteinbruchwiesenklippenwiesenwiesenwiesenwiesenwiesenwiesenwiesenwiesenwiesenwiesenwiesenwiesenwand
Hohnsteinbruchwiesenklippenwiesenwiesenwiesenwiesenwiesenwiesenwiesenwiesenwiesenwiesenwiesenwiesenwiese
Hohnsteinbruchwiesenklippenwiesenwiesenwiesenwiesenwiesenwiesenwiesenwiesenwiesenwiesenwiesenwiesenwiesen
Hohnsteinbruchwiesenklippenwiesenwiesenwiesenwiesenwiesenwiesenwiesenwiesenwiesenwiesenwiesenwiesenwiesenwand
Hohnsteinbruchwiesenklippenwiesenwiesenwiesenwiesenwiesenwiesenwiesenwiesenwiesenwiesenwiesenwiesenwiesenwiese
Hohnsteinbruchwiesenklippenwiesenwiesenwiesenwiesenwiesenwiesenwiesenwiesenwiesenwiesenwiesenwiesenwiesenwiesen
Hohnsteinbruchwiesenklippenwiesenwiesenwiesenwiesenwiesenwiesenwiesenwiesenwiesenwiesenwiesenwiesenwiesenwiesenwand
Hohnsteinbruchwiesenklippenwiesenwiesenwiesenwiesenwiesenwiesenwiesenwiesenwiesenwiesenwiesenwiesenwiesenwiesenwiese
Hohnsteinbruchwiesenklippenwiesenwiesenwiesenwiesenwiesenwiesenwiesenwiesenwiesenwiesenwiesenwiesenwiesenwiesenwiesen
Hohnsteinbruchwiesenklippenwiesenwiesenwiesenwiesenwiesenwiesenwiesenwiesenwiesenwiesenwiesenwiesenwiesenwiesenwiesenwand
Hohnsteinbruchwiesenklippenwiesenwiesenwiesenwiesenwiesenwiesenwiesenwiesenwiesenwiesenwiesenwiesenwiesenwiesenwiesenwiese
Hohnsteinbruchwiesenklippenwiesenwiesenwiesenwiesenwiesenwiesenwiesenwiesenwiesenwiesenwiesenwiesenwiesenwiesenwiesenwiesen
Hohnsteinbruchwiesenklippenwiesenwiesenwiesenwiesenwiesenwiesenwiesenwiesenwiesenwiesenwiesenwiesenwiesenwiesenwiesenwiesenwand
Hohnsteinbruchwiesenklippenwiesenwiesenwiesenwiesenwiesenwiesenwiesenwiesenwiesenwiesenwiesenwiesenwiesenwiesenwiesenwiesenwiese
Hohnsteinbruchwiesenklippenwiesenwiesenwiesenwiesenwiesenwiesenwiesenwiesenwiesenwiesenwiesenwiesenwiesenwiesenwiesenwiesenwiesen
Hohnsteinbruchwiesenklippenwiesenwiesenwiesenwiesenwiesenwiesenwiesenwiesenwiesenwiesenwiesenwiesenwiesenwiesenwiesenwiesenwiesenwand
Hohnsteinbruchwiesenklippenwiesenwiesenwiesenwiesenwiesenwiesenwiesenwiesenwiesenwiesenwiesenwiesenwiesenwiesenwiesenwiesenwiesenwiese
Hohnsteinbruchwiesenklippenwies

3602595





Blattschnittübersicht 1:300.000

Niedersächsischer Landesbetrieb für Wasserwirtschaft, Küsten- und Naturschutz

NLWKN

Hydroprojekt Ingenieurgesellschaft mbH
Regionalbereich Mitte - Büro Weimar
Rießnerstraße 18
99427 Weimar
Tel. 03643 746-401 Fax 03643 746-435 E-Mail rb.mitte@hydroprojekt.de

HPI HYDROPROJEKT

Hochwassergefahrenkarten Oker, HQhäufig

Blatt 2

Wassertiefen
20-jährliches Ereignis (HQ20)

Legende

Politische Grenzen
- Landesgrenze
- Landkreisgrenze
- Samtgemeindegrenze
- Gemeindegrenze

Oker
Fließrichtung

Gewässerstationierung
- 500 m - Punkt
- 1000 m - Punkt

Wassertiefen (m)
Überschwemmungsflächen HQ20
- > 0,0 - 0,5
- > 0,5 - 1,0
- > 1,0 - 2,0
- > 2,0 - 4,0
- > 4,0
- Anschlaglinie

1 : 25.000
0 250 500 1 000 1 500 Meter

N

Weimar, 16.08.2012

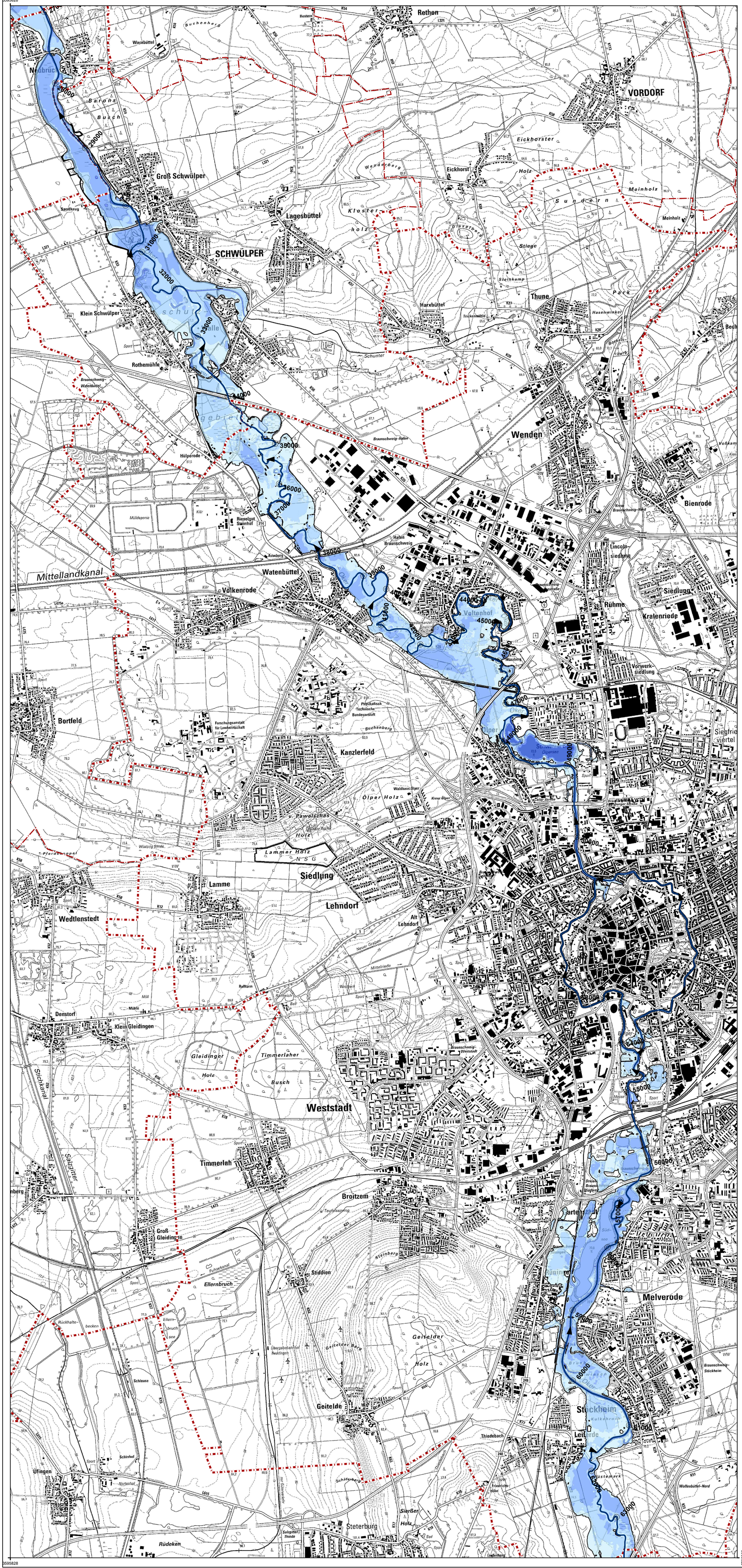
gefördert mit Mitteln der **Europäischen Union**

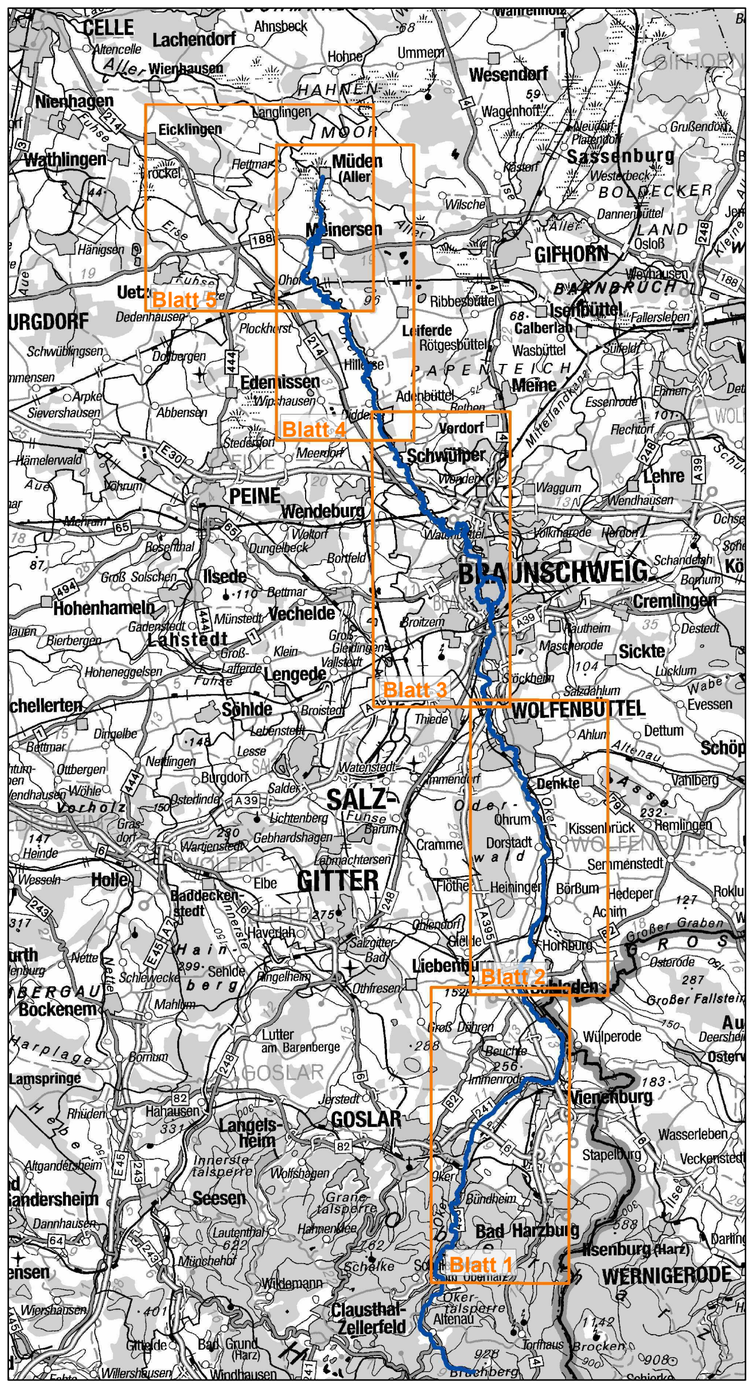
Quelle:
Auszug aus den Geobasisdaten der Niedersächsischen Vermessungs- und Katasterverwaltung, © 2011

LGLN Niedersachsen

5765432

3595828





Blattschnittübersicht 1:300.000

Niedersächsischer Landesbetrieb für Wasserwirtschaft, Küsten- und Naturschutz

NLWKN

Hydroprojekt Ingenieurgesellschaft mbH
Regionalbereich Mitte - Büro Weimar
Rießnerstraße 18
99427 Weimar
Tel. 03643 746-401 Fax 03643 746-435 E-Mail rb.mitte@hydroprojekt.de

HPI HYDROPROJEKT

Hochwassergefahrenkarten Oker, HQhäufig

Blatt 3

Wassertiefen
20-jährliches Ereignis (HQ20)

Legende

Politische Grenzen
- Landesgrenze
- Landkreisgrenze
- Samtgemeindegrenze
- Gemeindegrenze

Oker
Fließrichtung

Gewässerstationierung
500 m - Punkt
1000 m - Punkt

Wassertiefen (m)
Überschwemmungsflächen HQ20
- > 0,0 - 0,5
- > 0,5 - 1,0
- > 1,0 - 2,0
- > 2,0 - 4,0
- > 4,0
- Anschlaglinie

1 : 25.000
0 250 500 1 000 1 500 Meter

N

Weimar, 16.08.2012

gefördert mit Mitteln der **Europäischen Union**

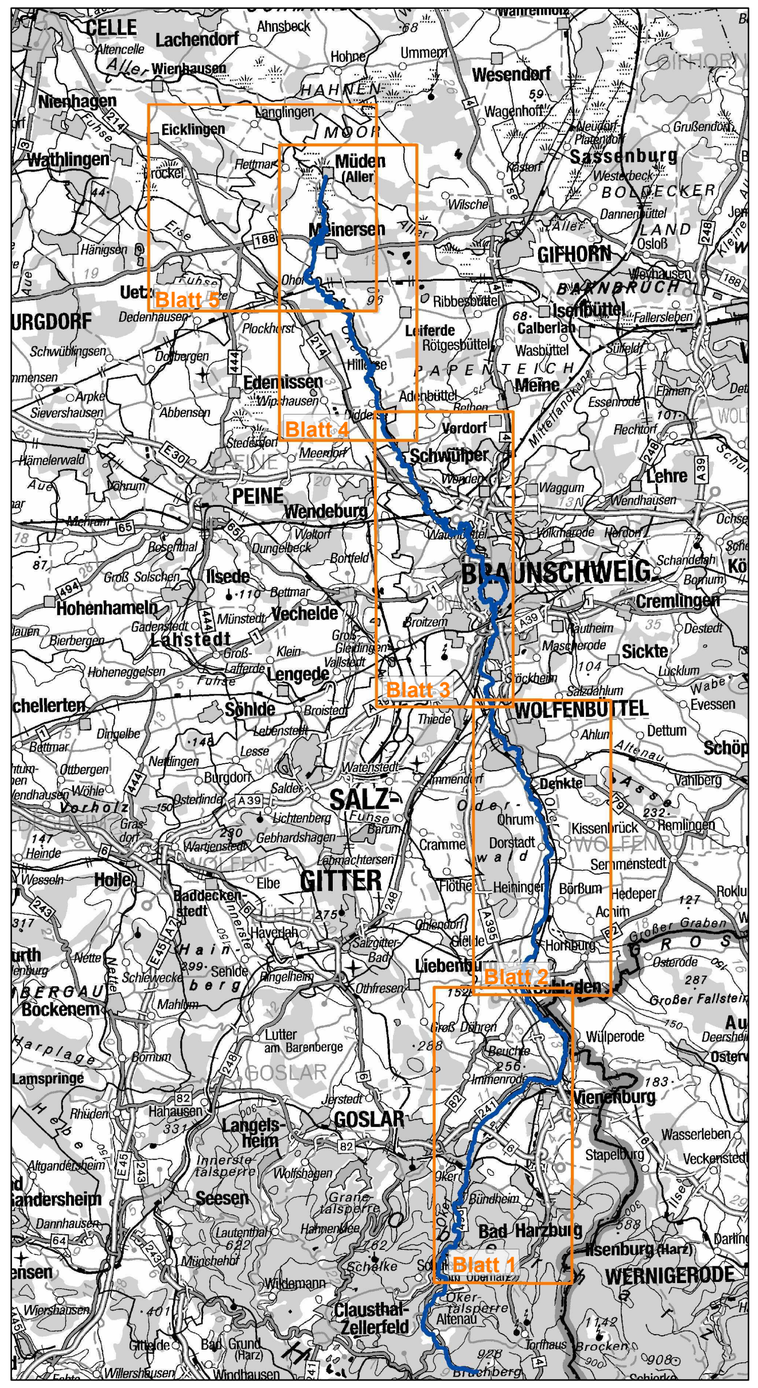
Quelle:
Auszug aus den Geobasisdaten der NiedersächsischenVermessungs- und Katasterverwaltung, © 2011

LGLN Niedersachsen

5785369

3595828

3589206



Blattschnittübersicht 1:300.000

Niedersächsischer Landesbetrieb für
Wasserwirtschaft, Küsten- und Naturschutz

Hydroprojekt Ingenieurgesellschaft mbH
Regionalbereich Mitte - Büro Weimar
Rießnerstraße 18
99427 Weimar
Tel. 03643 746-401 Fax 03643 746-435 E-Mail rb.mitte@hydroprojekt.de

Hochwassergefahrenkarten Oker, HQhäufig

Blatt 4

Wassertiefen
20-jährliches Ereignis (HQ20)

Legende

Politische Grenzen
- Landesgrenze
- Landkreisgrenze
- Samtgemeindegrenze
- Gemeindegrenze
- Oker
- Fließrichtung

Gewässerstationierung
- 500 m - Punkt
- 1000 m - Punkt

Wassertiefen (m)
Überschwemmungsflächen HQ20
- > 0,0 - 0,5
- > 0,5 - 1,0
- > 1,0 - 2,0
- > 2,0 - 4,0
- > 4,0
- Anschlaglinie

1 : 25.000
0 250 500 1 000 1 500 Meter

N

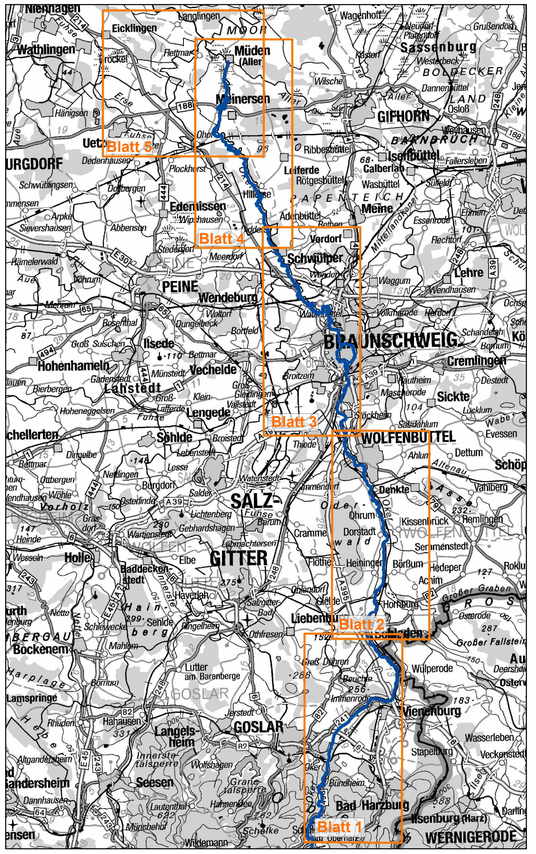
Weimar, 16.08.2012

gefördert mit Mitteln der **Europäischen Union**

Quelle:
Auszug aus den Geobasisdaten
der NiedersächsischenVermessungs-
und Katasterverwaltung, © 2011

5603822

3580191



Blattschnittübersicht

Niedersächsischer Landesbetrieb für
Wasserwirtschaft, Küsten- und Naturschutz
NLWKN

HPI HYDROPROJEKT
Hydroprojekt Ingenieurgesellschaft mbH
Regionalbereich Mitte - Büro Weimar
Rießnerstraße 18
99427 Weimar
Tel. 03643 746-401 Fax 03643 746-435 E-Mail rb.mitte@hydroprojekt.de

Hochwassergefahrenkarten Oker, HQhäufig

Blatt 5

Wassertiefen
20-jährliches Ereignis (HQ20)

Legende

Politische Grenzen
- Landesgrenze
- Landkreisgrenze
- Samtgemeindegrenze
- Gemeindegrenze

Oker
Fließrichtung

Gewässerstationierung
- 500 m - Punkt
- 1000 m - Punkt

Wassertiefen (m)
Überschwemmungsflächen HQ20
- > 0,0 - 0,5
- > 0,5 - 1,0
- > 1,0 - 2,0
- > 2,0 - 4,0
- > 4,0
- Anschlaglinie

1 : 25.000
0 250 500 1 000 1 500 Meter

N

Weimar, 16.08.2012

gefördert mit Mitteln der **Europäischen Union**

Quelle:
Auszug aus den Geobasisdaten
der NiedersächsischenVermessungs-
und Katasterverwaltung, © 2011

LGLN Niedersachsen

3580191