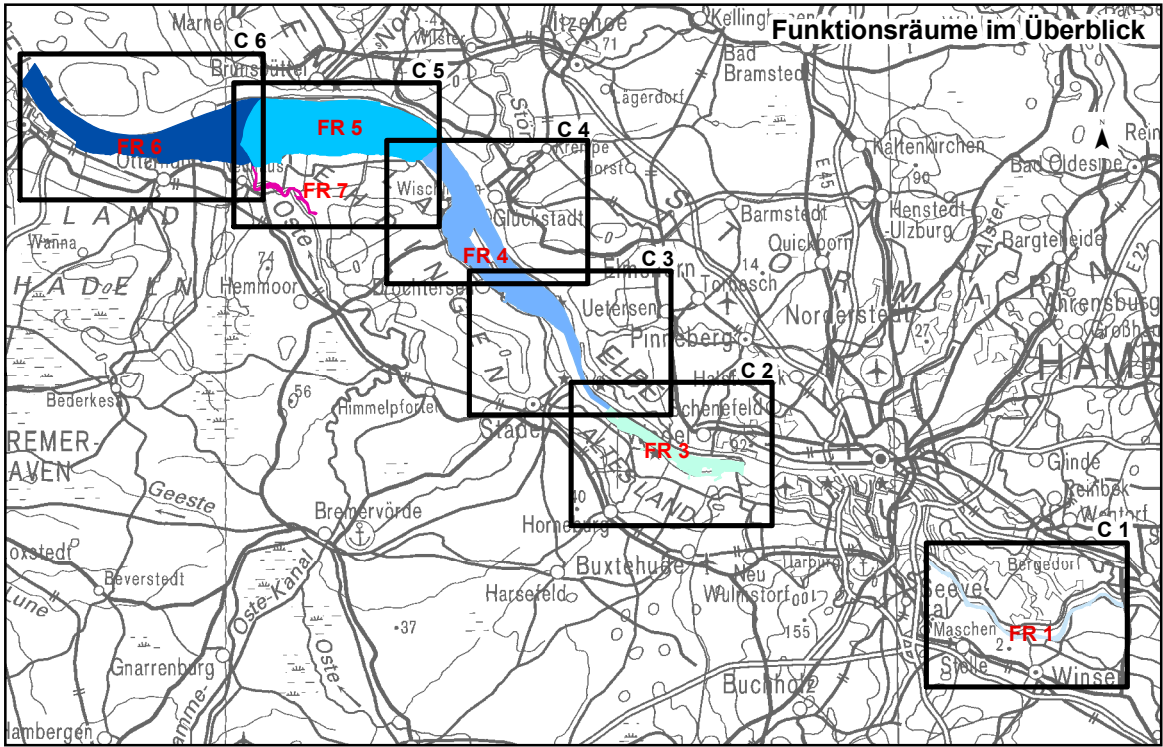







Teilziele und Maßnahmen-schwerpunkte in den Funktionsräumen
-Übersicht und Legende-






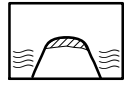





Ziele für den Lebensraumtyp "Ästuare" im FFH-Gebiet







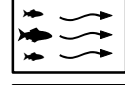
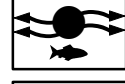




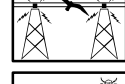





-  Erhaltung eines günstigen Erhaltungszustands *
-  Wiederherstellung eines günstigen Erhaltungszustands

Ziele für die wertbestimmenden Vogelarten im Vogelschutzgebiet



-  Erhaltung eines günstigen Erhaltungszustands der Gastvogelarten *
-  Erhaltung eines günstigen Erhaltungszustands der Brutvogelarten *
-  Wiederherstellung eines günstigen Erhaltungszustand der Brutvogelarten

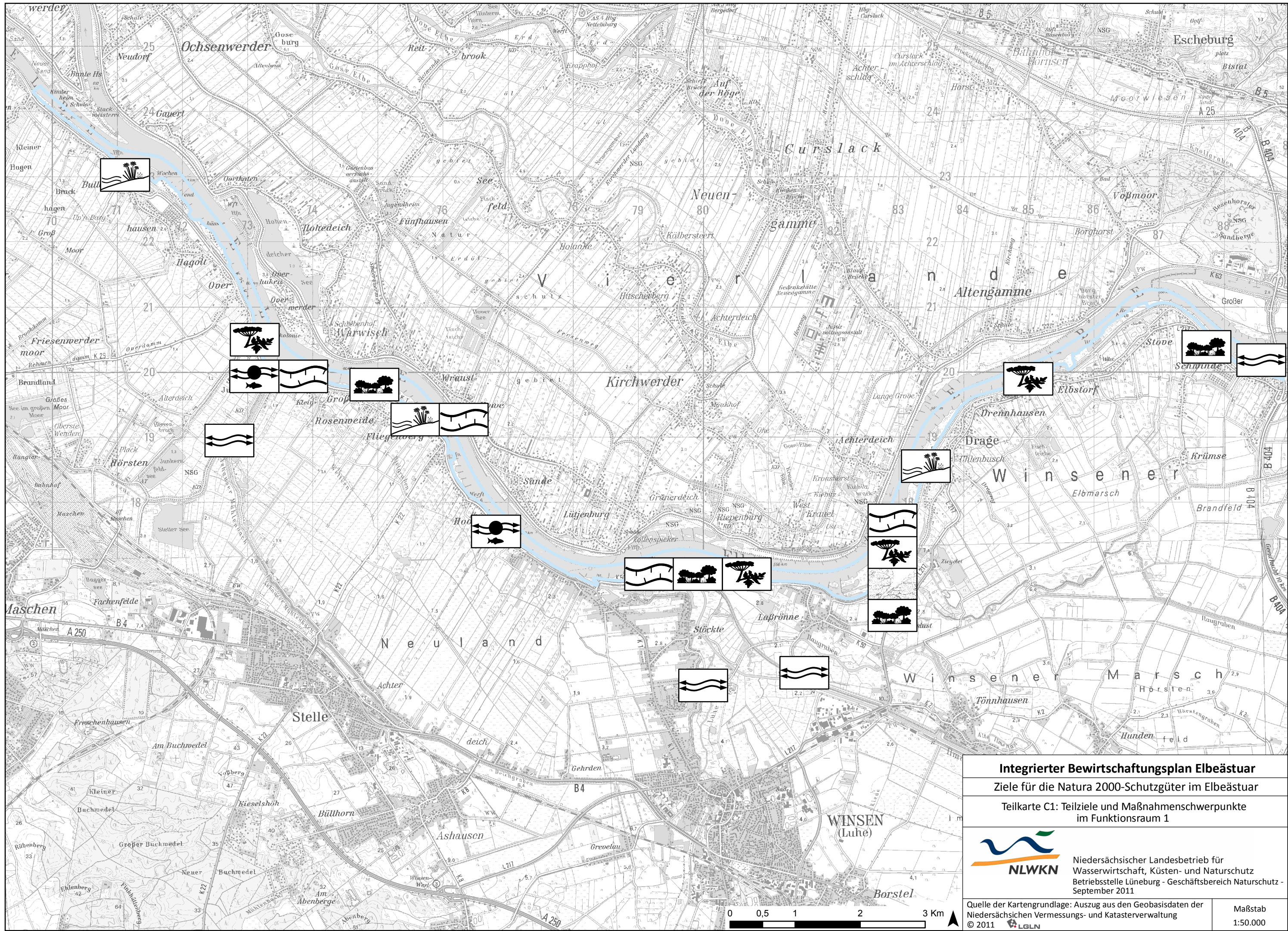
Ausgewählte Teilziele für Natura 2000-Schutzgüter sowie kurz- bis mittelfristig umzusetzende Maßnahmentypen

- 1.2  Wiederherstellung lebensraumtypischer Habitatstrukturen (Hydrologie, Morphologie)
- 1.3  Integration der Natura 2000 -Belange in die laufende Unterhaltung der Elbe
- 1.4  Integration der Natura 2000 -Belange in die laufende Unterhaltung der Ufer
- 3.1  Entwicklung ästuartypischer Biotoptypen und Arten durch Abgrabung
- 3.2  Öffnung bzw. Rückbau von Sommerdeichen
- 3.3  Maßnahmen zur Erhaltung und Wiederherstellung von Flachwasserbereichen
- 3.4  Maßnahmen zur Erhöhung des Flächenanteils an ästuartypischen Biotopen bzw. Einzellebensraumtypen in Teilräumen mit aktuell geringem Flächenanteil
- 3.5  Maßnahmen zur Förderung von Salzwiesen bzw. Ästuarwiesen
- 3.6  Maßnahmen zur Förderung der Auwaldentwicklung

- 3.7  Maßnahmen zur Erhaltung und Förderung / Schaffung von Prielsystemen
- 3.8  Maßnahmen zur Förderung von naturnahen Ufern mit Tideröhrichten und feuchten Uferstaudenfluren
- 3.9  Zulassen des Entstehens von Pionierstandorten im Vorland und auf den Elbinseln
- 3.10  Nutzungsaufgabe im Vorland
- 3.11  Maßnahmen zur Erhaltung und weiteren Förderung der Schierlings-Wasserfenchel-Vorkommen
- 3.12  Maßnahmen zur Erhaltung und Förderung der Schachblumenvorkommen
- 3.13  Prüfung des technischen Stands der Fischschutzanlagen an Wasserentnahmestellen (Altanlagen)
- 3.14  Maßnahmen zur Erhaltung und Wiederherstellung der Durchgängigkeit in die Mittel-elbe und in die Elbne-bengewässer
- 3.15  Maßnahmen zur Erhaltung und Wiederherstellung der Durchgängigkeit an Sielen, Schöpfwerken und Schleusen
- 3.16  Maßnahmen zur Verbesserung des gewässermorphologischen Zustands (FR1)
- 3.17  Maßnahmen zur Erhaltung des großflächig offenen Landschaftscharakters
- 3.18  Maßnahmen zur Förderung von zusammenhängenden, störungsarmen Rastflächen im Grünland
- 3.19  Maßnahmen zur Förderung störungsarmer Flächen im Watt und in Flachwasserbereichen
- 3.20  Maßnahmen zur Verringerung der Kollisionsgefahr von Zugvögeln mit Freileitungen
- 3.21  Maßnahmen zur Erhaltung und Entwicklung extensiver Grünlandnutzung
- 3.18  Schrittweise Überführung von Acker in Grünland
- 3.21  Schrittweise Überführung von Acker in Grünland
- 3.22  Verbesserung des Wasserhaushalts auf Naturschutzflächen
- 3.23  Schaffung von Kleingewässern/Tidewassertümpel im Deichvorland
- 3.26  Verbesserung des Brutplatzangebotes für den Weißstorch

* summarische Zielaussage
(in Teilbereichen, für einzelne Arten und Bewertungsparameter sind Maßnahmen zur Wiederherstellung eines günstigen Erhaltungszustands bzw. weitergehende Entwicklungsmaßnahmen erforderlich)

Integrierter Bewirtschaftungsplan Elbeästuar	
Ziele für die Natura 2000-Schutzgüter im Elbeästuar	
Teilkarte C: Teilziele und Maßnahmen-schwerpunkte in den Funktionsräumen	
	Niedersächsischer Landesbetrieb für Wasserwirtschaft, Küsten- und Naturschutz Betriebsstelle Lüneburg - Geschäftsbereich Naturschutz - September 2011
Quelle der Kartengrundlage: Auszug aus den Geobasisdaten der Niedersächsischen Vermessungs- und Katasterverwaltung © 2011 	



Integrierter Bewirtschaftungsplan Elbeästuar

Ziele für die Natura 2000-Schutzgüter im Elbeästuar

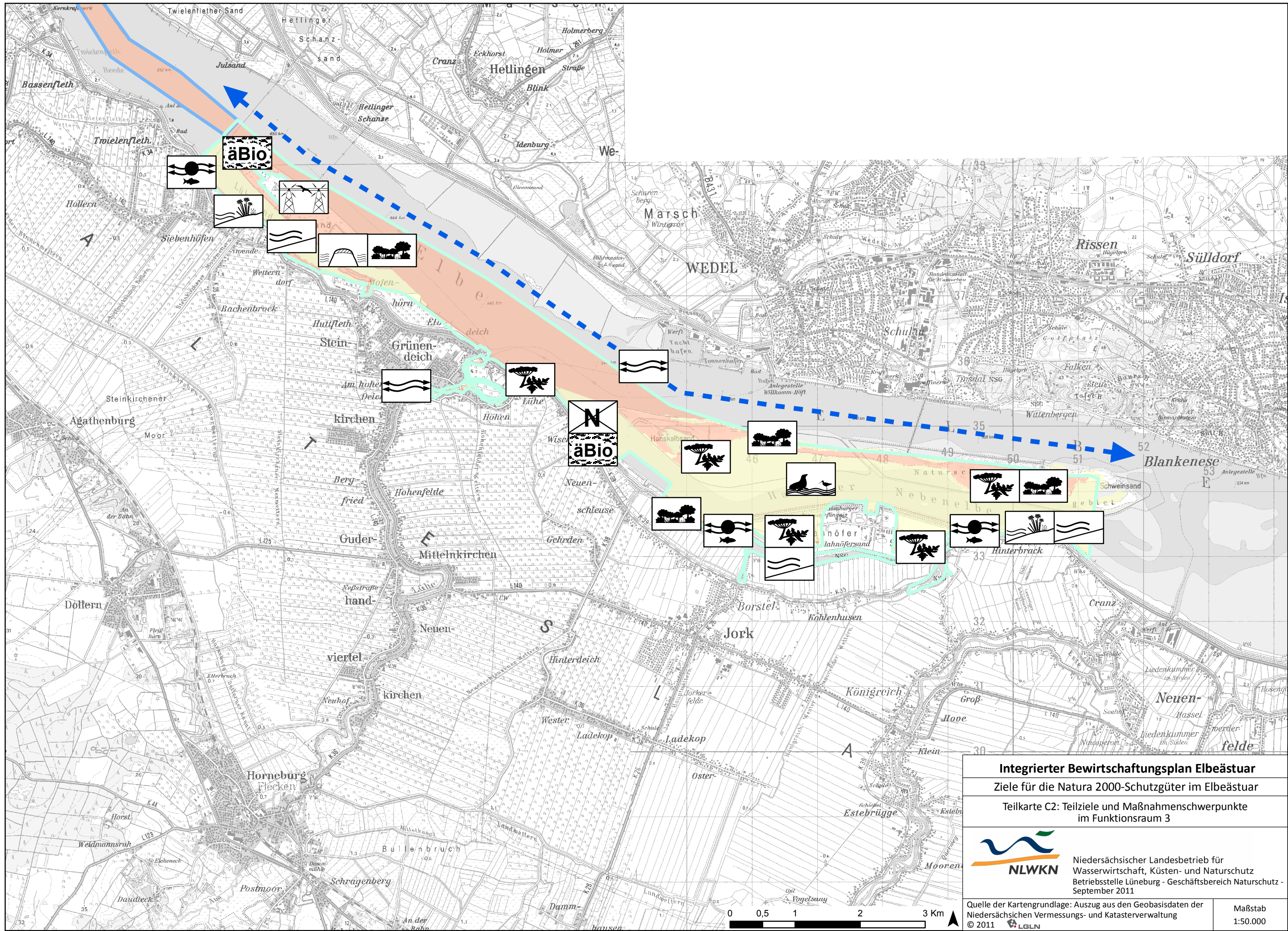
Teilkarte C1: Teilziele und Maßnahmenswerpunkte
im Funktionsraum 1



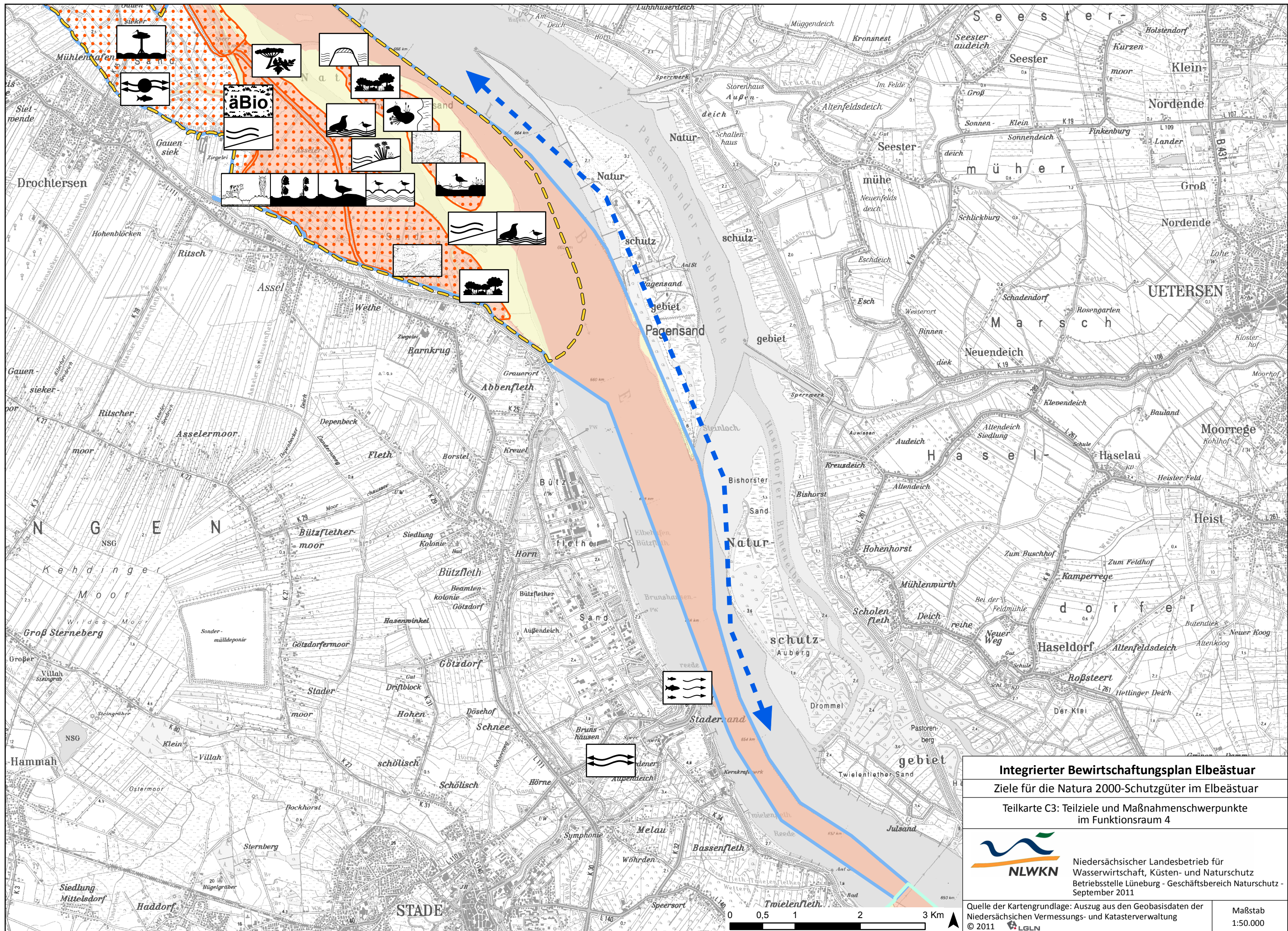
Niedersächsischer Landesbetrieb für
Wasserwirtschaft, Küsten- und Naturschutz
Betriebsstelle Lüneburg - Geschäftsbereich Naturschutz -
September 2011

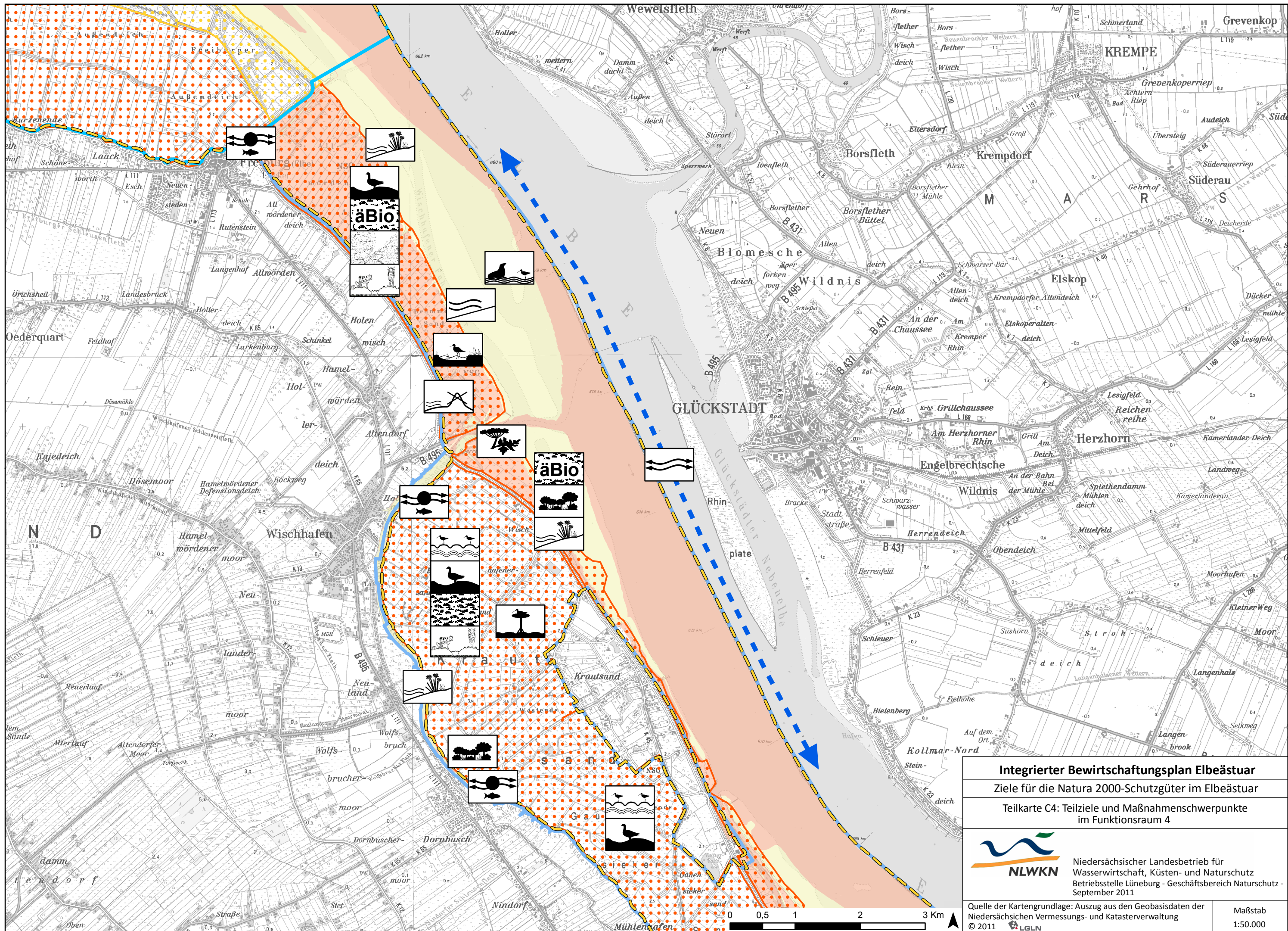
Quelle der Kartengrundlage: Auszug aus den Geobasisdaten der
Niedersächsischen Vermessungs- und Katasterverwaltung
© 2011 LGLN

Maßstab
1:50.000



Integrierter Bewirtschaftungsplan Elbeästuar	
Ziele für die Natura 2000-Schutzgüter im Elbeästuar	
Teilkarte C2: Teilziele und Maßnahmenswerpunkte im Funktionsraum 3	
	Niedersächsischer Landesbetrieb für Wasserwirtschaft, Küsten- und Naturschutz Betriebsstelle Lüneburg - Geschäftsbereich Naturschutz - September 2011
Quelle der Kartengrundlage: Auszug aus den Geobasisdaten der Niedersächsischen Vermessungs- und Katasterverwaltung © 2011 	
Maßstab 1:50.000	





Integrierter Bewirtschaftungsplan Elbeästuar

Ziele für die Natura 2000-Schutzgüter im Elbeästuar

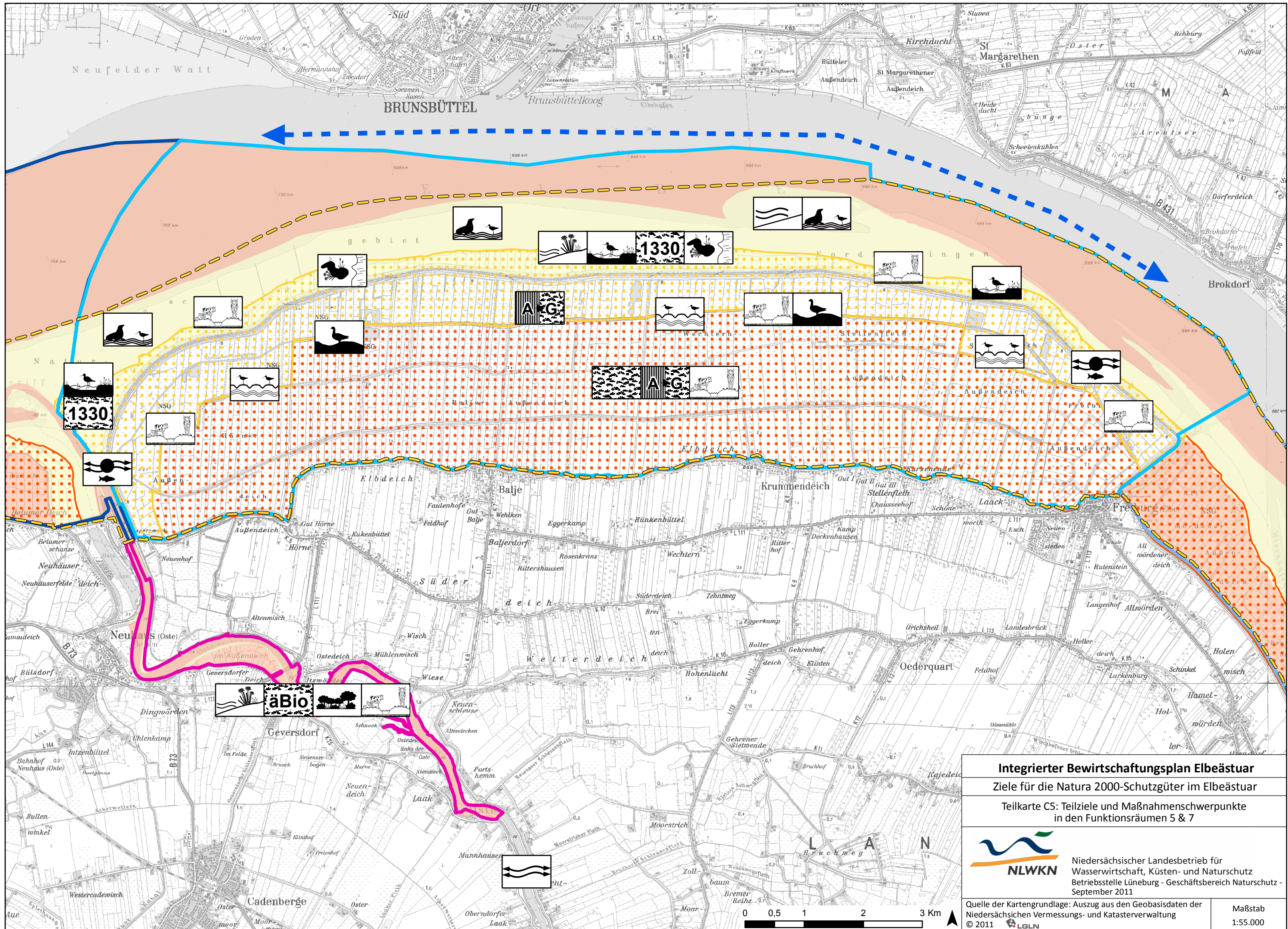
Teilkarte C4: Teilziele und Maßnahmenswerpunkte
im Funktionsraum 4



Niedersächsischer Landesbetrieb für
Wasserwirtschaft, Küsten- und Naturschutz
Betriebsstelle Lüneburg - Geschäftsbereich Naturschutz -
September 2011

Quelle der Kartengrundlage: Auszug aus den Geobasisdaten der
Niedersächsischen Vermessungs- und Katasterverwaltung
© 2011 LGLN

Maßstab
1:50.000



Integrierter Bewirtschaftungsplan Elbeästuar

Ziele für die Natura 2000-Schutzgüter im Elbeästuar

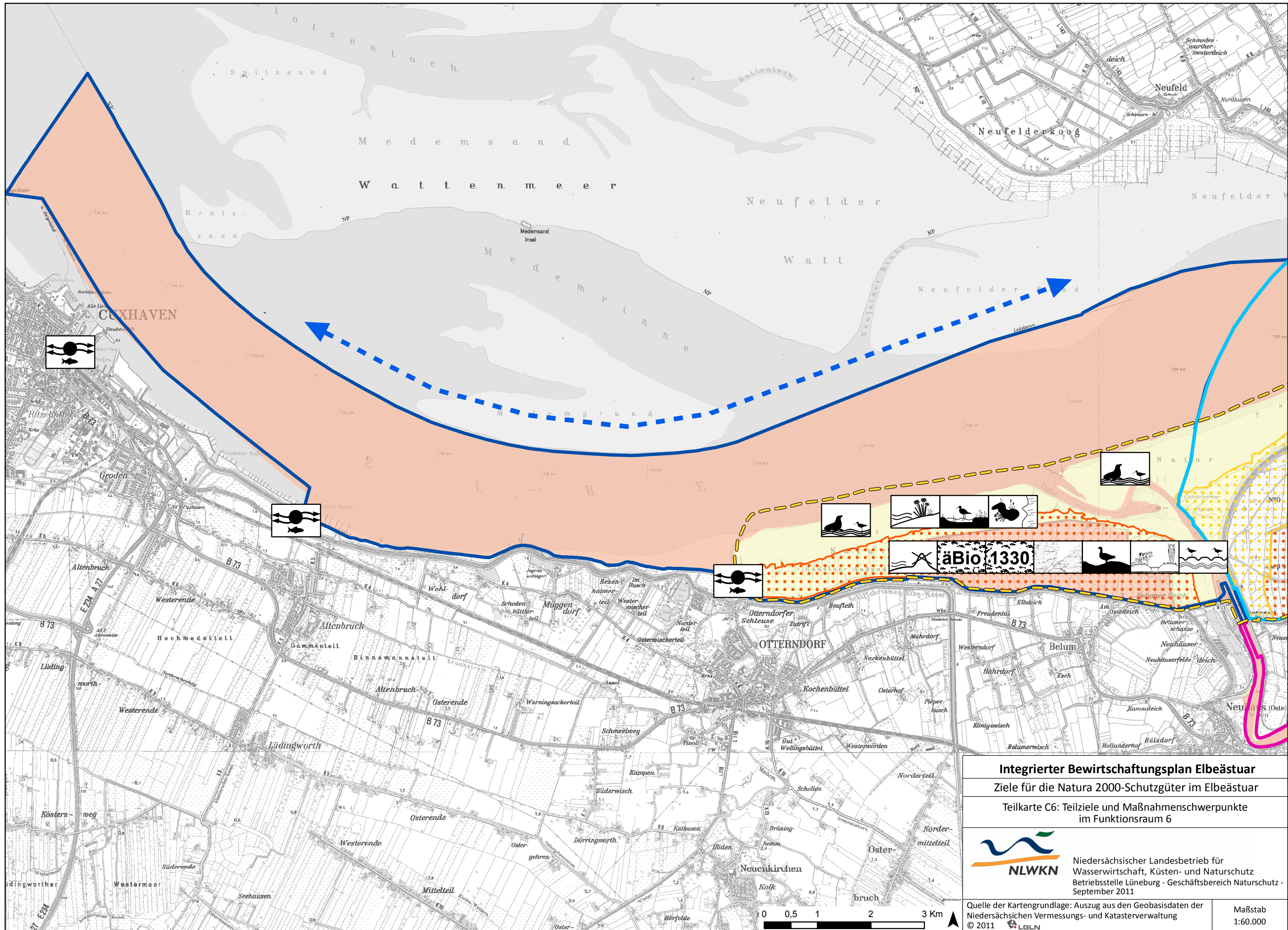
Teilkarte C5: Teilziele und Maßnahmenswerpunkte
in den Funktionsräumen 5 & 7



Niedersächsischer Landesbetrieb für
Wasserwirtschaft, Küsten- und Naturschutz
Betriebsstelle Lüneburg - Geschäftsbereich Naturschutz -
September 2011

Quelle der Kartengrundlage: Auszug aus den Geobasisdaten der
Niedersächsischen Vermessungs- und Katasterverwaltung
© 2011 LGLN

Maßstab
1:55.000



Integrierter Bewirtschaftungsplan Elbeästuar	
Ziele für die Natura 2000-Schutzgüter im Elbeästuar	
Teilkarte C6: Teilziele und Maßnahmenswerpunkte im Funktionsraum 6	
	Niedersächsischer Landesbetrieb für Wasserwirtschaft, Küsten- und Naturschutz Betriebsstelle Lüneburg - Geschäftsbereich Naturschutz - September 2011
Quelle der Kartengrundlage: Auszug aus den Geobasisdaten der Niedersächsischen Vermessungs- und Katasterverwaltung © 2011 LGLN	
Maßstab 1:60.000	