







### Legende

-  Zu erwerbende Fläche
-  Eigentum Deichverband der II. Meile Alten Landes
-  Begrenzung des Eingriffs
-  Lfd. Nummer im Verzeichnis

### Deichverband der II. Meile Alten Landes

Landkreis Stade

Antrag auf Planfeststellung  
Hochwasserentlastungspolder Bullenbruch

Beteiligte im Bullenbruch  
Zu erwerbende Flächen  
Maßstab 1: 2000

Anlage:  
5  
Blatt:  
8



Niedersächsischer Landesbetrieb  
für Wasserwirtschaft, Küsten- und Naturschutz  
- Betriebsstelle Stade -

	Datum:	Name:
Bearbeitet:	04.03.2009	Mühler
Anfertigung der Zeichnung:	04.03.2009	Roden

Aufgestellt :  
Stade, den. 04. März 2009

geändert am:	Änderung:	Name

Acad:\DV II Meile Alten Landes Bullenbruch\Beteiligte im Bullenbruch