







Legende

-  Zu erwerbende Fläche
-  Eigentum Deichverband der II. Meile Alten Landes
-  Begrenzung des Eingriffs
-  Lfd. Nummer im Verzeichnis

Deichverband der II. Meile Alten Landes			
Landkreis Stade			
Antrag auf Planfeststellung Hochwasserentlastungspolder Bullenbruch			
Beteiligte im Bullenbruch Zu erwerbende Flächen Maßstab 1: 2000			Anlage: 5 Blatt: 6
 Niedersächsischer Landesbetrieb für Wasserwirtschaft, Küsten- und Naturschutz - Betriebsstelle Stade -	Datum:	Name:	
	Bearbeitet:	04.03.2009	Mühler
Aufgestellt : Stade, den. 04. März 2009	 Anfertigung der Zeichnung:	04.03.2009	Roden
geändert am:	Änderung:	Name	

Acad:DV II Meile Alten Landes Bullenbruch/Beteiligte im Bullenbruch