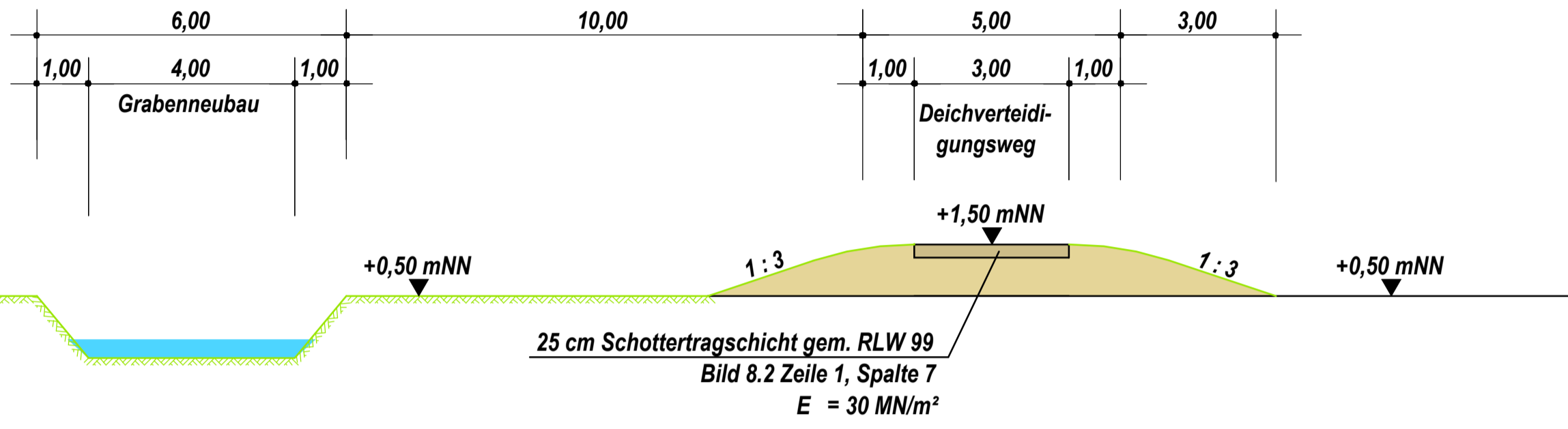
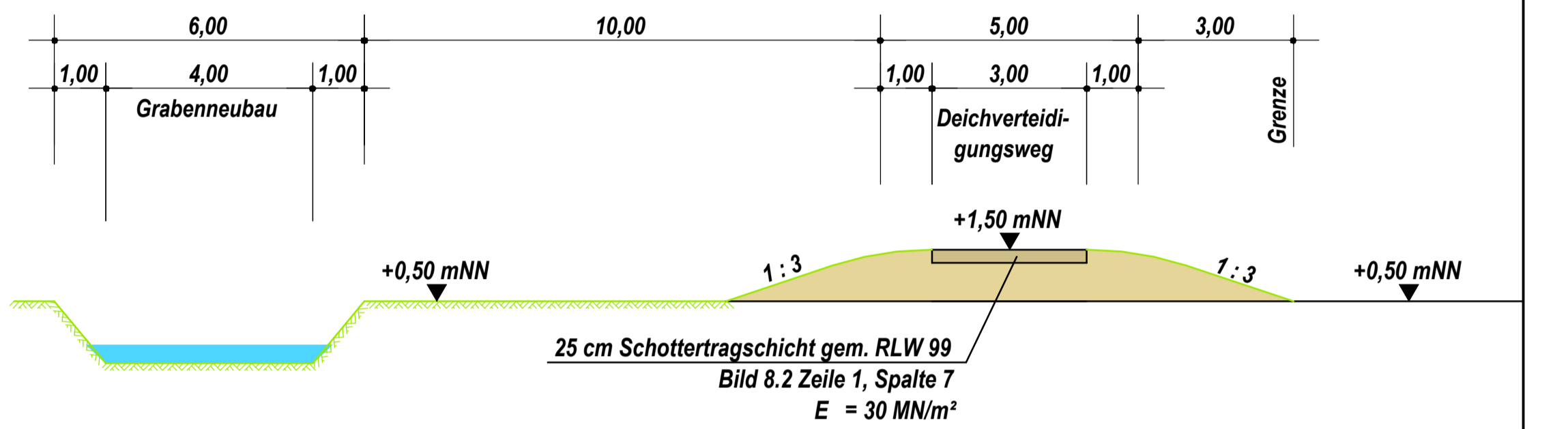


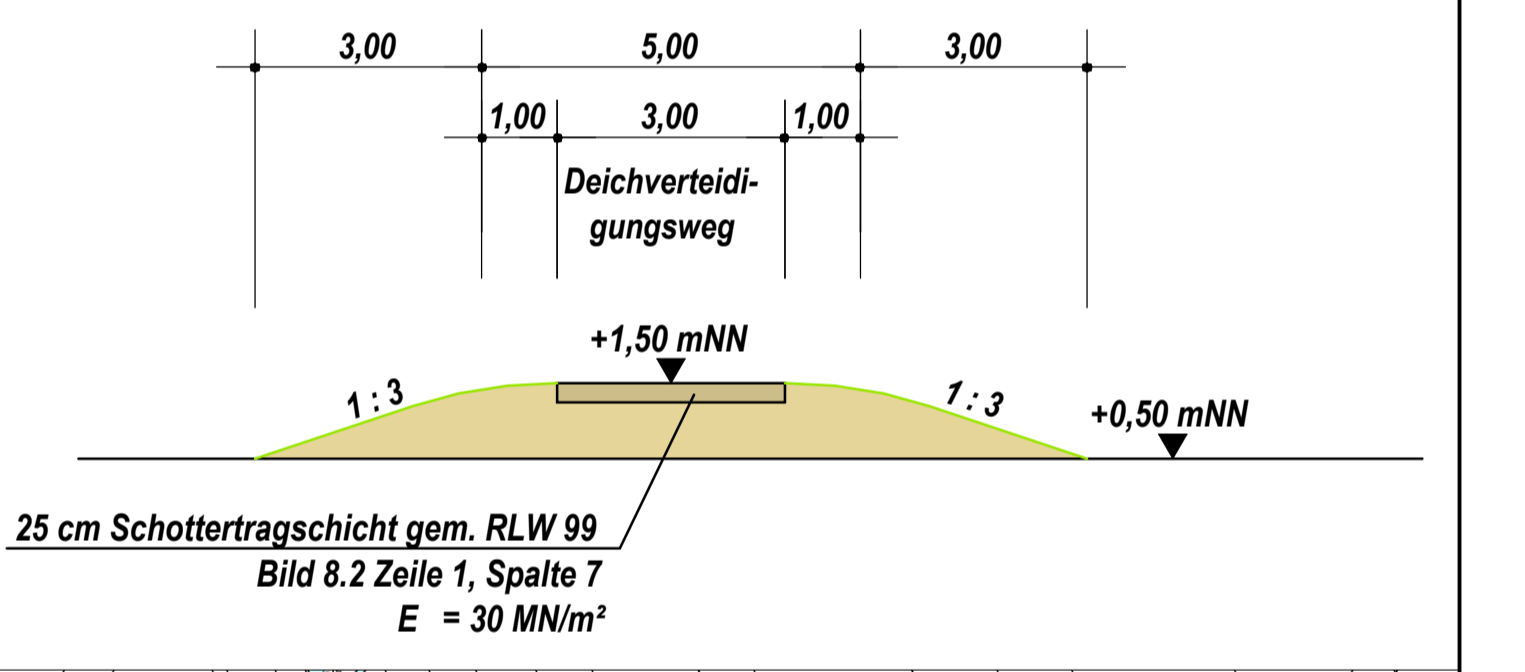
Querschnitt H - H
Maßstab 1 : 100



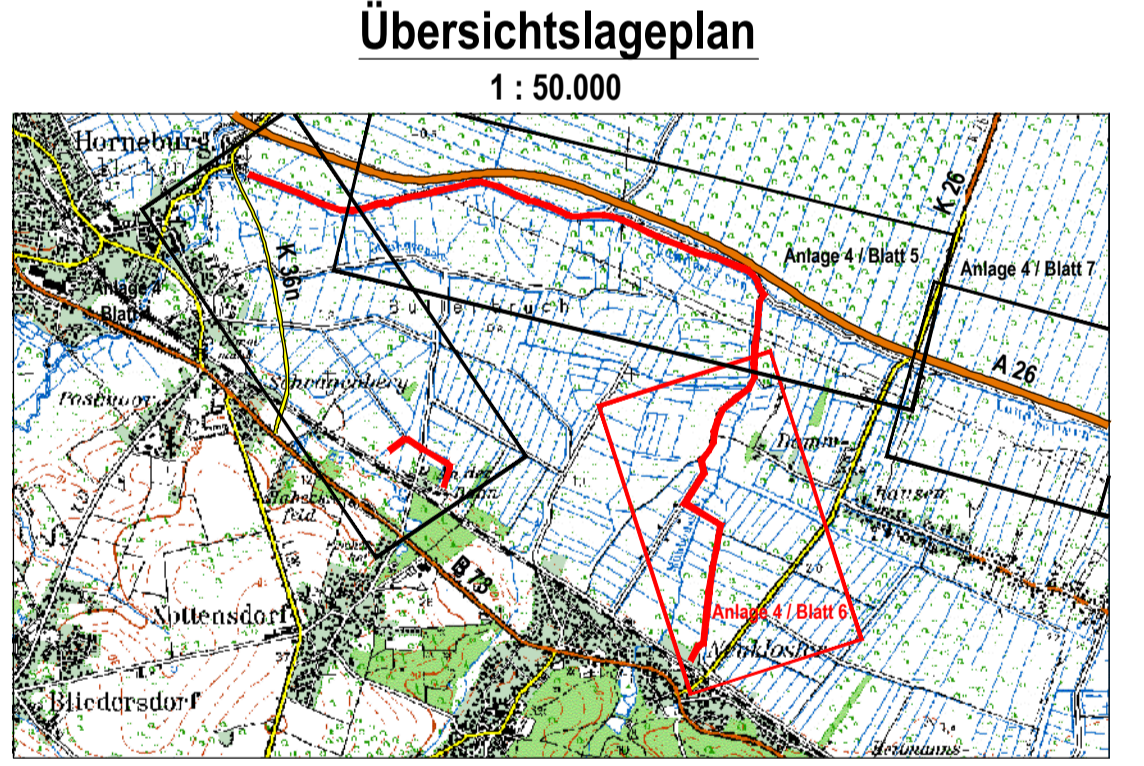
Querschnitt I - I
Maßstab 1 : 100



Querschnitt J - J
Maßstab 1 : 100



- Zeichenerklärung**
- bestehende Straße / bestehender Weg
 - Neubau Deichverteidigungsweg
 - bestehender Deich
 - Erhöhung bestehender Deich
 - Neubau Verwallung
 - Schutzstreifen
 - bestehendes Gewässer
 - Neubau Gewässer
 - Räumstreifen
 - bestehende Polderleitung
 - geplanter Durchlaß
 - Untersuchungsgebiet Hochwasserentlastungsanlage Bullenbruch
 - bestehende Geländehöhe in mNN
 - geplante Geländehöhe in mNN
 - bestehender Baum
 - Begrenzung des Eingriffs



Deichverband der II. Meile Alten Landes
Landkreis Stade

Antrag auf Planfeststellung
Hochwasserentlastungspolder Bullenbruch

Lageplan Verwallung Neukloster Heuweg

Maßstab 1 : 2.500

Anlage: 4
Blatt: 6

| | Datum | Name |
|---------------------------|------------|-----------|
| Bearbeitet | 23.10.2008 | Rudorffer |
| Anfertigung der Zeichnung | 23.10.2008 | Jagemann |

KLAUS GALLA & PARTNER
Beratende Ingenieure VBI
Lange Straße 50 · 21640 Hornburg
Tel.: 04163/3169-0 · Fax: 04163/3169-29
www.galla-partner.de · info@galla-partner.de