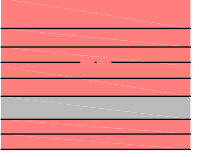










Zeichenerklärung

-  geplanter Deich mit Deichverteidigungsweg
-  Berme mit Unterhaltungsweg aus Schotterrassen
-  Versickerungsmulde
-  Geländeauftrag
-  Altdeich, wird abgetragen / Geländeangleichung
-  Querprofil mit Nr.
-  Bauwerksnummer
-  Deichrampe mit Nr.

1. Änderungs- und Ergänzungsantrag

| | | | |
|---|---------------------------|------------------|----------------|
| Wendehammer neu, Aufstellfläche neu, Versickerungsmulde als Auffangbecken, Rampe R4 geändert, R4a neu | 11.12.2008 | Scharf | Schmidt |
| Geändert / ergänzt | Datum | Bearbeiter | Gezeichnet |
| Stadt Bleckede | | | |
| Neubau des Elbedeiches in der Stadt Bleckede, OT Walmsburg, Deich-km 0+000 bis 2+393 | | | |
| Lageplan 3 | | Maßstab 1 : 1000 | Anlage : 3.3 |
| Deich - km 1 + 455 bis 2 + 393 | | | Ausfertigung |
| Aufgestellt : Lüneburg, den 31.01.2008 | Datum | Unterschrift | |
|  Niedersächsischer Landesbetrieb für Wasserwirtschaft, Küsten- und Naturschutz - Betriebsstelle Lüneburg - | Bearbeiter | Januar 2008 | <i>Röcker</i> |
| <i>Andreas Jantz</i> | Anfertigung der Zeichnung | Januar 2008 | <i>N. Schw</i> |