






Integrierter Bewirtschaftungsplan Weser

Bearbeitungsgebiet

Stand: September 2010, Darstellung des
gemeinsamen Planungsraumes Niedersachsen/Bremen

-  Landesgrenze
Niedersachsen/Bremen
-  Planungsraum Niedersachsen
und Bremen
-  ggf. erweiterter Planungsraum
-  gemeldete Vogelschutzgebiete
Niedersachsen und Bremen
-  gemeldete FFH-Gebiete
Niedersachsen und Bremen

FFH-Gebiete (oder Teilbereiche von FFH-Gebieten) im Planungsraum

Niedersachsen

- 001 Nationalpark Niedersächsisches Wattenmeer
- 026 Nebenarme der Weser mit Strothausener Plate und Juliusplate
- 174 Mittlere und Untere Hunte
- 187 Teichfledermausgewässer im Raum Bremerhaven/Bremen
- 203 Unterweser

Bremen

- 26 Werderland
- 31 Lesum
- 34 Weser zwischen Ochtum und Rehum
- 35 Weser bei Bremerhaven

Vogelschutzgebiete (oder Teilbereiche von Vogelschutzgebieten) im Planungsraum

Niedersachsen

- V01 Niedersächsisches Wattenmeer und angrenzendes Küstenmeer
- V11 Hunteniederung
- V27 Unterweser

Bremen

- 04 Blockland
- 05 Werderland
- 06 Niedervieland

Kartengrundlage:
Auszug aus den Geobasisdaten der Niedersächsischen Vermessungs-
und Katasterverwaltung, © 2005  

Maßstab: 1:220.000 1 Zentimeter = 2,2 Kilometer

Niedersächsische Planungsgruppe
Weser

