





# Integrierter Bewirtschaftungsplan Weser

## Niedersächsische FFH-Gebiete im Planungsraum

Stand: November 2010

-  Landesgrenze  
Niedersachsen/Bremen
-  Planungsraum Niedersachsen  
und Bremen
-  ggf. erweiterter Planungsraum
-  gemeldete FFH-Gebiete  
Niedersachsen

- 001 Nationalpark Niedersächsisches Wattenmeer
- 026 Nebenarme der Weser mit Strohhauser Plate und Juliusplate
- 174 Mittlere und Untere Hunte
- 187 Teichfledermausgewässer im Raum Bremerhaven/Bremen
- 203 Unterweser

Kartengrundlage:  
Auszug aus den Geobasisdaten der Niedersächsischen Vermessungs-  
und Katasterverwaltung, © 2005  

Maßstab: 1:220.000      1 Zentimeter = 2,2 Kilometer

Niedersächsische Planungsgruppe  
Weser

