

Karte zur Verordnung vom 09.03.2021 über das Naturschutzgebiet "Großes Moor bei Becklingen" NSG LÜ 134

Übersichtskarte

Landkreis Celle
Stadt Bergen
Gemarkungen Becklingen, Bleckmar, Nindorf und Wardböhlen
Landkreis Heidekreis
Gemeinde Wietzendorf
Gemarkungen Wietzendorf und Marbostel bei Wietzendorf

 Grenze des Naturschutzgebietes
(Die Innenseite des grauen Rasterbandes kennzeichnet die Grenze des Naturschutzgebietes)

 Landkreisgrenze

LANDKREIS CELLE 

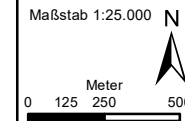
Anlage 1 - Karte zur Verordnung vom 09.03.2021 über das Naturschutzgebiet "Großes Moor bei Becklingen" NSG LÜ 134

Übersichtskarte

Celle, den 18.03.2021
Landkreis Celle - Der Landrat

Maßstab 1:25.000

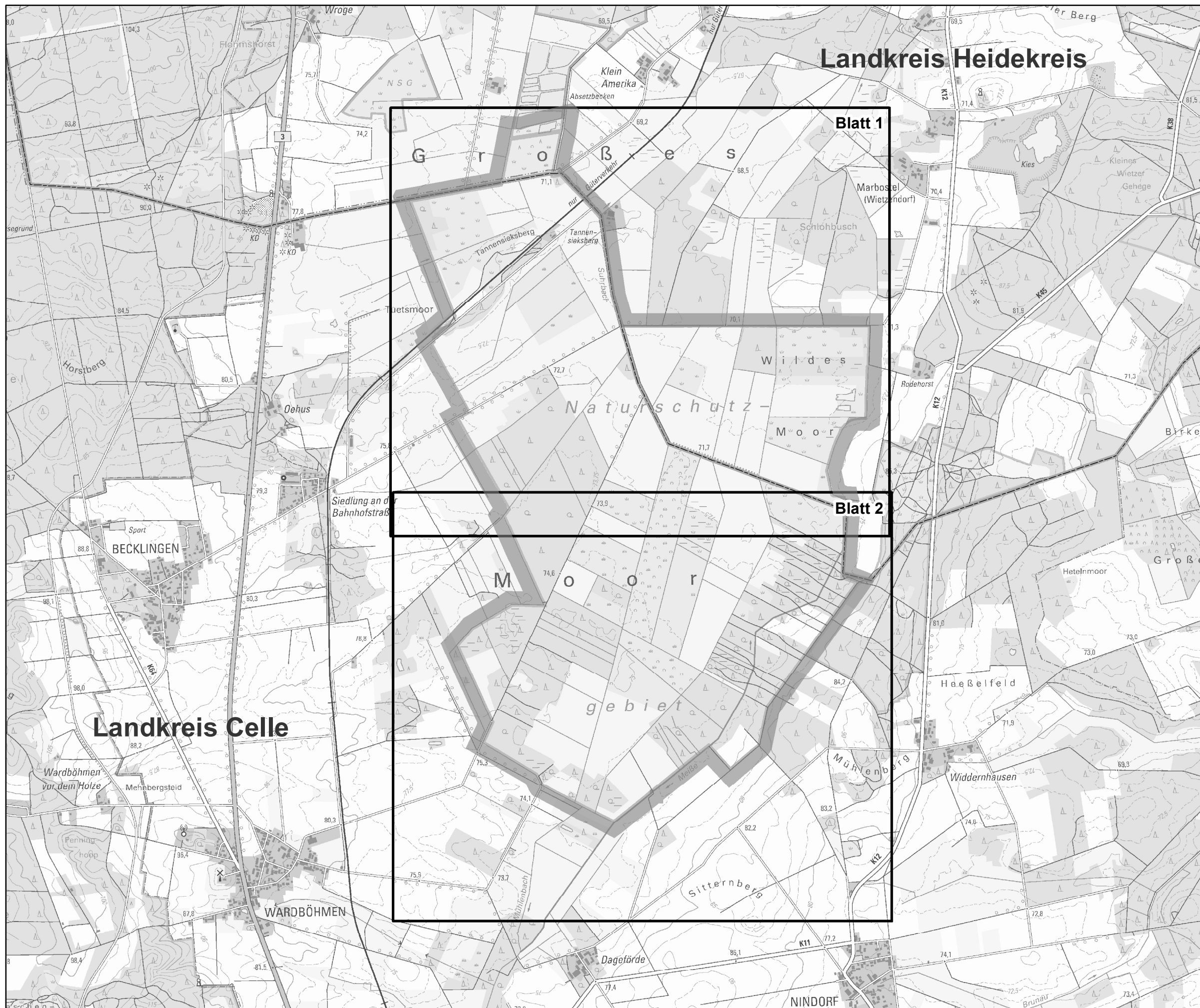
gez. Wiswe L.S.



Landkreis Heidekreis

Blatt 1

Blatt 2



Karte zur Verordnung vom 09.03.2021 über das Naturschutzgebiet "Großes Moor bei Becklingen" NSG LÜ 134

Landkreis Celle
Stadt Bergen, Gemarkungen Becklingen, Bleckmar, Nindorf und Wardböhlen
Landkreis Heidekreis
Gemeinde Wietzendorf, Gemarkungen Wietzendorf und Marbostel bei Wietzendorf

Grenze des Naturschutzgebietes
(Die Innenseite des grauen Rasterbandes kennzeichnet die Grenze des Naturschutzgebietes)

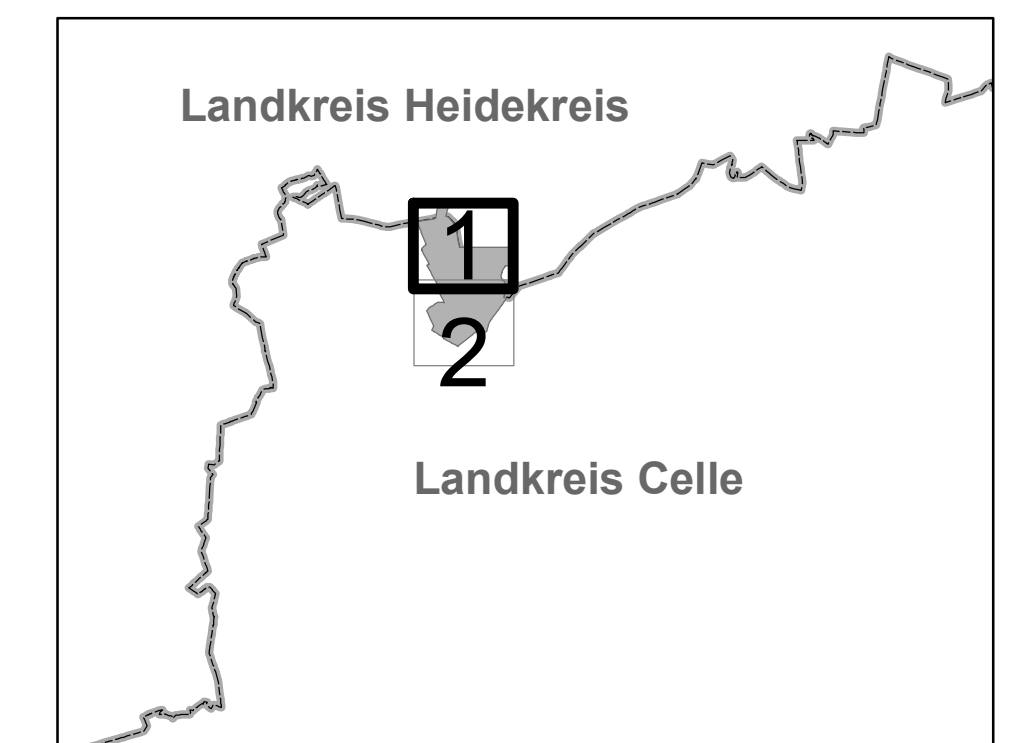
Nutzungsauflagen für FFH-Lebensraumtypen der Wälder

91D0 gem. § 4 Abs. 5

Nutzungsauflagen für landwirtschaftliche Flächen

- Acker gem. § 4 Abs. 3 Nr. 1
- Sonderkulturfläche gem. § 4 Abs. 3 Nr. 1
- Grünland Typ A gem. § 4 Abs. 3 Nr. 2
- Grünland Typ B gem. § 4 Abs. 3 Nr. 3

----- Landkreisgrenze



Blattschnitt

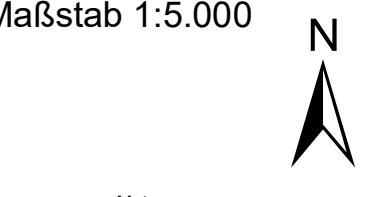
LANDKREIS CELLE

Anlage 2 - Karte zur Verordnung vom 09.03.2021 über das Naturschutzgebiet "Großes Moor bei Becklingen" NSG LÜ 134

Celle, den 18.03.2021
Landkreis Celle - Der Landrat

Blatt: 1 von 2

Maßstab 1:5.000



gez. Wiswe

L.S.

Kartengrundlage AKS
Quelle: Auszug aus den Geobasisdaten der Niedersächsischen Vermessungs- und Katasterverwaltung



**Karte zur Verordnung
vom 09.03.2021
über das Naturschutzgebiet
"Großes Moor bei Becklingen"
NSG LÜ 134**

Landkreis Celle
Stadt Bergen, Gemarkungen Becklingen,
Bleckmar, Nindorf und Wardböhlen
Landkreis Heidekreis
Gemeinde Wietzendorf, Gemarkungen
Wietzendorf und Marbostel bei Wietzendorf

**Grenze des Naturschutz-
gebietes**
(Die Innenseite des grauen Rasterbandes
kennzeichnet die Grenze des
Naturschutzgebietes)

**Nutzungsauflagen für
FFH-Lebensraumtypen der Wälder**

91D0
gem. § 4 Abs. 5

**Nutzungsauflagen für
landwirtschaftliche Flächen**

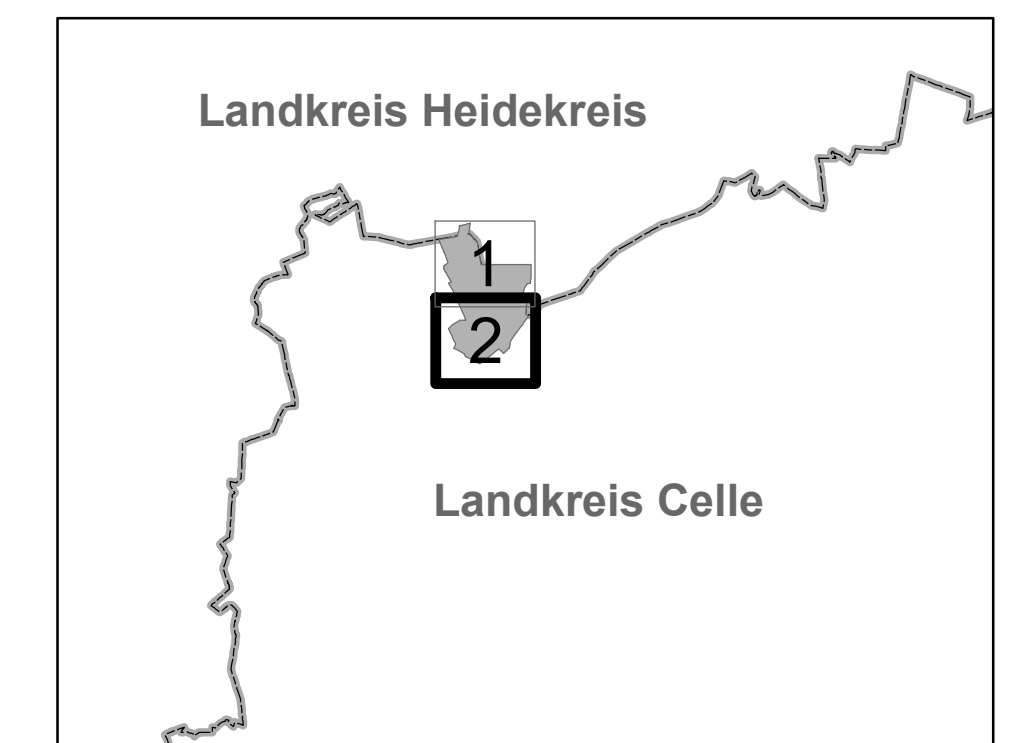
Acker
gem. § 4 Abs. 3 Nr. 1

Sonderkulturfläche
gem. § 4 Abs. 3 Nr. 1

Grünland Typ A
gem. § 4 Abs. 3 Nr. 2

Grünland Typ B
gem. § 4 Abs. 3 Nr. 3

--- Landkreisgrenze



Blattschnitt

LANDKREIS CELLE

**Anlage 2 - Karte zur Verordnung vom 09.03.2021
über das Naturschutzgebiet
"Großes Moor bei Becklingen"
NSG LÜ 134**

Celle, den 18.03.2021
Landkreis Celle - Der Landrat

Blatt:
2 von 2

Maßstab 1:5.000



Meter
0 20 40 80 120 160 200

gez. Wiswe

L.S.

Kartengrundlage AKS
Quelle: Auszug aus den Geobasisdaten der Niedersächsischen
Vermessungs- und Katasterverwaltung

© 2017 LGLN

