









 Lage der Querschnitte (s. Anhang A-2)

-  Extensivgrünland
-  Graben
-  Weg
-  Sukzession zu Röhricht/Gebüsch
-  Stillgewässer
-  Westerender Ems (Flachufer)
-  Wasserfläche bei Winterpeil (-1,4 m NN)
-  Klei-Torf-Austausch

1-13 Gewässerabschnitte (vgl. Anhang T-1)

Herstellung der Hochwassersicherheit am Ems-Jade-Kanal

Umweltverträglichkeitsuntersuchung mit integrierter Landschaftspflegerischer Begleitplanung

Plan 8 Gestaltung der Westerender Ems (1:6.000)

Auftraggeber: Niedersächsischer Landesbetrieb für Wasserwirtschaft, Küsten- und Naturschutz - Betriebsstelle Aurich -

Bearbeitung: Dipl.-Ing. HW. Linders

 **Bürogemeinschaft Landschaftsplanung**
 Dipl.-Ing. HW. Linders
 Freischaffender Landschaftsarchitekt BDLA
 Reimersstraße 6
 D-26789 Leer