
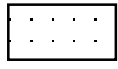
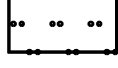



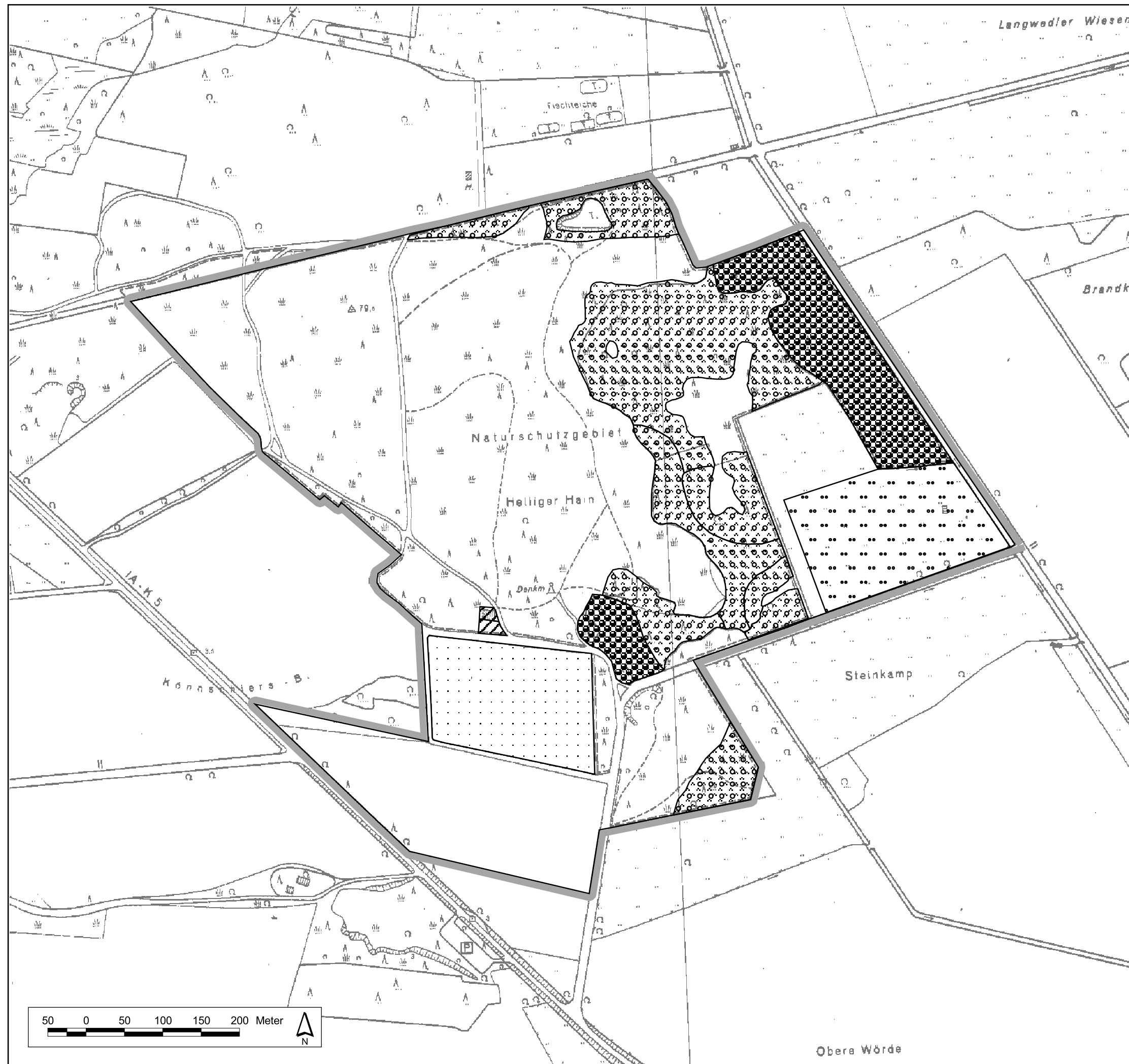


**Maßgebliche Karte zur Verordnung
vom 02.01.2013 über das
Naturschutzgebiet
"Heiliger Hain"**

Landkreis Gifhorn

Samtgemeinde Wesendorf
Gemeinde Wahrenholz

-  Grenze des Naturschutzgebietes
(Die Innenseite des grauen Rasterbandes kennzeichnet die Grenze des Naturschutzgebietes)
-  Acker gem. § 4 Abs. 3
-  Grünland gem. § 4 Abs. 4
-  Moorwälder, Kiefern-, Fichten- und Birken-Pionierwälder gem. § 4 Abs. 5 Nr. 2
-  Alte bodensaure Eichenwälder gem. § 4 Abs. 5 Nr. 3
-  Bereich, in dem das gesetzliche Betretensverbot nicht gilt



Landkreis Gifhorn
Schlossplatz 1
38518 Gifhorn

gez. Marion Lau (Landrätin)

Maßstab 1 : 5.000

Karte 1

Quelle: Auszug aus den Geobasisdaten der Niedersächsischen Vermessungs- und Katasterverwaltung, © 2006

