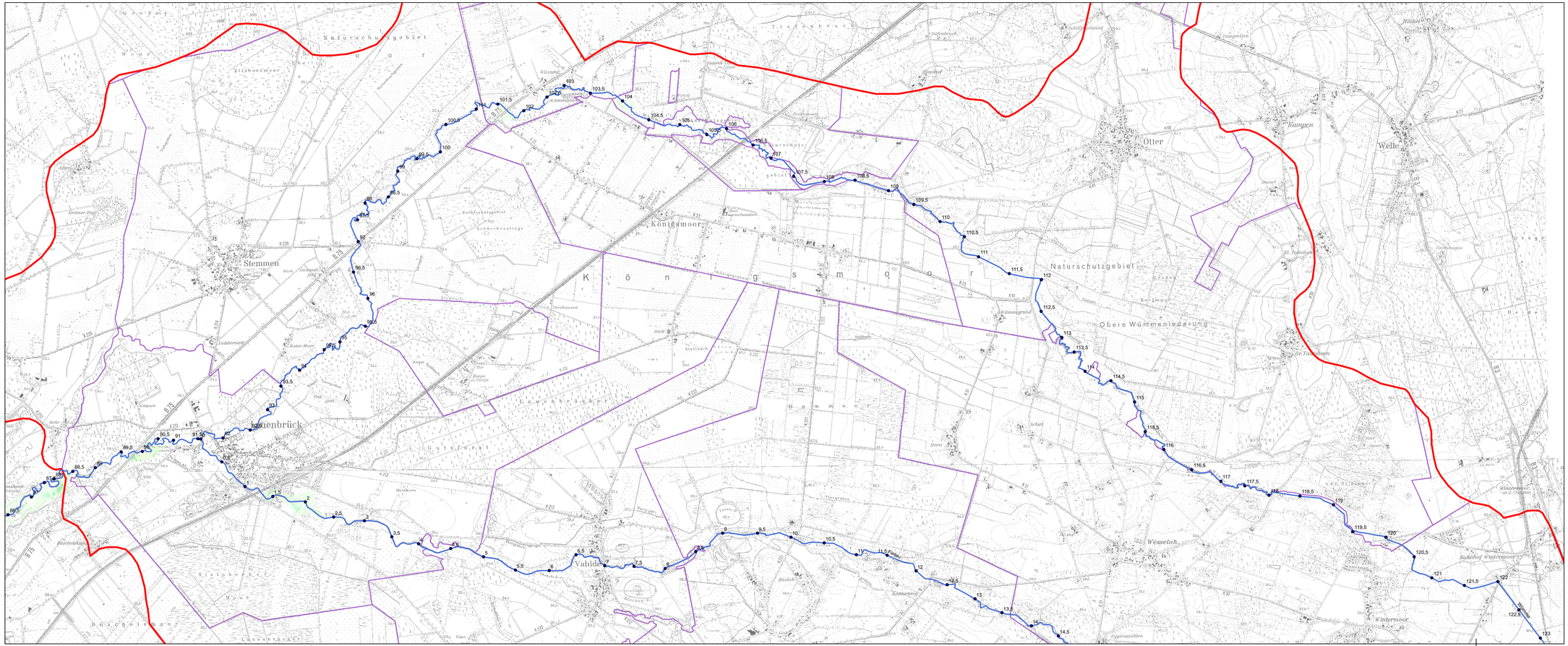

Teileinzugsgebiet

HWSP - Gewässer

Gemeindegrenzen

Überflutungsflächen/-tiefen HQ_5

- 0 - 50 cm
- 51 - 100 cm
- 101 - 150 cm
- > 150 cm

Hochwasserschutzplan Wümme

Lageplan HQ_5 Maßstab 1:25.000	**Anl. 3.1**

Teileinzugsgebiet

Wümme oberhalb Rehrbach, Fintau

NLWKN Niedersächsischer Landesbetrieb für Wasserwirtschaft, Küsten- und Naturschutz
Betriebsstelle Verden, Juli 2007

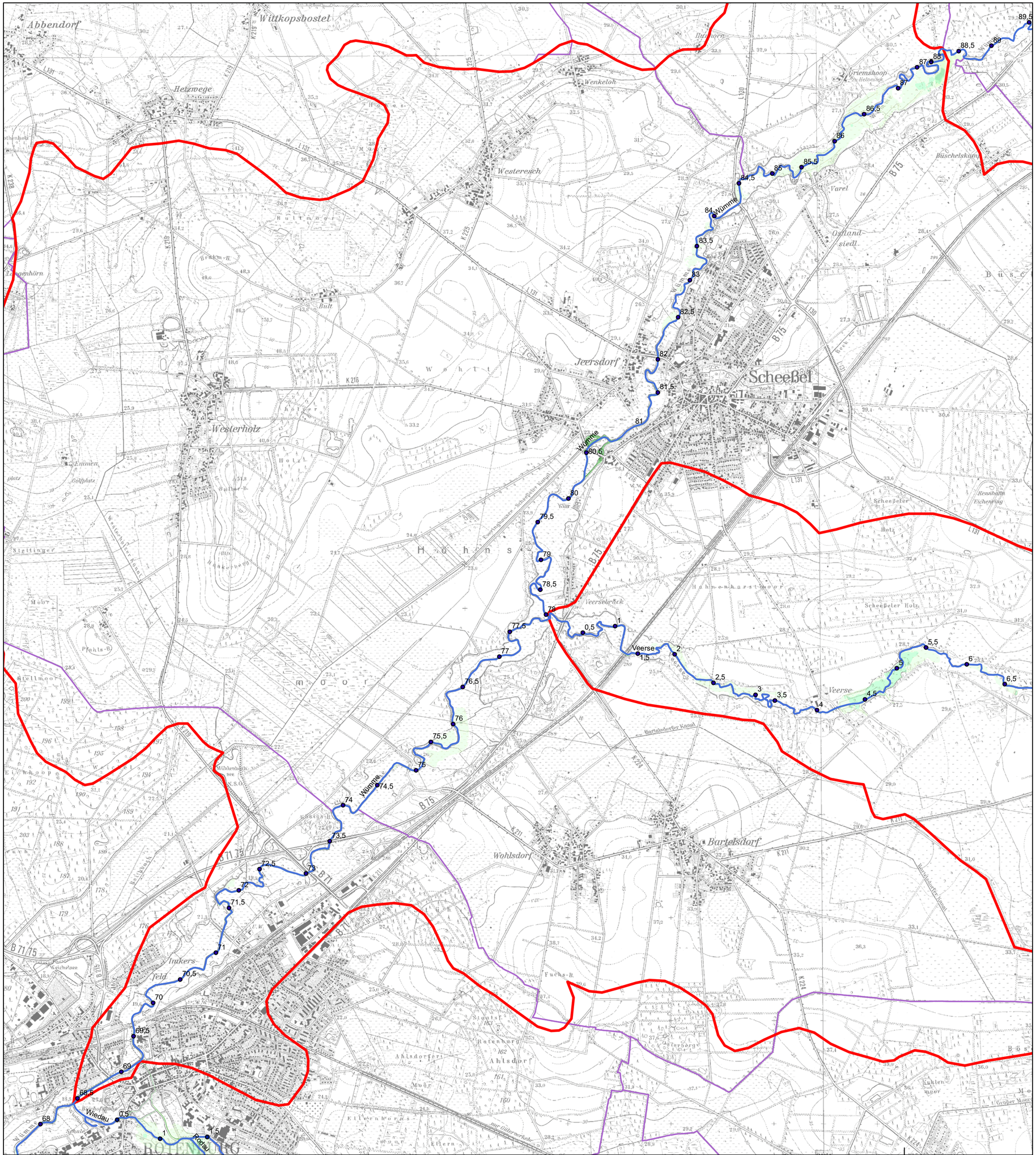

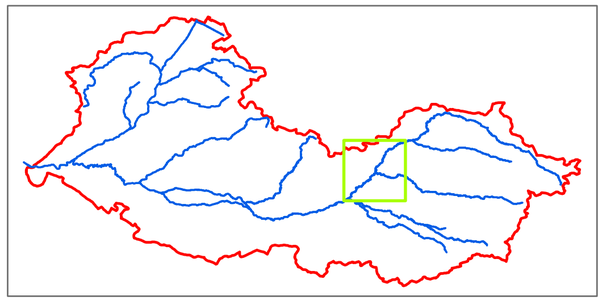

Teileinzugsgebiet

HWSP - Gewässer

Gemeindegrenzen

Überflutungsflächen/-tiefen HQ 5

- 0 - 50 cm
- 51 - 100 cm
- 101 - 150 cm
- > 150 cm

Hochwasserschutzplan Wümme

Lageplan HQ 5 Maßstab 1:25.000	Anl. 3.2

Teileinzugsgebiet

Wümme oberhalb Wiedau bis Rehrbach

NLWKN
Niedersächsischer Landesbetrieb für Wasserwirtschaft, Küsten- und Naturschutz
Betriebsstelle Verden , Juli 2007

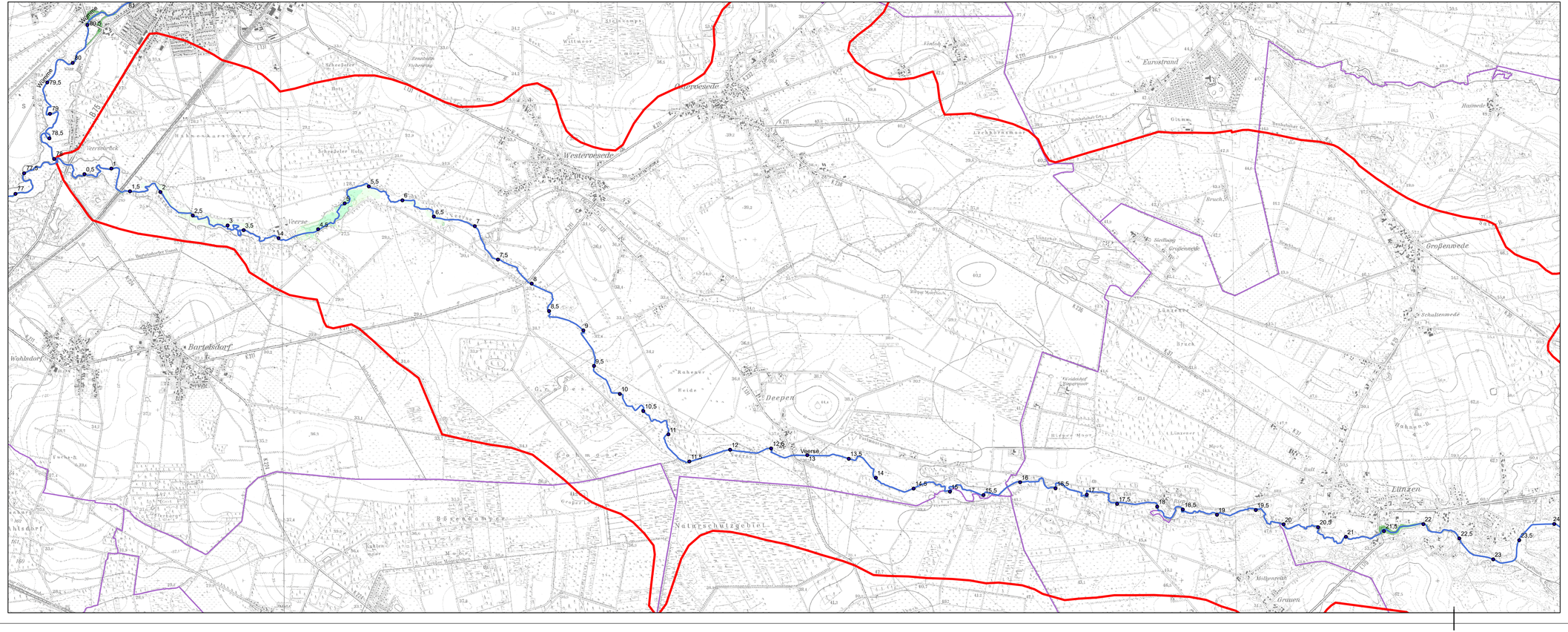

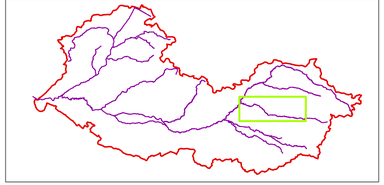

Teileinzugsgebiet

HWSP - Gewässer

Gemeindegrenzen

Überflutungsflächen/-tiefen HQ 5

0 - 50 cm

51 - 100 cm

101 - 150 cm

> 150 cm

Hochwasserschutzplan Wümme

Lageplan HQ 5

Maßstab 1:25.000

Anl. 3.3

Teileinzugsgebiet

Veerse

Niedersächsischer Landesbetrieb für Wasserwirtschaft, Küsten- und Naturschutz

NLWKN

Betriebsstelle Verden, Juli 2007

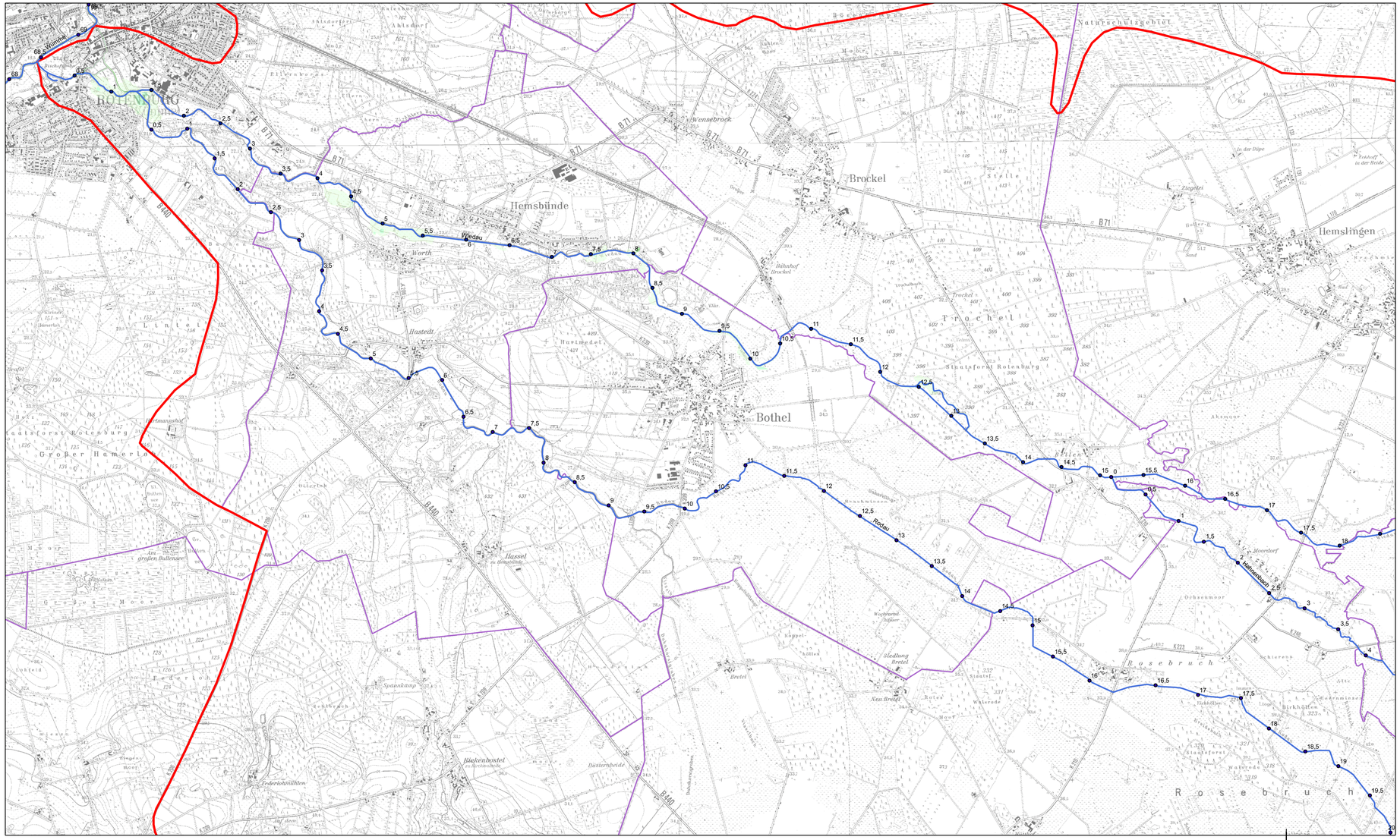
Wümme
Wiedau
Rodau
Hahnenbach
Hemsbünde
Brockel
Bothel
Hemslingen
Rotenburg
Naturschutzgebiet
Wensebrock
Hustedt
Hassel
Moordorf
Rosebruch
Großer Hamerloh
Großes Moor
Trochel
Staatsforst Rotenburg
Bremervörder Straße
Bahnhofstraße
Hauptstraße
Dorfstraße
Kirchstraße
Kirchweg
Am Bahnhof
Am Sportplatz
Am Kampe
Am Moor
Am Wiesenkamp
Am Wiesenweg
Am Wiesenbrink
Am Bullenkamp
Am Bullenkamp
Am Bullenkamp

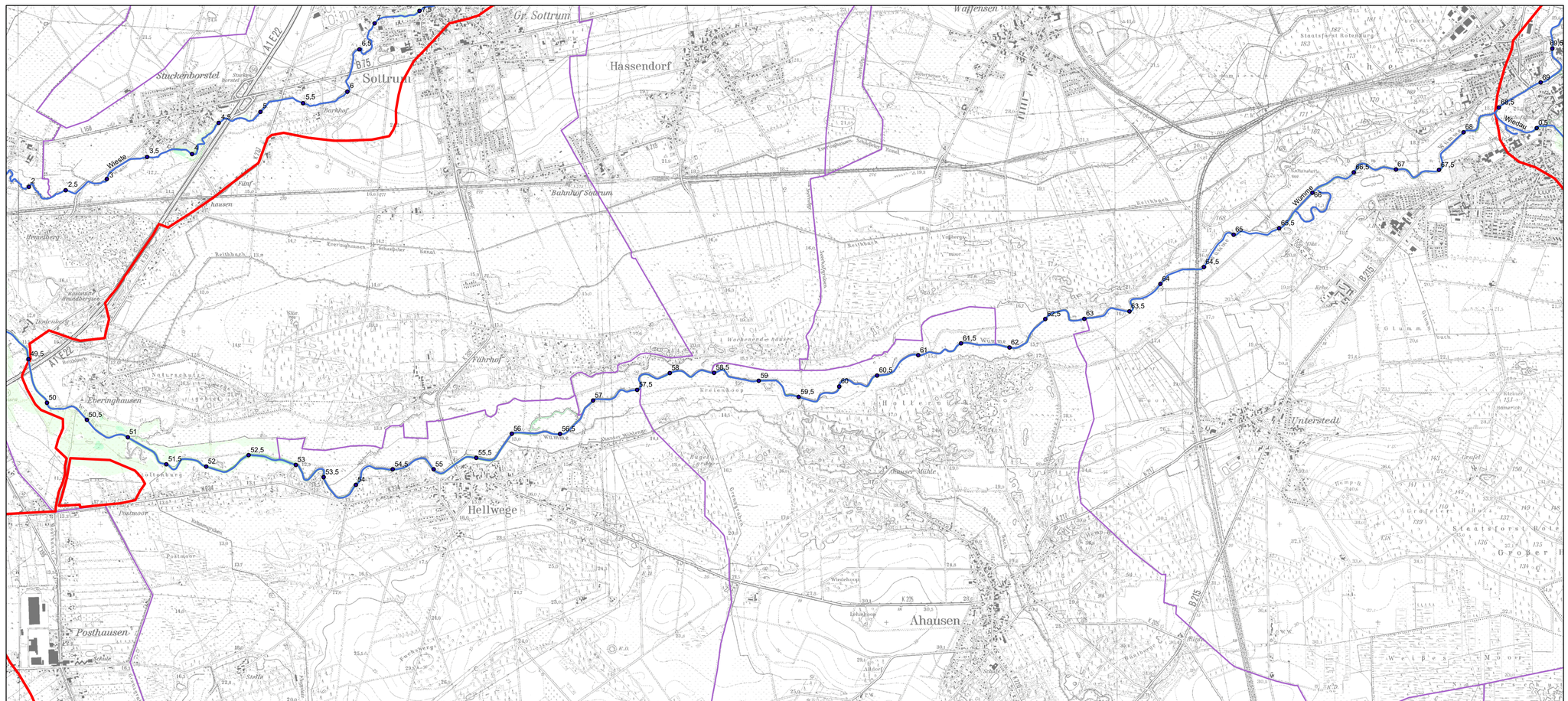

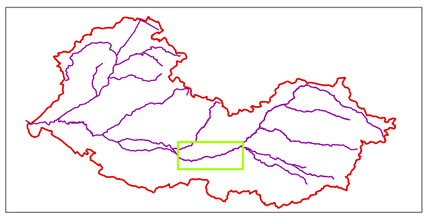

Teileinzugsgebiet

HWSP - Gewässer

Gemeindegrenzen

Überflutungsflächen/-tiefen HQ_5

- 0 - 50 cm
- 51 - 100 cm
- 101 - 150 cm
- > 150 cm

Hochwasserschutzplan Wümme

Lageplan HQ_5 Maßstab 1:25.000	Anl. 3.5

Teileinzugsgebiet

Wümme oberhalb Reithbach bis Wiedau

NLWKN Niedersächsischer Landesbetrieb für Wasserwirtschaft, Küsten- und Naturschutz
Betriebsstelle Verden, Juli 2007

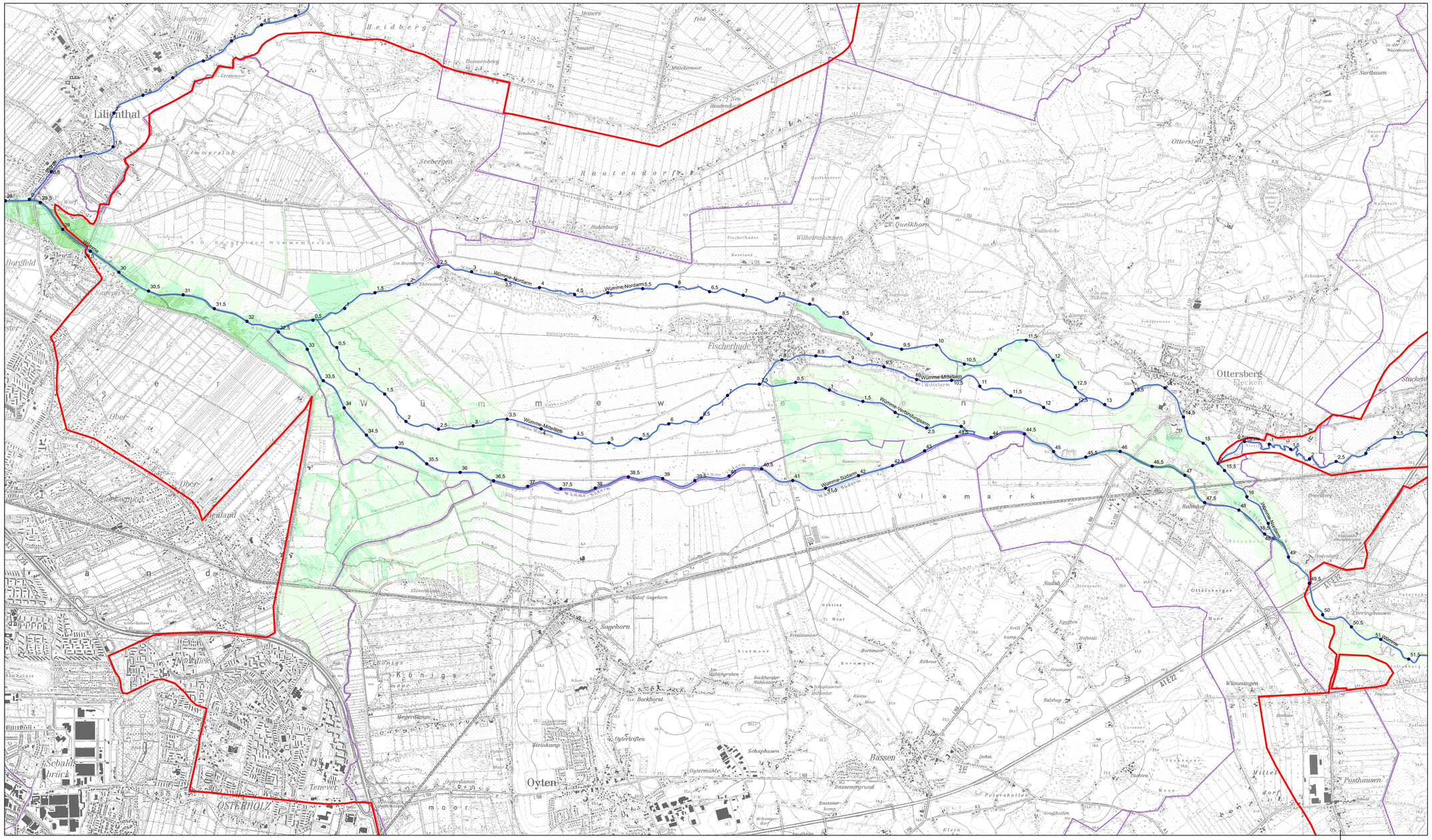
Lilienthal
Wümme-Nordarm
Wümme-Mittelarm
Wümme-Verbindungsarm
Wümme-Südarm
Fischerhude
Ottersberg
Ottersteidl
Quelkhorn
Wilhelmshausen
Seebergen
Borgfeld
Oberneuland
Sagehorn
Oyten
Bassen
Schaphusen
Posthausen
Wümmingen
Tenever
ÖSTERHOLZ
Sebaldsbrück
Knoll
Stuckenborstel
Narthausen
Ottersberger Moor
Bockhorst
Steinkamp
Oytermühle
Oytertriften
Meyerdamm
Pyterdamm
Bassengrund
Peterscholten
Großholten
Wümmeniederung
Wümmewiesen
Wümmeniederung
Wümmeniederung
Wümmeniederung

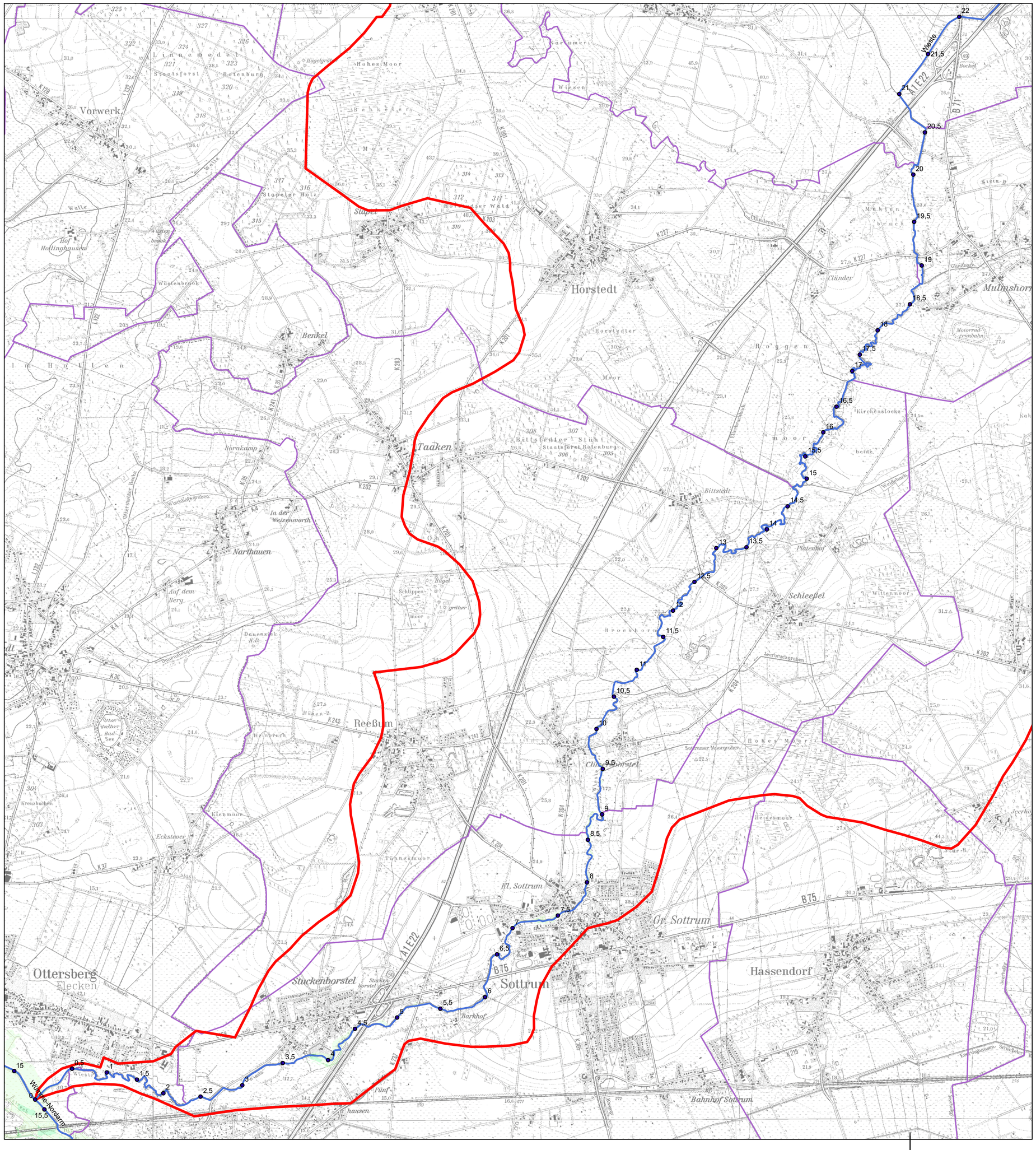
Vorwerk
Horstedt
Taaken
Narthauen
Reeßum
Ottersberg
Flecken
Sottrum
Gr. Sottrum
Hl. Sottrum
Hassendorf
Stuckenborstel
Schleeßel
Bittstedt
Wieste
Wümme
Wümme-Nordarm
A1E22
B75
B71
K201
K202
K203
K227
K242
K204
K37
K35
K36
K241
K215
K201
K201
K201

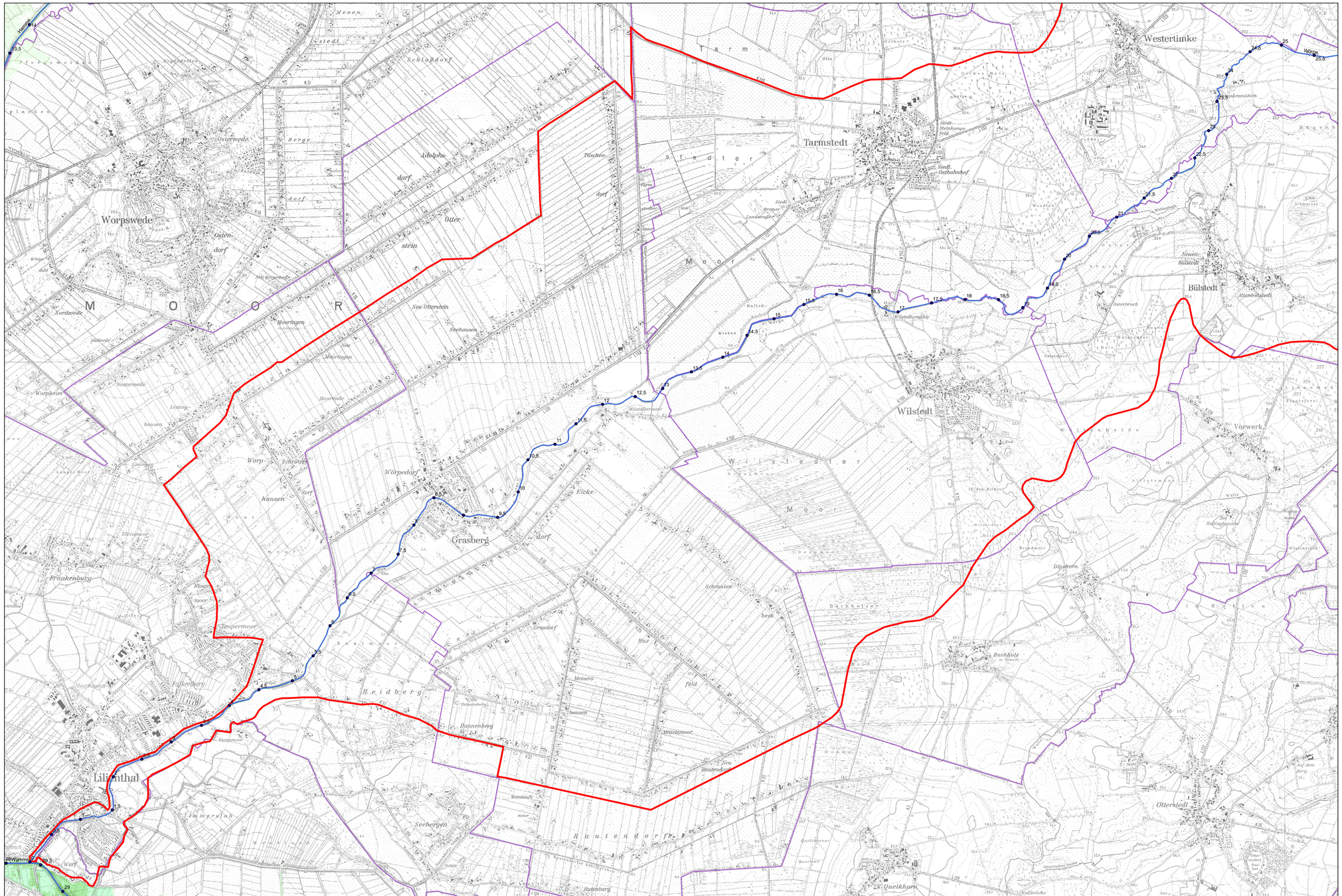

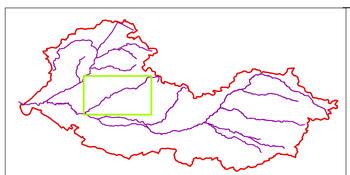

Teileinzugsgebiet

HWSP - Gewässer

Gemeindegrenzen

Überflutungsflächen/-tiefen HQ_5

- 0 - 50 cm
- 51 - 100 cm
- 101 - 150 cm
- > 150 cm

Hochwasserschutzplan Wümme

Lageplan HQ_5 Maßstab 1:25.000	Anl. 3.8

Teileinzugsgebiet

Wörpe

Niedersächsischer Landesbetrieb für Wasserwirtschaft, Küsten- und Naturschutz
NLWKN
Betriebsstelle Verden, Juli 2007

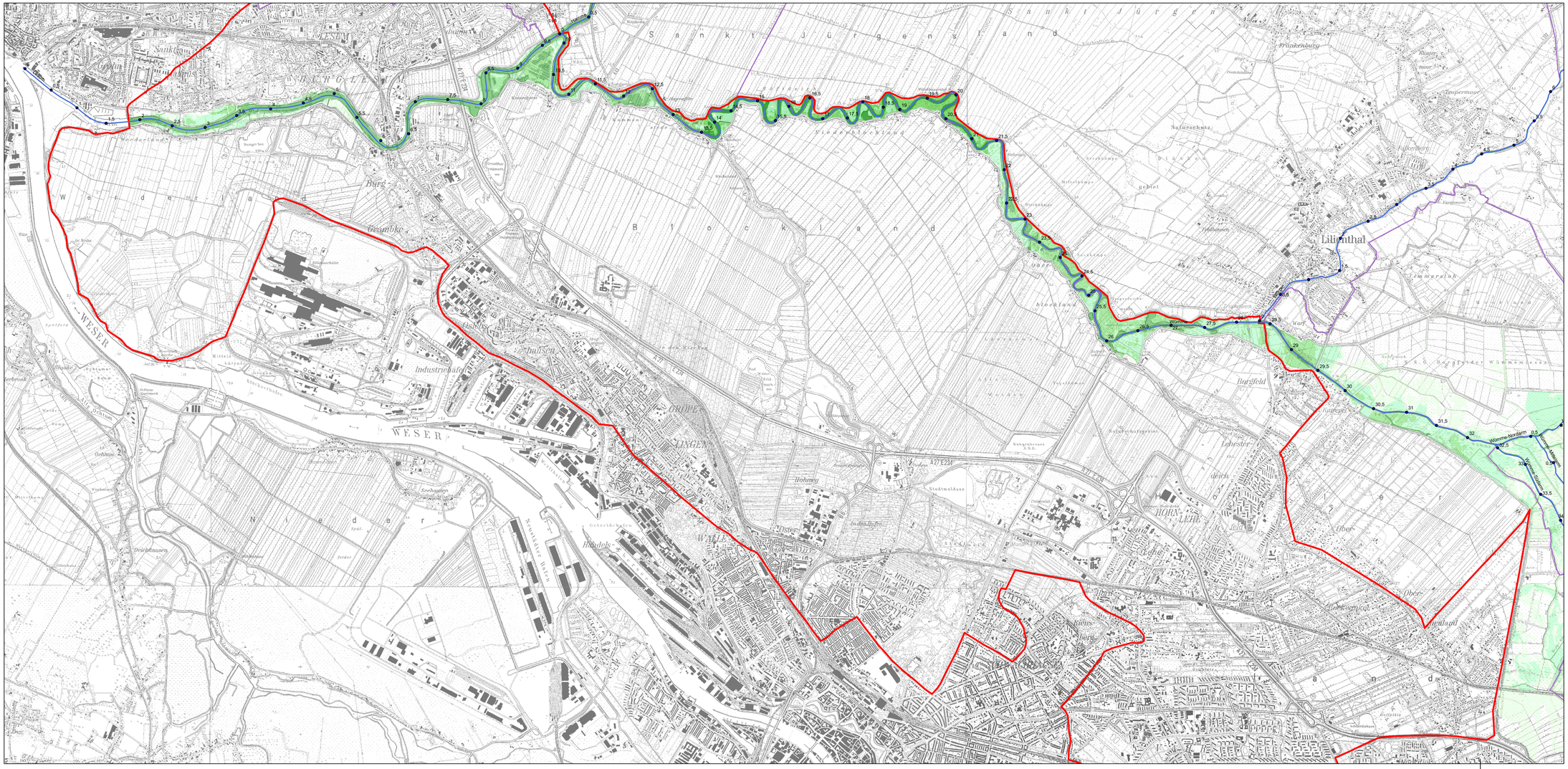
Sankt Jürgens Land
Blocklande
Wedelande
Niederlande
Lilienthal
Worpswede
Fischerhude
Fischerhuder Moor
Fischerhuder Moorbach
Wümme
Wümme-Nordarm
Wümme-Südarm
Wümme-Stadtarm
Wümme-Altarm
Wümme-Altarm
Wümme-Alt

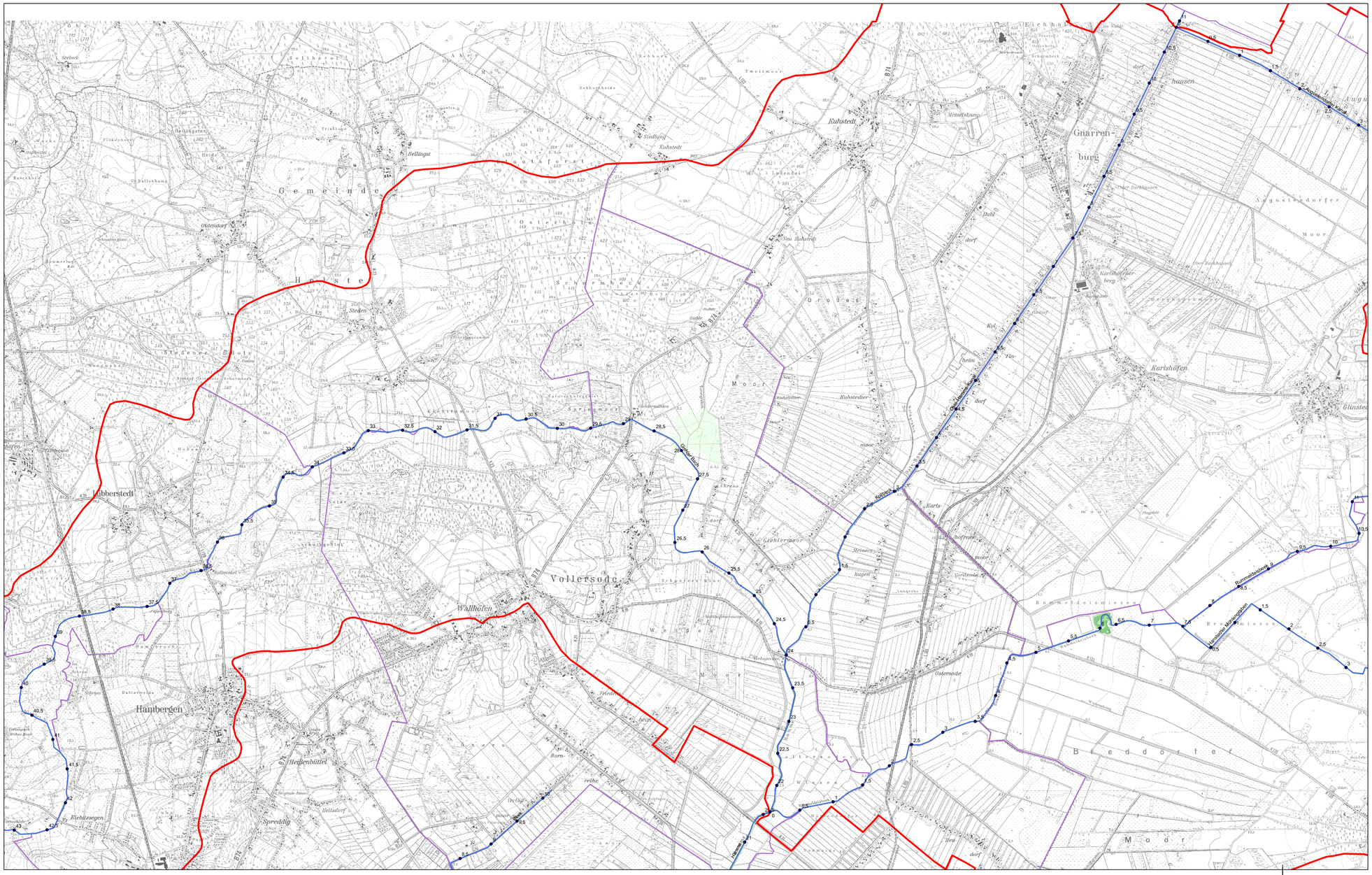
Vollersode
Hambergen
Lübberstedt
Wallhöfen
Heilenbüttel
Spreddig
Riehlzesgen
Kuhstedt
Guarrenburg
Karlshöfen
Ostersode
Giehler Bach
Rummeldeisbeek
Augustendorfer Moor
Bleddorfer Moor
Großes Moor
Springmoor
Kuhstedter Moor
Kuhstedter Moor
Kuhstedter Mo

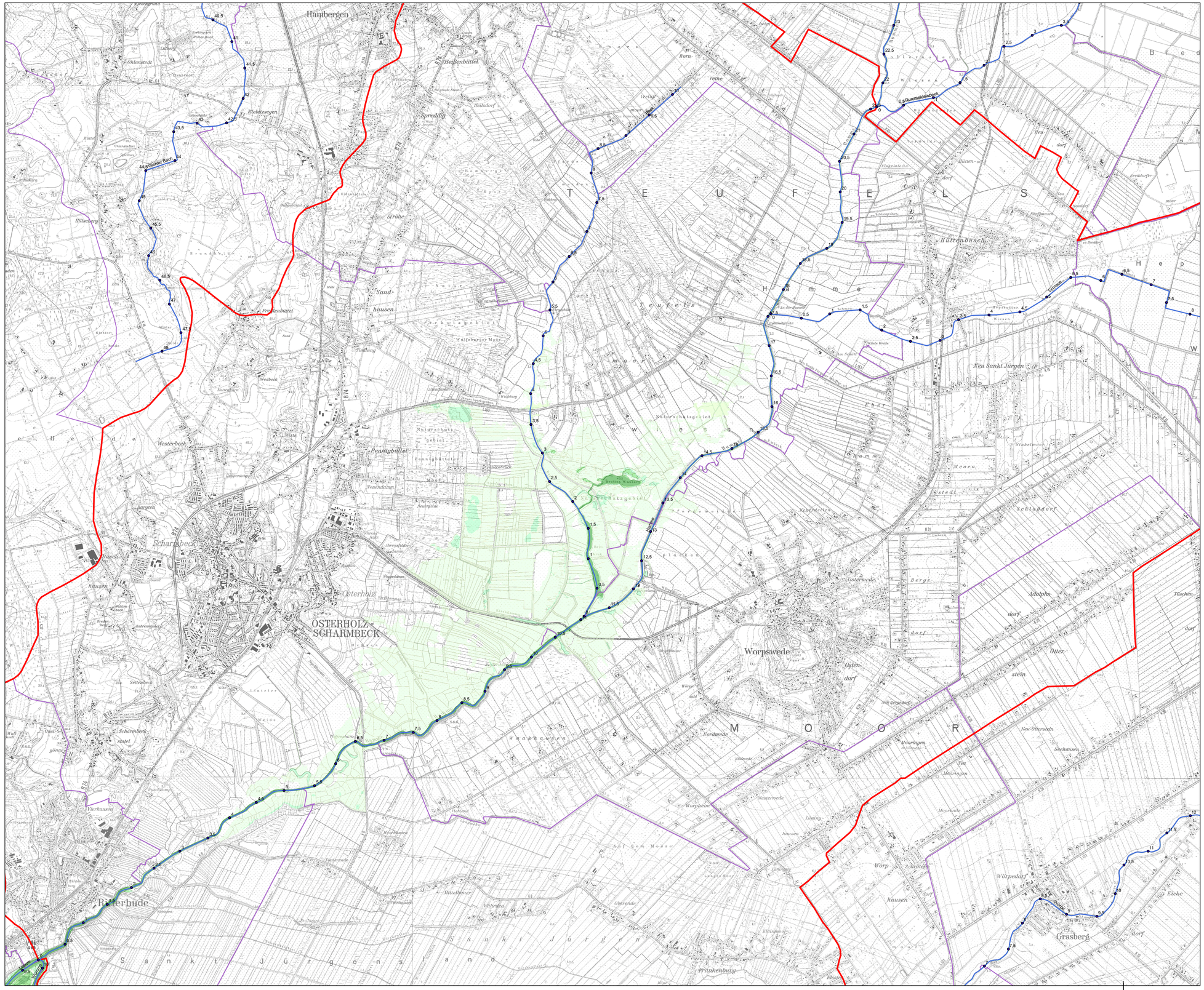
Hambergen
Heißenbüttel
Riehlzweegen
Spreddig
Sandhausen
Freudenbüttel
Westerbeck
Peamgbüttel
Scharmbeck
OSTERHOLZ-SCHARMBECK
Osterholz
Wörpswede
Hüttenbusch
Neu Sankt Jürgen
Rotenhude
Grasberg
Wümme
Schmoo
Hamme
Beek
Hamme-Teufelsmoor
Wiesen
Moor
Teufelsmoor
Naturschutzgebiet
Sankt Jürgensland
Frankenburg
Worpswede
Nordwede
Worpheim
Worpedorf
Otterstein
Adolphsdorf
Schönadorf
Meyen
Stedt
Tüschendorf
Eicke
Grasberg
Seehausen
Neu-Otterstein
Moorriegen
Neu Moorriegen
Vierhausen
Mittelhamer
Wilhrden
Oberende
Auf dem Moore
Wüstes Moor
Wolfsburger Moor
Wolfsburg
Strühe
Ohlenstedt
Hüttenbusch
Hüttenbusch
Hüttenbusch