

15. Änderung der Verordnung über das Landschaftsschutzgebiet „Harz (Landkreis Goslar)“

Aufgrund der §§ 14, 19 und 32 Niedersächsisches Naturschutzgesetz (NNatSchG) vom 19. Februar 2010 (Nds. GVBl. 2010, S.104) zuletzt geändert durch Art. 1 Änderungsgesetz zum Naturschutzgesetz vom 29.01.2025 (Nds. GVBl. Nr. 5) in Verbindung mit den §§ 22 und 26 Bundesnaturschutzgesetz (BNatSchG) vom 29.07.2009 (BGBl. I S.2542), zuletzt geändert durch Art. 48 Viertes Bürokratieentlastungsgesetz vom 23.10.2024 (BGBl. 2024 I Nr. 323) wird verordnet:

§ 1

Die Grenzen des mit der Verordnung über das Landschaftsschutzgebiet „Harz (Landkreis Goslar)“ vom 07.12.2010 (Amtsblatt f. d. Landkreis Goslar vom 30.12.2010, S. 256), zuletzt geändert durch die 14. Änderung der Verordnung über das Landschaftsschutzgebiet „Harz (Landkreis Goslar)“ vom 29.01.2025, festgesetzten Landschaftsschutzgebietes werden im Bereich der Stadt Bad Harzburg „Kaltes Tal“ neu festgesetzt.

Die Grenzen der Schutzzone T (Tourismus) werden im Bereich der Stadt Bad Harzburg „An der Rennbahn, Bündheim“ neu festgesetzt,

Die veränderten Grenzen ergeben sich aus § 2.

§ 2

Der für das Landschaftsschutzgebiet „Harz (Landkreis Goslar)“ vom 07.12.2010 maßgebliche Kartensatz erhält folgende Fassung:

Anhang C – Übersichtskarte im Maßstab 1:200.000 mit folgender Maßgabe:

Anhang C/14 wird ersetzt durch Anhang C/15

Anhang D – 1 Deckblatt und 160 Detailkarten im Maßstab 1:10.000 mit folgender Maßgabe:

Blatt 45 wird ersetzt durch Blatt 45/15,

Blatt 62/10 wird ersetzt durch Blatt 62/15

§ 3

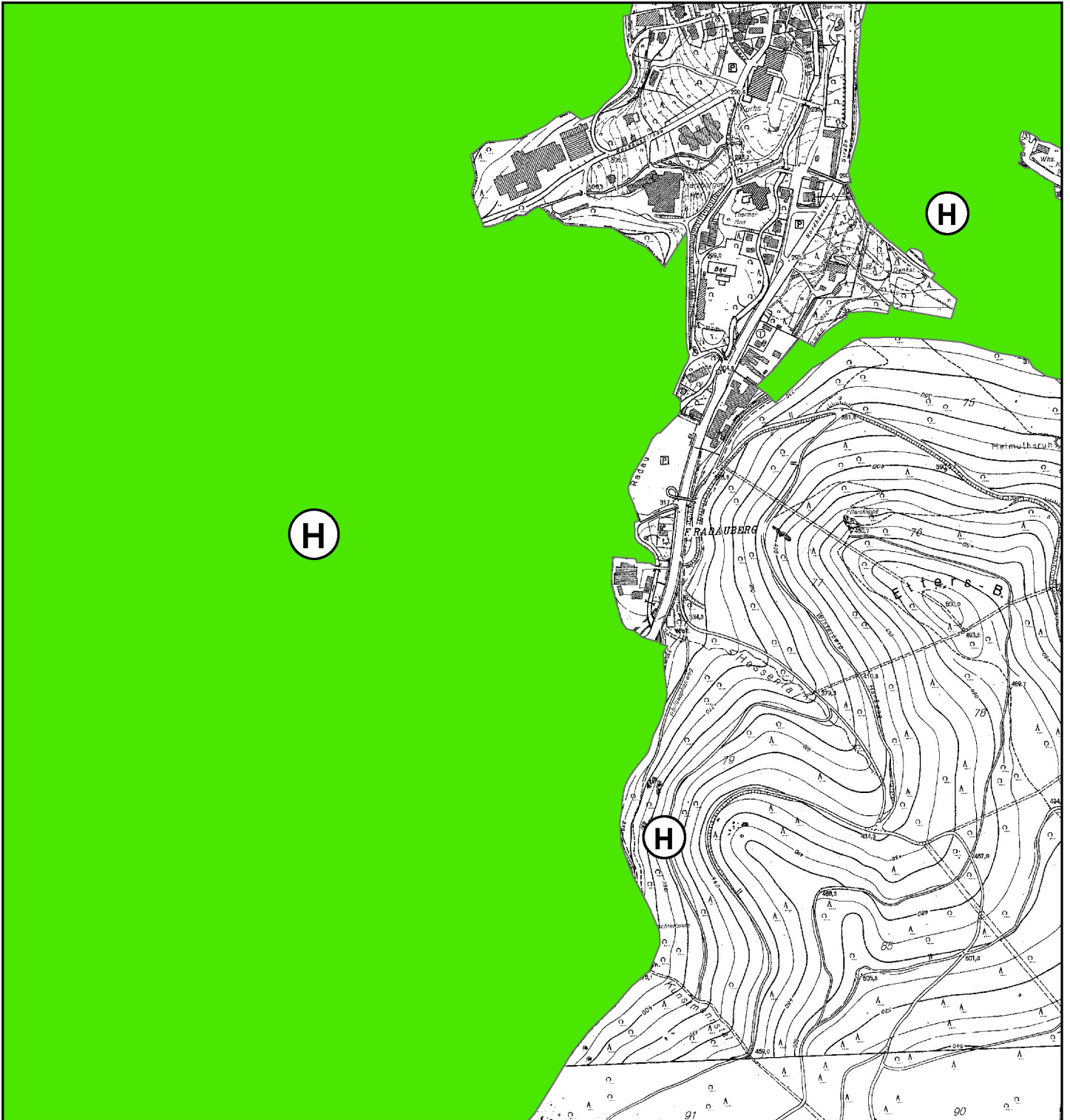
Diese Verordnung tritt am Tage nach ihrer Verkündung im Amtsblatt Landkreis Goslar in Kraft.

Goslar, den 29.10.2025

Gez.

Dr. Alexander Saipa

Landrat






**Maßgebliche Karte im Maßstab 1:10.000
 zur 15. Änderung der Verordnung über das
 Landschaftsschutzgebiet "Harz (Landkreis Goslar)"
 Kartengrundlage DGK 5**

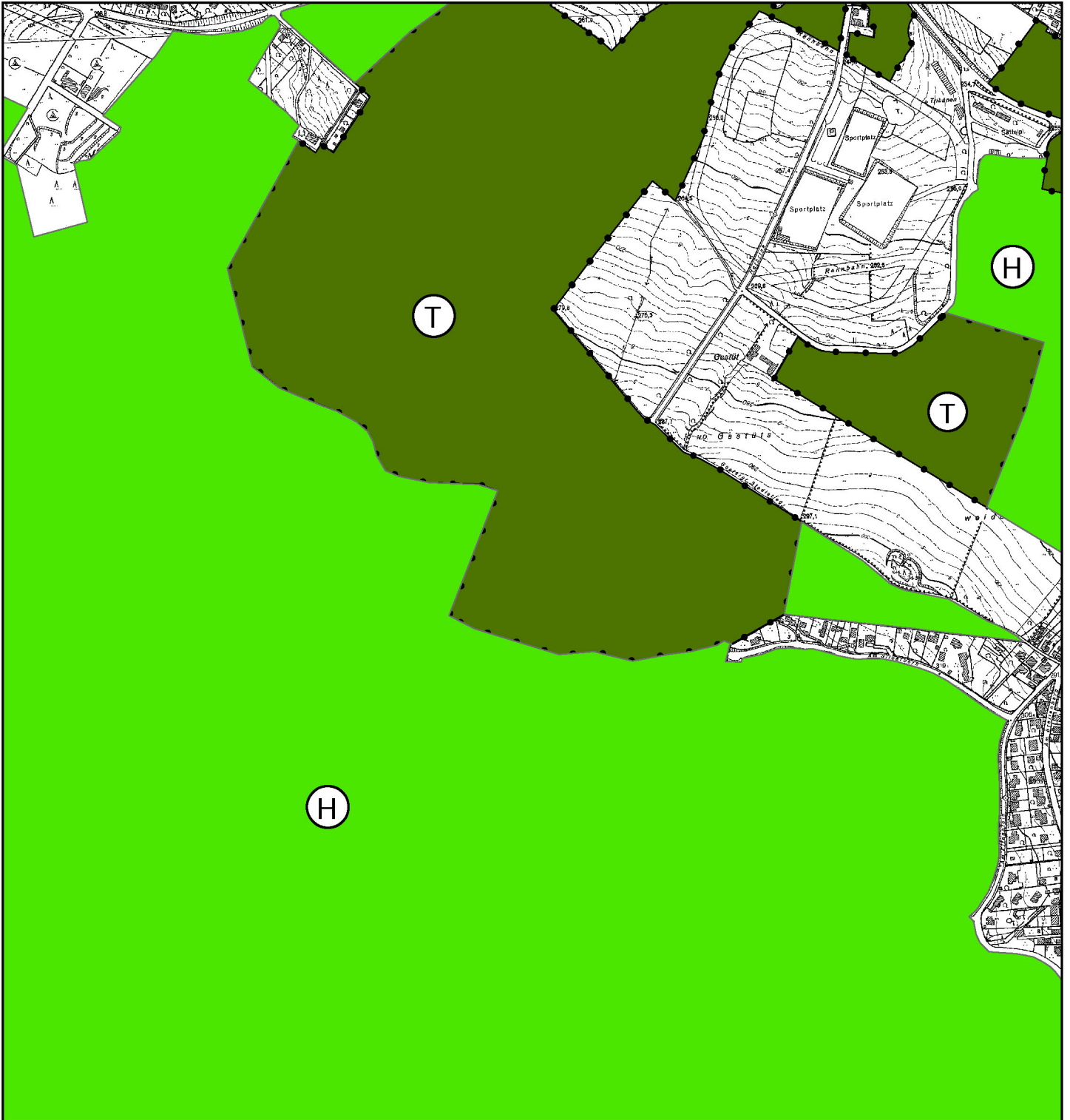
1:10.000

Goslar, den 29.10.2025

**Dr. Alexander Saipa
 Landrat**

Legende

-  LSG Harz Hauptzone
-  Schutzzone N
-  Schutzzone T



Maßgebliche Karte im Maßstab 1:10.000
 zur 15. Änderung der Verordnung über das
 Landschaftsschutzgebiet "Harz (Landkreis Goslar)"
 Kartengrundlage DGK 5




1:10.000

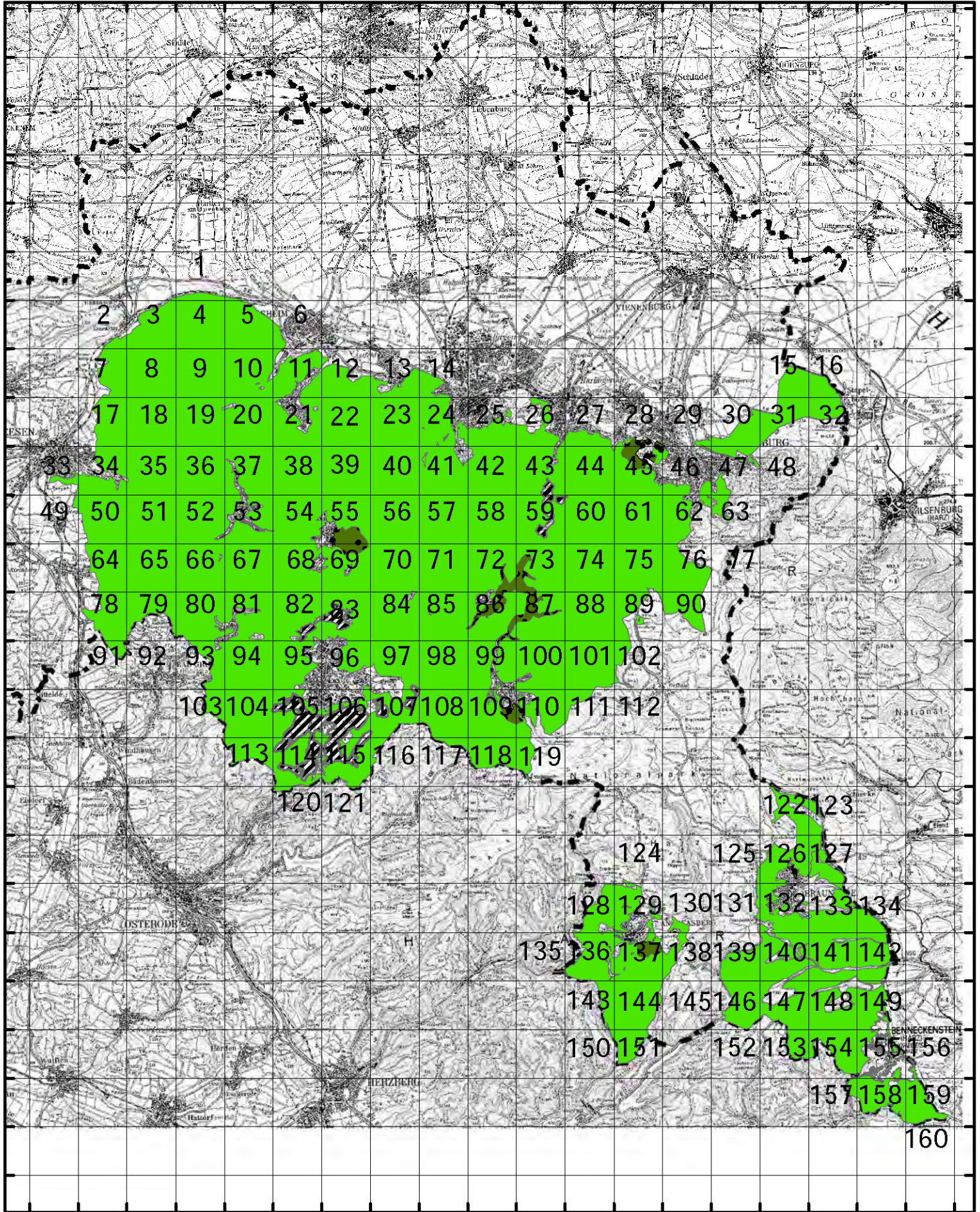
Goslar, den 29.10.2025

Dr. Alexander Saipa
 Landrat



Legende

-  LSG Harz Hauptzone
-  Schutzzone N
-  Schutzzone T



Landschaftsschutzgebiet
 "Harz (Landkreis Goslar)"
 15. Änderung