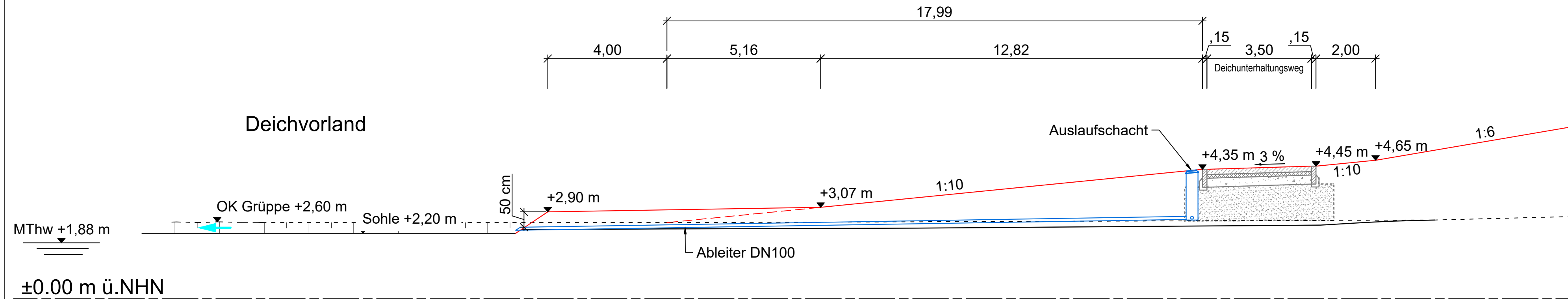
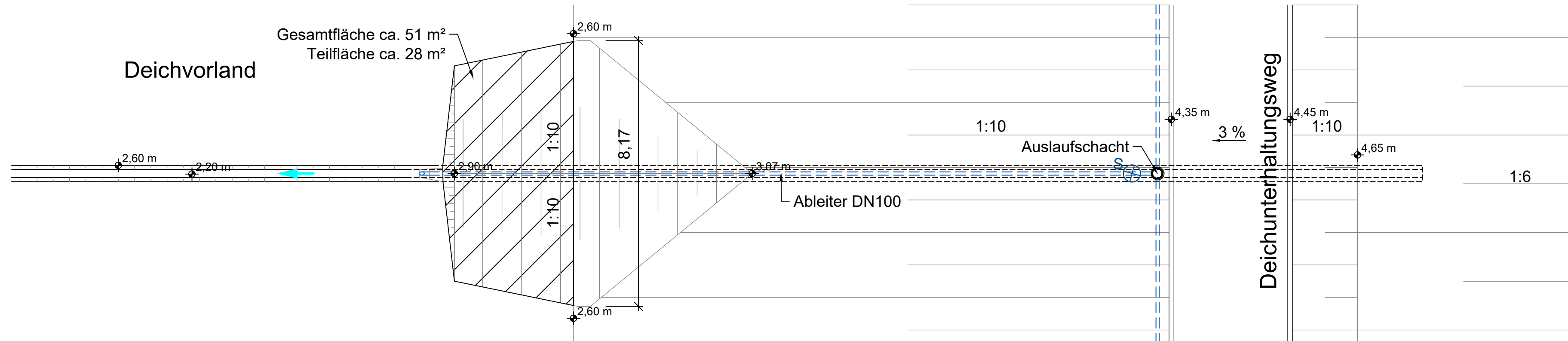


Regelquerschnitt Grütpe



Draufsicht Grütpe



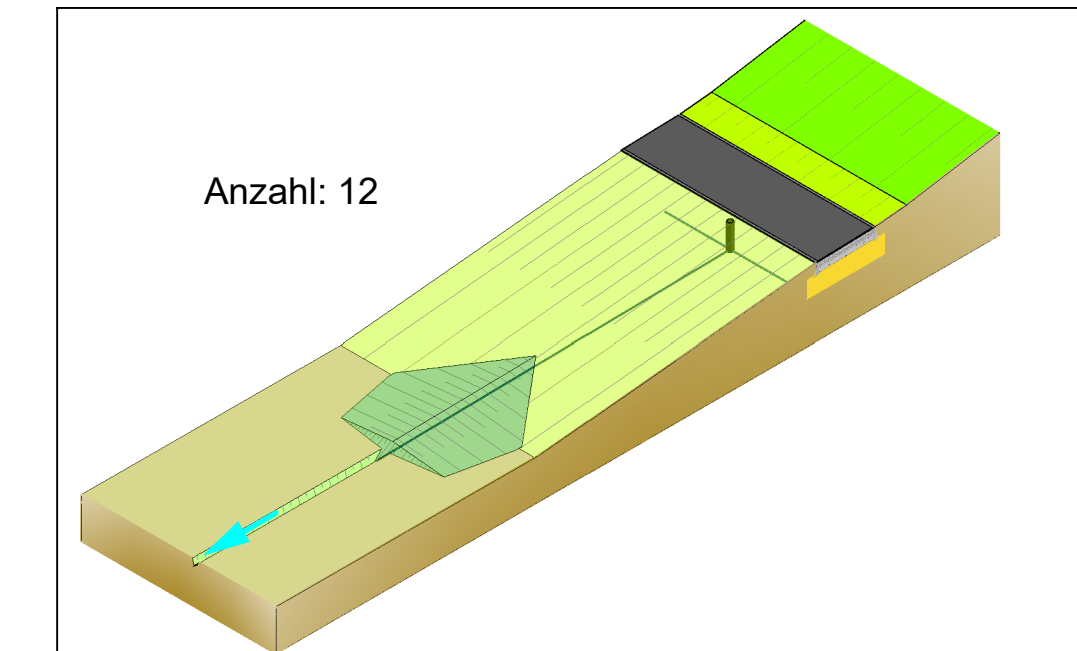
Legende

Bestand

- Unterkante Grütpe
- - - - Oberkante vorhandenes Gelände

Planung

- Neues Profil
- Deichunterhaltungsweg
- Ableiter DN100
- ➔ Grütpe
- ⊕ Auslaufschacht



c				
b				
a				
Nr.	geändert / ergänzt	Datum	Bearbeiter/in	gezeichnet

Träger: **II. Oldenburgischer Deichband**

Projekt: **Erhöhung und Verstärkung des Hauptdeiches zwischen Jade - Wapeler Siel und Schweiburgermühle**

Plan- Bearbeitungsstatus: **Genehmigungsplanung**
 Höhenbezug: **NHN**
 Koordinatensystem: **UTM**
 Aktenzeichen: **62330-170-160**

Zeichnung: **Detail Grütpe**
 Maßstab: **1 : 100**
 Einheit: **m, cm**
 Anlage: **2.10**
 Blatt: **1**

Aufgestellt:	Niedersächsischer Landesbetrieb für Wasserwirtschaft, Küsten- und Naturschutz - Betriebsstelle Brake-Oldenburg - NLWKN	Datum	Name
gez.		10/2025	Baj.
bearb.		10/2025	Pan.
geprüft		10/2025	Ma.

Dienstgebäude Brake Tel: 04401/926-0 Heinestraße 1, 26919 Brake