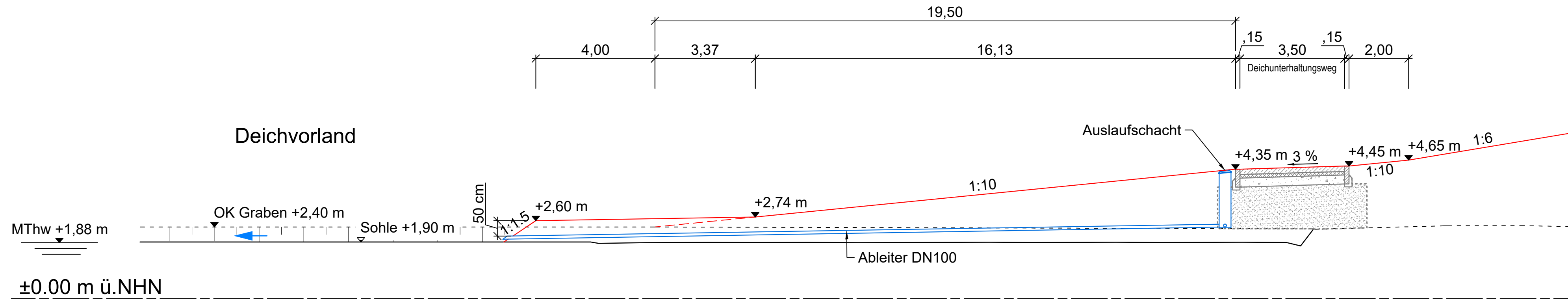
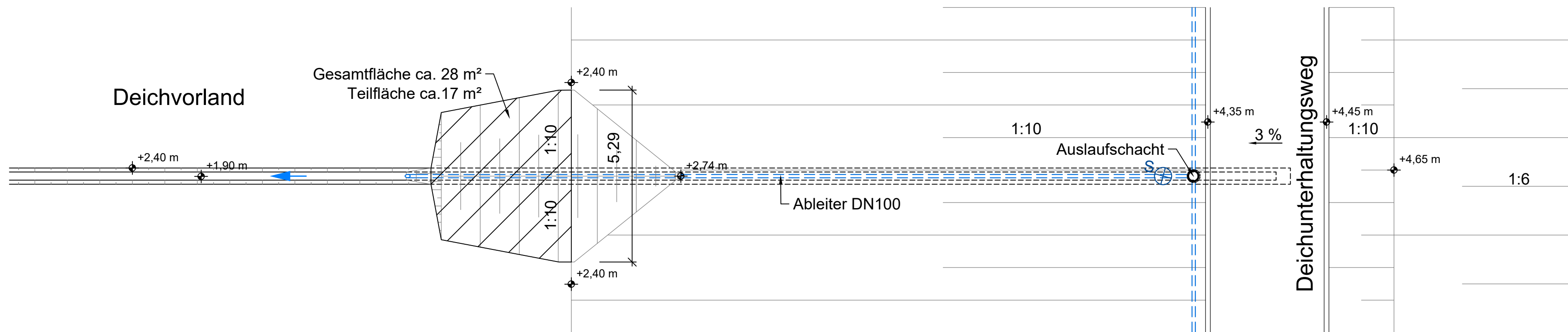


Regelquerschnitt Graben



Draufsicht Graben



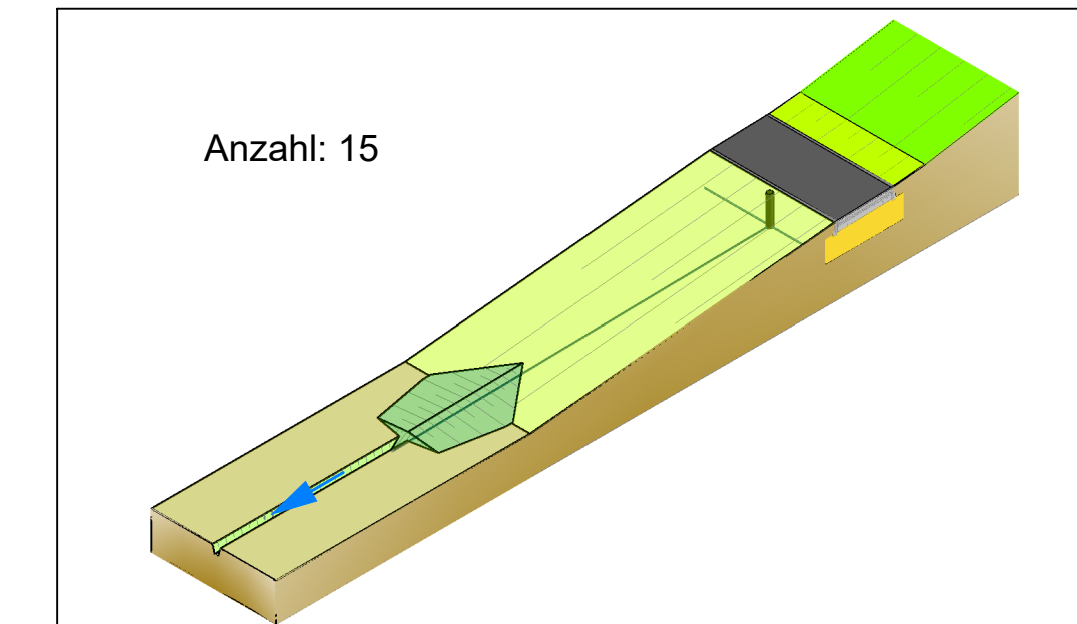
Legende

Bestand

- Unterkante Graben
- - - - Oberkante vorhandenes Gelände

Planung

- Neues Profil
- Deichunterhaltungsweg
- Ableiter DN100
- ➔ Graben
- ⊕ Auslaufschacht



c				
b				
a				
Nr.	geändert / ergänzt	Datum	Bearbeiter/in	gezeichnet

Träger: **II. Oldenburgischer Deichband**

Projekt: **Erhöhung und Verstärkung des Hauptdeiches zwischen Jade - Wapeler Siel und Schweiburgermühle**

Plan- Bearbeitungsstatus:	Höhenbezug: NHN	Koordinatensystem: UTM
Genehmigungsplanung	Aktenzeichen: 62330-170-160	
Zeichnung:	Maßstab: 1 : 100	Einheit: m, cm
Detail Graben	Anlage: 2.9	Blatt: 1

Aufgestellt:	Niedersächsischer Landesbetrieb für Wasserwirtschaft, Küsten- und Naturschutz - Betriebsstelle Brake-Oldenburg -	Datum	Name
gez.		10/2025	Baj.
bearb.		10/2025	Pan.
geprüft		10/2025	Ma.

Dienstgebäude Brake Tel: 04401/926-0 Heinestraße 1, 26919 Brake