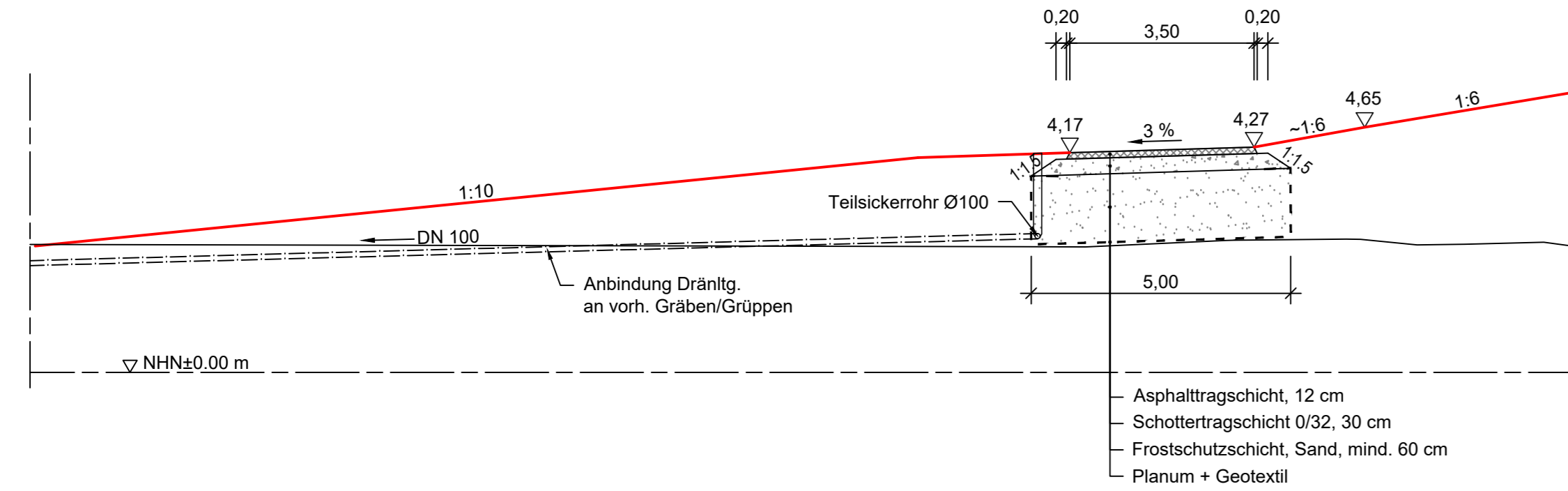
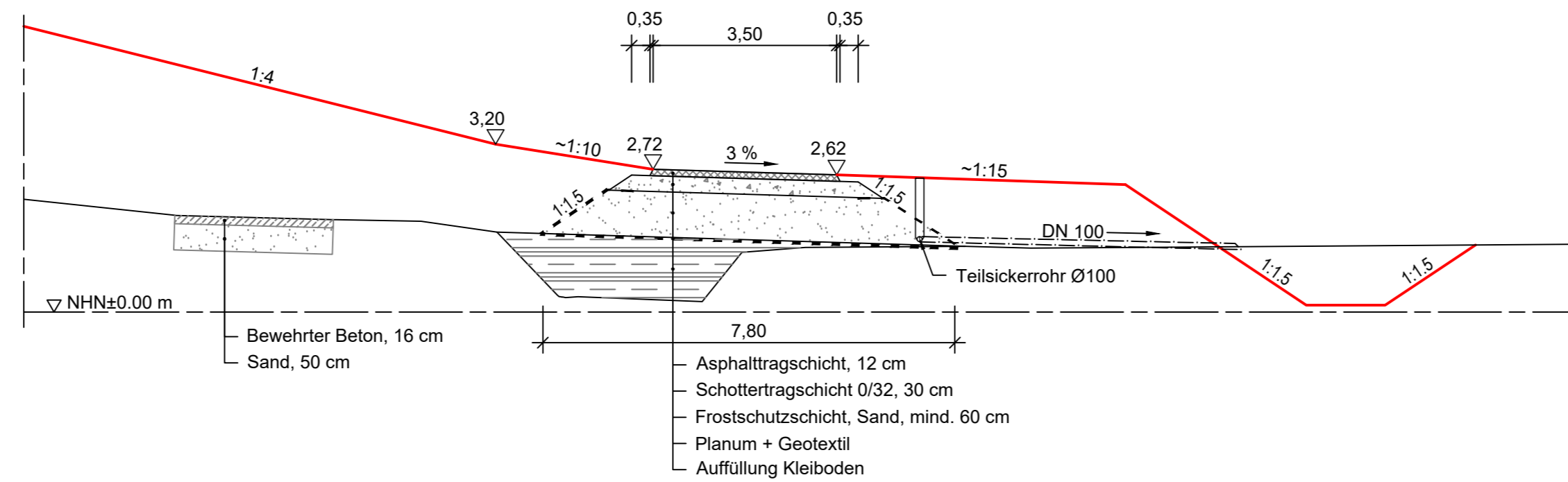


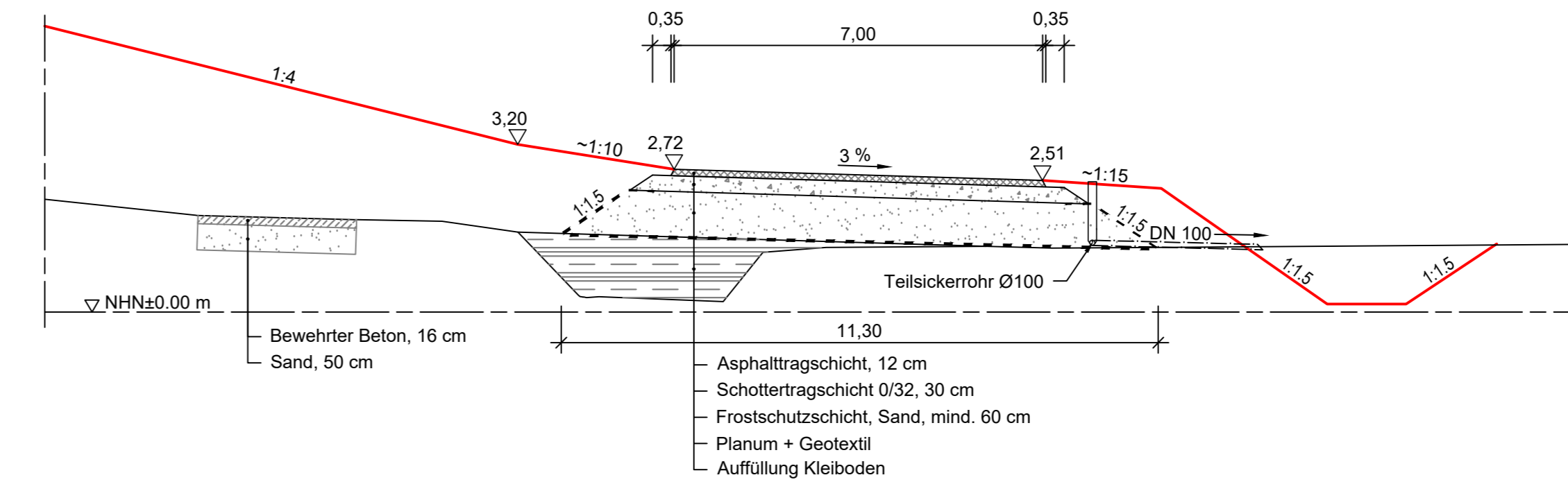
Baustraße außenseitig



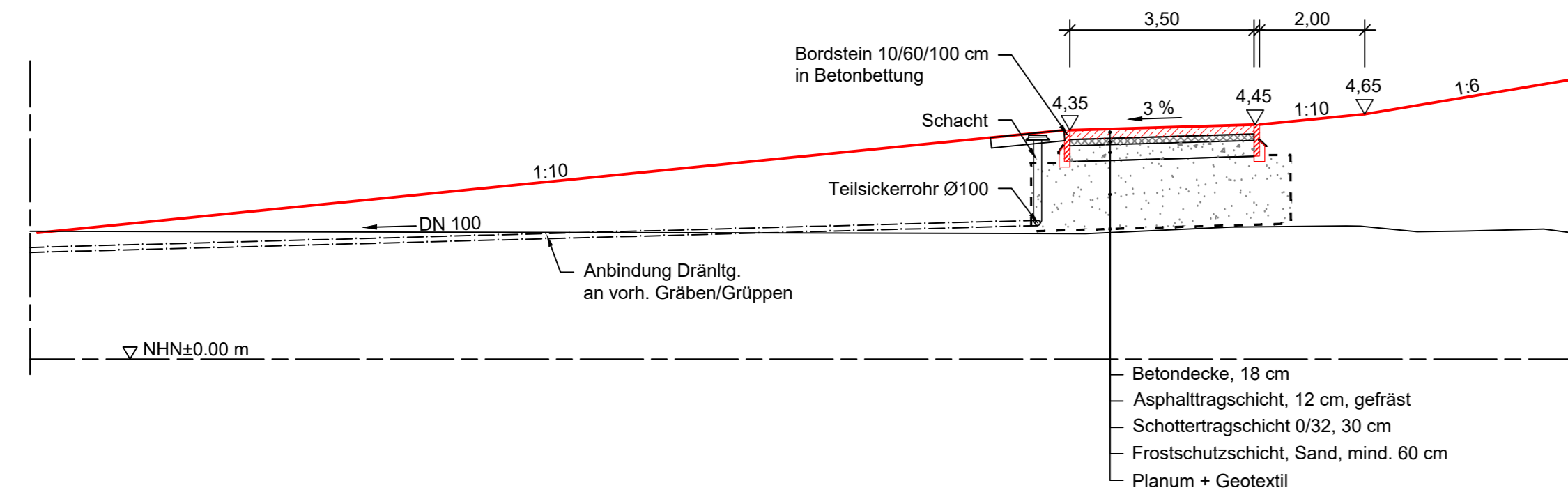
Baustraße binnenseitig



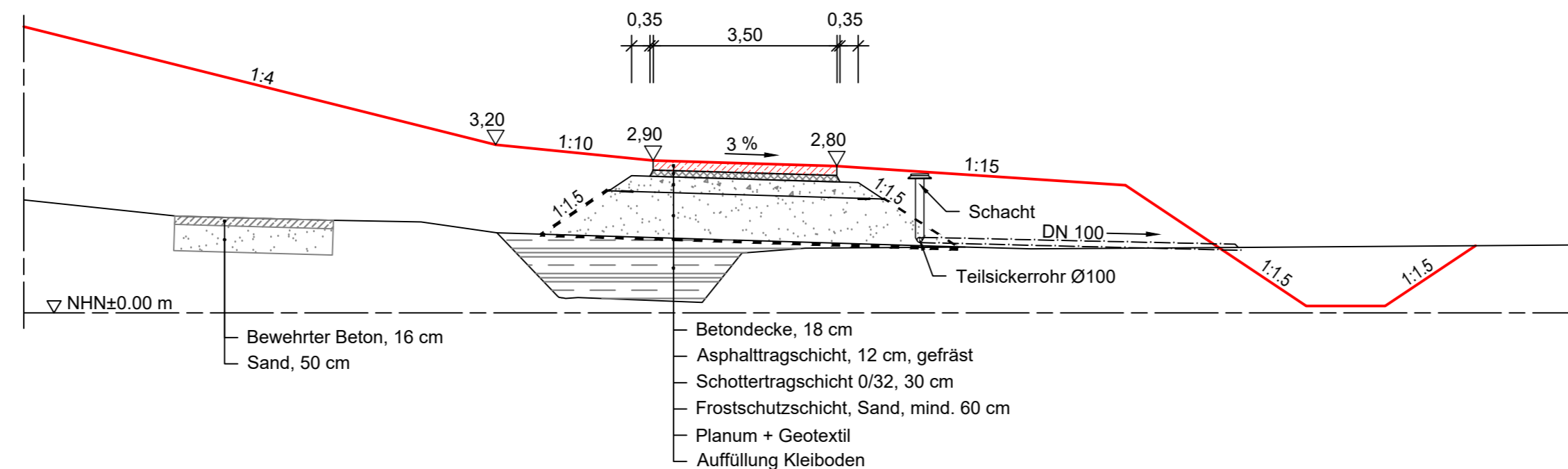
Baustraße mit Ausweichstelle



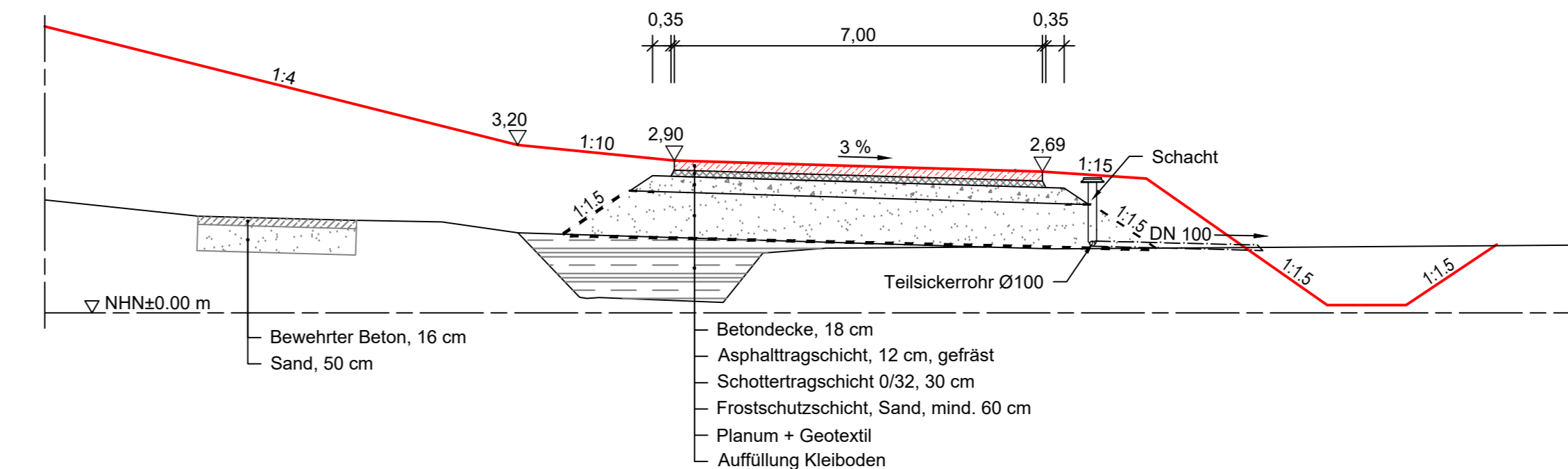
Deichunterhaltungsweg



Deichverteidigungsweg



Deichverteidigungsweg mit Ausweichstelle



| | | | | |
|--|---|--------------------|---------------|------------|
| c | | | | |
| b | | | | |
| a | | | | |
| Nr.: | geändert / ergänzt | Datum | Bearbeiter/in | gezeichnet |
| Träger: | II. Oldenburgischer Deichband | | | |
| Projekt: | Erhöhung und Verstärkung des Hauptdeiches zwischen Jade - Wapeler Siel und Schweiburgermühle | | | |
| Plan- Bearbeitungsstatus: | Höhenbezug: | Koordinatensystem: | | |
| Genehmigungsplanung | NHN | - | | |
| | Aktenzeichen: | 62330-170-160 | | |
| Zeichnung: | Maßstab: | Einheit: | | |
| Detail - Deichlängsweg | 1 : 100 | m, mm | | |
| Deichunterhaltungsweg, Deichverteidigungsweg | Anlage: | Blatt: | | |
| | 2.7 | 1 | | |
| Aufgestellt: | | Datum | Name | |
| Niedersächsischer Landesbetrieb für Wasserwirtschaft, Küsten- und Naturschutz - Betriebsstelle Brake-Oldenburg - | gez. | 10/2025 | Baj. | |
| Dienstgebäude Brake Tel: 04401/926-0 Heinestraße 1, 26919 Brake | bearb. | 10/2025 | Pan. | |
| | geprüft | 10/2025 | Ma. | |