2. Bauabschnitt Bau-km 0+000 bis 2+615
Regelprofil 2 (Bau-km 1+600)

M 1 : 200 m

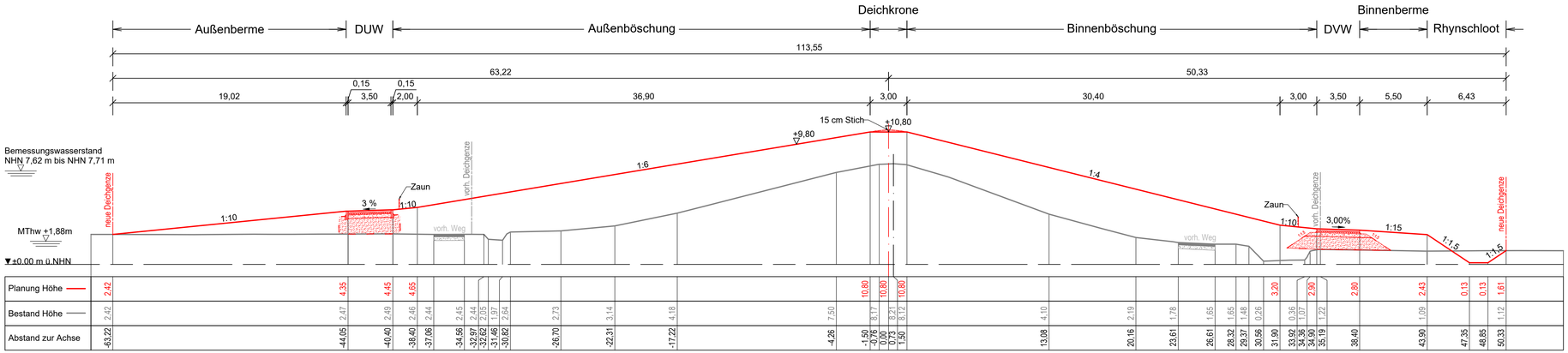

Legende

- Planung
- neue Deichgrenze
- Bestand
- vorhandene Deichgrenze

Nr.	geändert / ergänzt	Datum	Bearbeiter/in	gezeichnet
c				
b				
a				

Träger:
II. Oldenburgischer Deichband

Projekt:
Erhöhung und Verstärkung des Hauptdeiches
zwischen Jade - Wapeler Siel und Schweiburgermühle

Plan- Bearbeitungsstatus:
Genehmigungsplanung

Höhenbezug: NHN
Koordinatensystem: -
Aktenzeichen: 62330-170-160

Zeichnung:
Regelprofil 2
2. Bauabschnitt (Station 0+000 bis 2+615)

Maßstab: 1 : 200
Einheit: m, cm
Anlage: 2.5
Blatt: 2

Aufgestellt:
Niedersächsischer Landesbetrieb für Wasserwirtschaft, Küsten- und Naturschutz
- Betriebsstelle Brake-Oldenburg -
Dienstgebäude Brake Tel: 04401/926-0 Heinestraße 1, 26919 Brake

	Datum	Name
gez.	10/2025	Baj.
bearb.	10/2025	Pan.
geprüft	10/2025	Ma.

1.Bauabschnitt Bau-km 2+615 bis 3+340

Triftprofil (Bau-km 2+900)

M 1 : 200 m

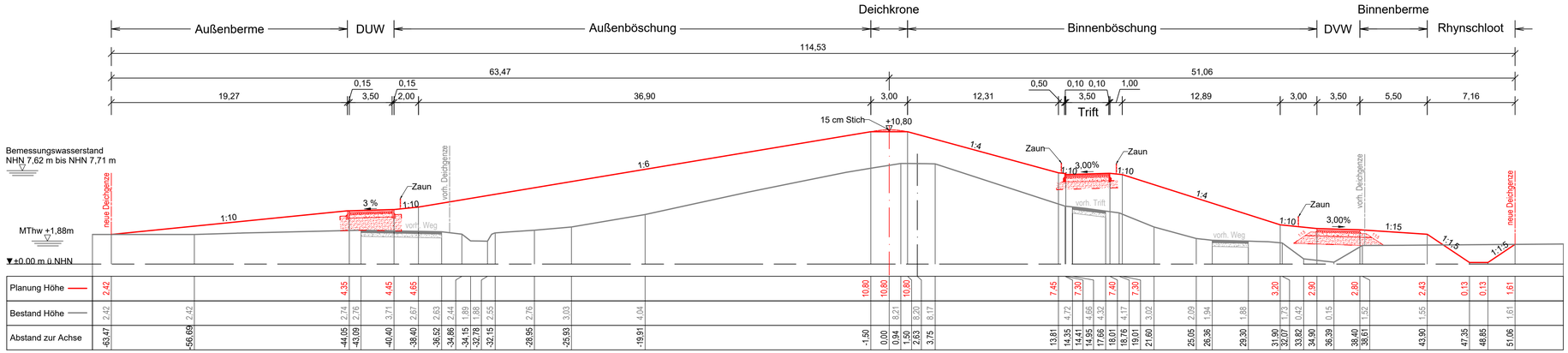

Legende

- Planung
- neue Deichgrenze
- Bestand
- vorhandene Deichgrenze

Nr:	geändert / ergänzt	Datum	Bearbeiter/in	gezeichnet
c				
b				
a				

Träger:
II. Oldenburgischer Deichband

Projekt:
Erhöhung und Verstärkung des Hauptdeiches
zwischen Jade - Wapeler Siel und Schweiburgermühle

Plan- Bearbeitungsstatus:
Genehmigungsplanung

Höhenbezug: NHN
Koordinatensystem: -
Aktenzeichen: 62330-170-160

Zeichnung:
Triftprofil
1. Bauabschnitt (Station 2+615 bis 3+340)

Maßstab: 1 : 200
Einheit: m, cm
Anlage: 2.5
Blatt: 3

Aufgestellt:
Niedersächsischer Landesbetrieb für Wasserwirtschaft, Küsten- und Naturschutz
- Betriebsstelle Brake-Oldenburg -
Dienstgebäude Brake Tel: 04401/926-0 Heinestraße 1, 26919 Brake

	Datum	Name
gez.	10/2025	Baj.
bearb.	10/2025	Pan.
geprüft	10/2025	Ma.

1. Bauabschnitt Bau-km 3+340 bis 3+871

Regelprofil 1 (Bau-km 3+600)

M 1 : 200 m

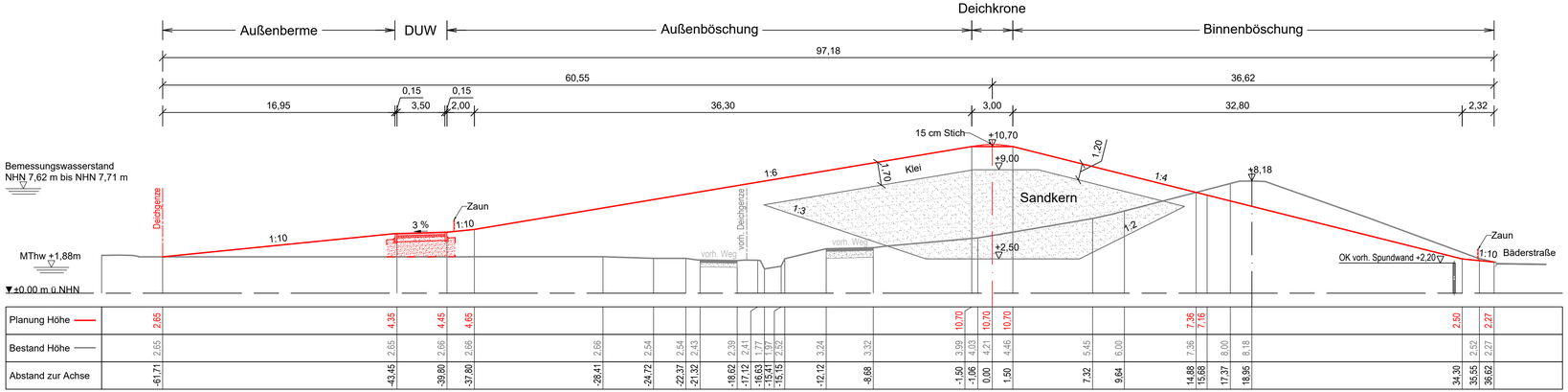

Legende

- Planung
- neue Deichgrenze
- Bestand
- vorhandene Deichgrenze

Nr.	geändert / ergänzt	Datum	Bearbeiter/in	gezeichnet
c				
b				
a				

Träger:

II. Oldenburgischer Deichband

Projekt:

Erhöhung und Verstärkung des Hauptdeiches
zwischen Jade - Wapeler Siel und Schweiburgermühle

Plan- Bearbeitungsstatus:

Genehmigungsplanung

Höhenbezug: NHN

Koordinatensystem: -

Aktenzeichen: 62330-170-160

Zeichnung:

Regelprofil 1

1. Bauabschnitt (Station 2+615 bis 3+871)

Maßstab: 1 : 200

Einheit: m, cm

Anlage: 2.5

Blatt: 1

Aufgestellt:

Niedersächsischer Landesbetrieb für Wasserwirtschaft, Küsten- und Naturschutz
- Betriebsstelle Brake-Oldenburg -

Dienstgebäude Brake Tel: 04401/926-0 Heinestraße 1, 26919 Brake

	Datum	Name
gez.	10/2025	Baj.
bearb.	10/2025	Pan.
geprüft	10/2025	Ma.