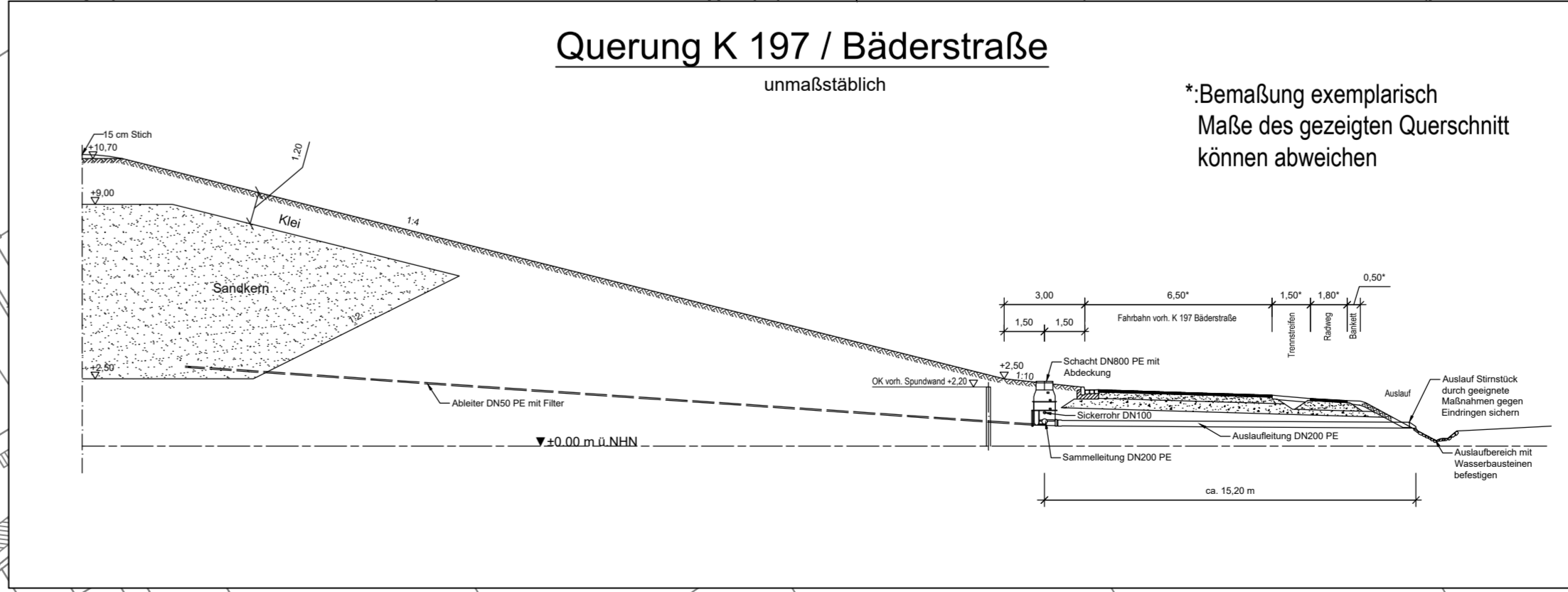


Quelle: Auszug aus den Geobasisdaten des Landesamtes für Geoinformation und Landesvermessung Niedersachsen, © 2025 LGLN

- Legende**
- Bestand**
- vorhandene Grenze des Deiches
  - vorhandene Spundwand
  - Hauptdeichlinie Festland GPK 2007\_31.12.2006
- Planung**
- Deichachse
  - Böschung, Berme, Krone
  - DUW, DVW
  - Rhynschloot
  - Baustelleneinrichtung
  - temporäre Bodenlagerfläche
  - Graben
  - Gruppe
  - ⊕ Auslaufschacht

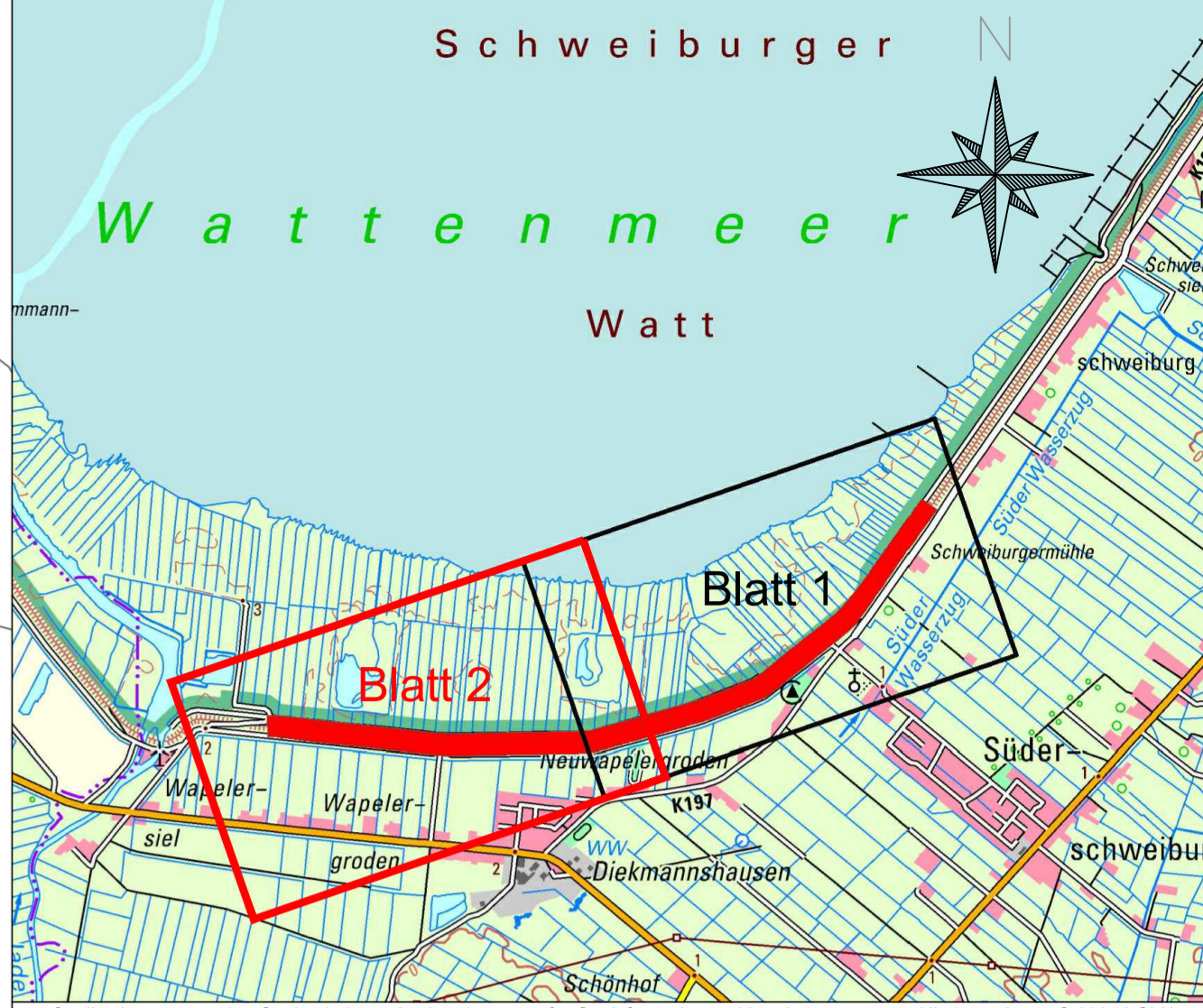
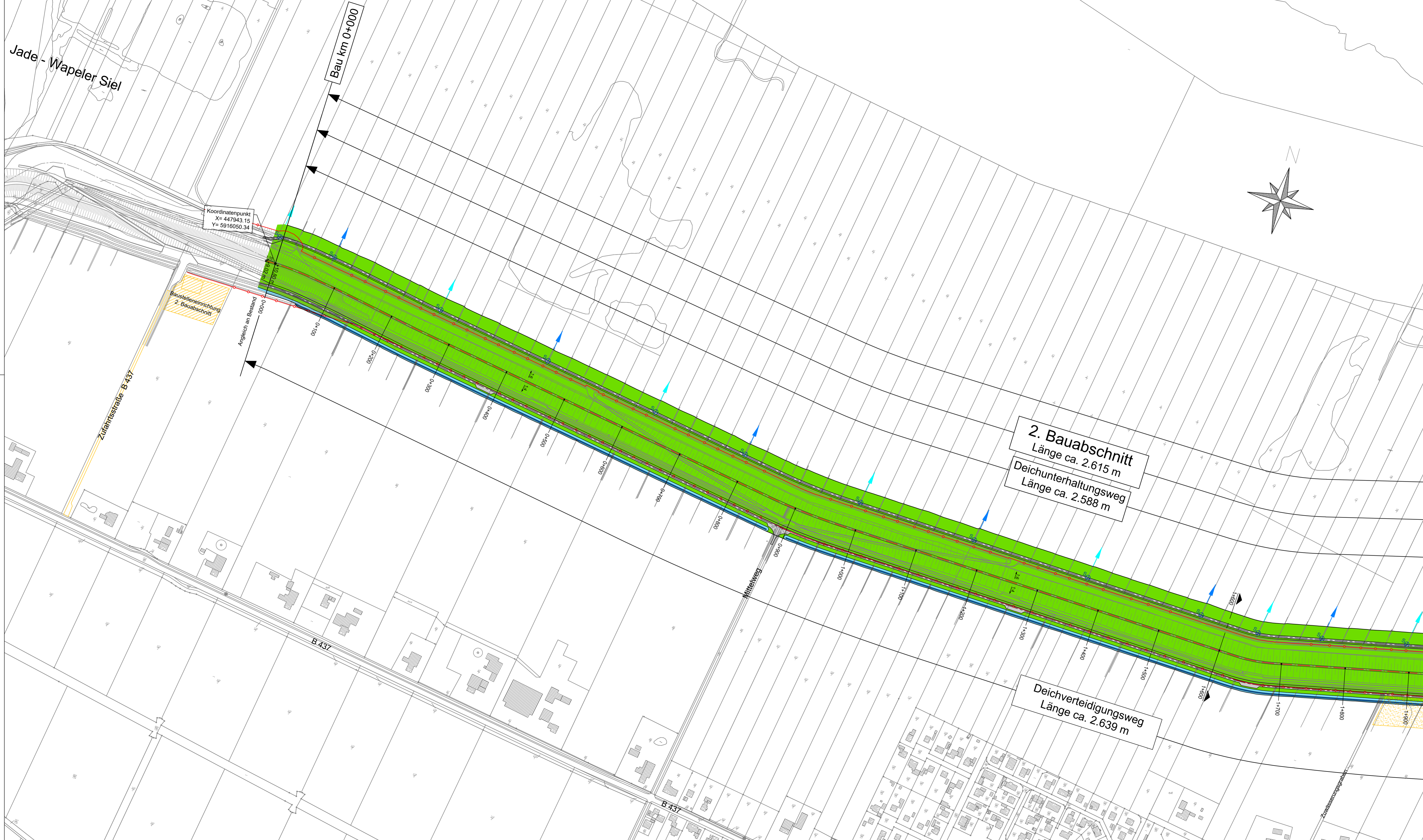


**3. Bauabschnitt**  
Länge ca. 3.871 m

**1. Bauabschnitt**  
Länge ca. 1.256 m  
Deichunterhaltungsweg  
Länge ca. 1.244 m

**Deichverteidigungsweg**  
Länge ca. 571 m

Träger: II. Oldenburgischer Deichband		geändert / ergänzt		Datum		Bearbeiter/in		gezeichnet	
Projekt: Erhöhung und Verstärkung des Hauptdeiches zwischen Jade - Wapeler Siel und Schweiburgermühle									
Plan- Bearbeitungsstatus: <b>Genehmigungsplanung</b>		Höhenbezug: NHN		Koordinatensystem: UTM					
Zeichnung: <b>Lageplan</b>		Aktenzeichen: 62330-170-160		Maßstab: 1 : 2500		Einheit: m			
Anlage: 2.3		Blatt: 1		Datum		Name			
Aufgestellt: Niedersächsischer Landesbetrieb für Wasserwirtschaft, Küsten- und Naturschutz - Betriebsstelle Brake-Oldenburg		gez. 10/2025		Baj.		bearb. 10/2025		Pan.	
Dienstgebäude Brake Tel: 04401/926-0 Heinestraße 1, 26919 Brake		geprüft 10/2025		Ma.					



Quelle: Auszug aus dem Geobasisdaten des Landesamtes für Geoinformation und Landesvermessung Niedersachsen, © 2025 LGLN

**Legende**

- Bestand**
- vorhandene Grenze des Deiches
  - vorhandene Spundwand
  - Hauptdeichlinie Festland GPK 2007\_31.12.2006
- Planung**
- Deichachse
  - Böschung, Berme, Krone
  - DUW, DVW
  - Rhynschloot
  - Baustelleneinrichtung
  - temporäre Bodenlagerfläche
  - Graben
  - Grütpe
  - Auslaufschacht

c				
b				
a				
Nr.	geändert / ergänzt	Datum	Bearbeiter/in	gezeichnet
Träger:	<b>II. Oldenburgischer Deichband</b>			
Projekt:	Erhöhung und Verstärkung des Hauptdeiches zwischen Jade - Wapeler Siel und Schweiburgermühle			
Plan- Bearbeitungsstatus:	Höhenbezug:	Koordinatensystem:		
<b>Genehmigungsplanung</b>	NHN	UTM		
Zeichnung:	Aktenzeichen:	62330-170-160		
<b>Lageplan</b>	Maßstab:	1 : 2500		
	Anlage:	2.3		
Aufgestellt:	Niedersächsischer Landesbetrieb für Wasserversorgung, Küsten- und Naturschutz - Betriebsstelle Brake-Oldenburg -	gez.	Datum	Name
		gez.	10/2025	Baj.
		bearb.	10/2025	Pan.
		geprüft	10/2025	Ma.