




## Übersichtskarte zur Verordnung über das Naturschutzgebiet „Hildesheimer Wald - Sonnenberg“

-  Lage des Naturschutzgebietes  
gemäß § 1 Abs. 3 der Verordnung  
Die Grenze verläuft auf der Innenseite des  
grauen Rasterbandes
-  Waldflächen mit Fortpflanzungs- und  
Ruhestätten gemäß § 4 Abs. 1 Nr. 6  
d) bis h) der Verordnung
-  Fläche mit natürlicher Waldentwicklung  
gemäß § 4 Abs. 1 Nr. 6 der Verordnung



Stadt Hildesheim, den 05.11.2025  
Untere Naturschutzbehörde

gez. Dr. Ingo Meyer  
Oberbürgermeister