602000 603000 604000 605000 606000

5716000 5715000 5714000 5713000

Margaretenhof

Nüxei

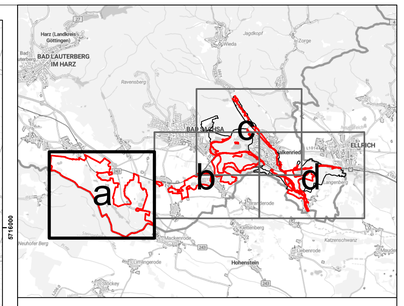

Kürzel

Biotope

- FBH Naturnaher Bach des Berg- und Hügellands mit Schottersubstrat §
- FQL Linearquelle §
- FQR Sicker- oder Rieselquelle §
- GIT Intensivgrünland trockenerer Mineralböden
- GNF Seggen-, binsen- oder hochstaudenreicher Flutrasen §
- GNM Mäßig nährstoffreiche Nasswiese §
- GNR Nährstoffreiche Nasswiese §
- GNW Sonstiges mageres Nassgrünland §
- GW Sonstige Weidefläche
- HO Streuobstbestand §
- NRG Rohrglanzgras-Landröhricht §
- NRR Rohrkolben-Landröhricht §
- NRS Schilf-Landröhricht §
- NRT Teich- und Strandsimsen-Landröhricht §
- NRZ Sonstiges Landröhricht §
- NS Saergras-, Binsen- und Staudenried §
- NSB Binsen- und Simsenried nährstoffreicher Standorte §
- NSG Nährstoffreiches Großseggenried §
- NSM Mäßig nährstoffreiches Saergras-/Binsenried §
- NSR Sonstiger nährstoffreicher Sumpf §
- NSS Hochstaudensumpf nährstoffreicher Standorte §
- STG Wiesentümpel
- STK Temporärer Karstsee/-tümpel
- STW Waldtümpel
- UHB Artenarme Brennnesselflur
- WAR Erlen-Bruchwald nährstoffreicher Standorte §
- WCE Eichen- und Hainbuchenmischwald mittlerer, mäßig basenreicher Standorte
- WNB Birken- und Kiefern-Sumpfwald §
- WNE Erlen- und Eschen-Sumpfwald §
- WNS Sonstiger Sumpfwald §

LRT-Codes

- 3140 Nährstoffarme bis mäßig nährstoffreiche kalkhaltige Stillgewässer mit Armleuchteralgen
- 3150 Natürliche und naturnahe nährstoffreiche Stillgewässer mit Laichkraut- oder Froschbiss-Gesellschaften
- 3180* Temporäre Karstseen und -tümpel
- 3260 Fließgewässer mit flutender Wasservegetation
- 6210 Kalktrockenrasen und ihre Verbuschungsstadien
- 6230* Artenreiche Borstgrasrasen
- 6410 Pfeifengraswiesen
- 6430 Feuchte Hochstaudenfluren
- 6510 Magere Flachland-Mähwiesen
- 7140 Übergangs- und Schwingrasenmoore
- 8160* Kalkschutthalden
- 8210 Kalkfelsen mit Felsspaltenvegetation
- 8310 Nicht touristisch erschlossene Höhlen
- 9110 Hainsimsen-Buchenwälder
- 9130 Waldmeister-Buchenwälder
- 9150 Orchideen-Kalk-Buchenwälder
- 9160 Feuchte Eichen- und Hainbuchen-Mischwälder
- 9170 Labkraut-Eichen-Hainbuchenwälder
- 9180* Schlucht- und Hangmischwälder
- 91D0* Moorwälder
- 91E0* Auenwälder mit Erle, Esche, Weide

Tierarten

- Bi Biber
- BNa Bachneunauge
- FiO Fischotter
- FMII Fledermäuse Anh.II FFH-RL
- FMIV Fledermäuse Anh.IV FFH-RL
- GbU Gelbbauchunke
- Gr Groppe
- KaMo Kammmolch

*: prioritärer LRT
(): Nebencode

Plangebiet dieses Managementplans

verpflichtende Ziele

- E Erhaltung
- WN Wiederherstellung aus dem
- WV Wiederherstellung aufgrund des Verschlechterungsverbotes

freiwillige Ziele

- Z Zusätzliche Schutz- und Entwicklungsziele von Natura 2000-Gebietsbestandteilen
- S Sonstige Schutz- und Entwicklungsziele (nicht Natura

weitere Ziele für (potenzielle) Habitate von Tierarten im Anhang II der FFH-RL

Fledermäuse

- Fortpflanzungs- und Ruhestätten (E)
- potenzielles Jagdgebiet (WN)

Kammmolch

- potenzielles Habitat (E, WN)

EUROPÄISCHE UNION
Europäischer Landwirtschaftsfonds für die Entwicklung des ländlichen Raums - ELER
Hier investiert Europa in die ländlichen Gebiete

Managementplan für das FFH-Gebiet 136 „Gipskarstgebiet bei Bad Sachsa“

Karte 8a: Ziele

Auftraggeber:
Landkreis Göttingen
Fachbereich Umwelt
Fachdienst Natur und Boden 70.12
Reinhäuser Landstraße 4
37083 Göttingen

Auftragnehmer:
RANA – Büro für Ökologie und Naturschutz Frank Meyer
Möhlweg 39
06114 Halle (Saale)
0345 131 75 80
info@rana-halle.de
www.rana-halle.de

Bearbeitung: Dr. Astrid Welk
GIS/Kartographie: Dr. Ingo Michalak

Kartengrundlage: AKS-Kacheln: Auszug aus den Geodaten des Landesamtes für Geoinformation und Landesvermessung Niedersachsen

© 2019 LGLN, dl-de/by-2-0
WMTS © basemap.de / BKG Dezember 2023

Anfertigungsdatum: 02.05.2024

0 100 200 300 m
1:5.000
ETRS 1989 UTM Zone 32N; EPSG: 25832
N

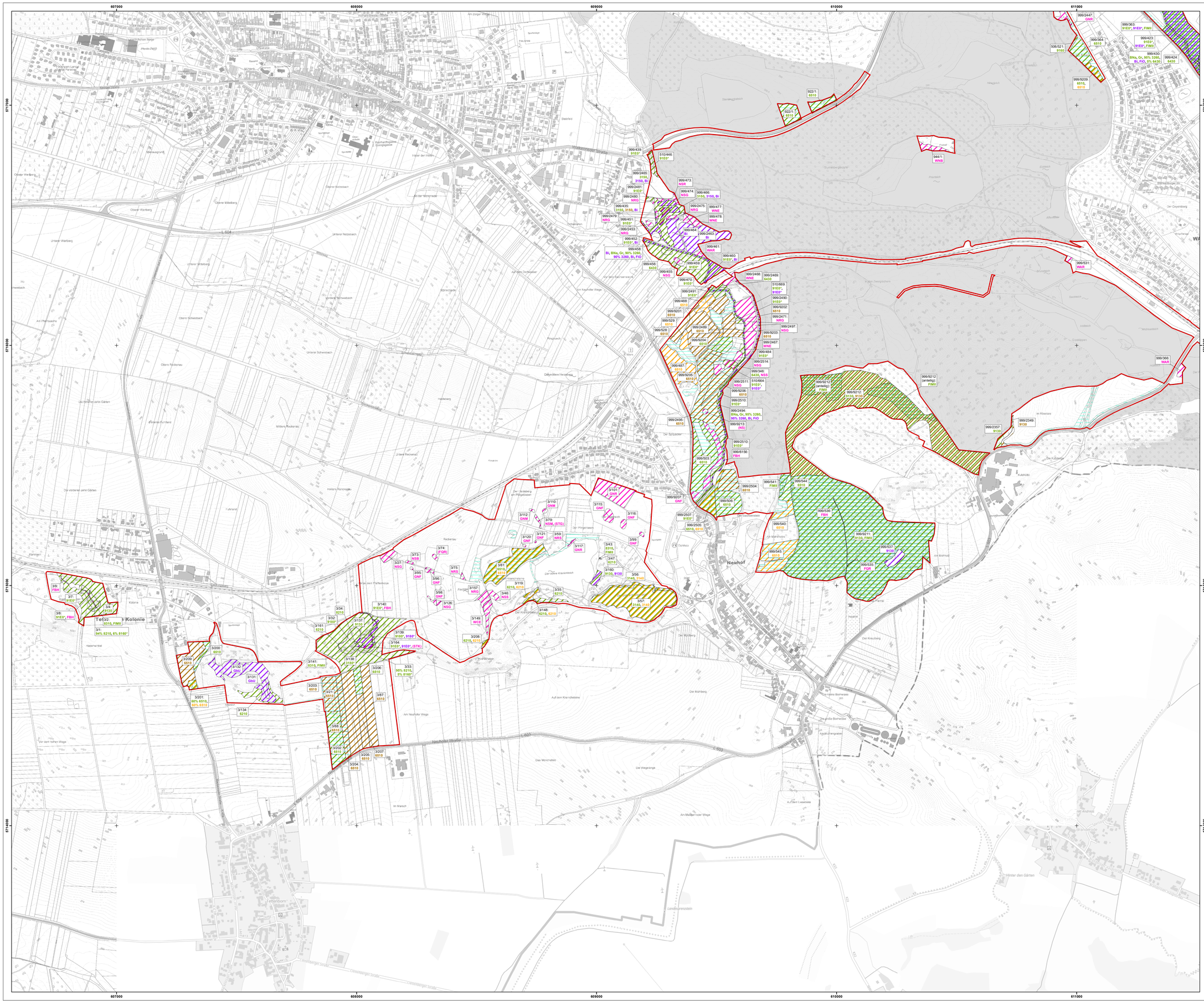
607000
608000
609000
610000
611000
5713000
5714000
5715000
5716000
Neuhof
Kolonie
Tetzel
Hettenborn
Neuhofer Straße
L 603
L 604
Wasserscheide
Am Zinger Weg
Am Bergholz
Am Neuhofer Wege
Auf dem Kranichsteine
Der Mühlberg
Der Kreuzberg
Das Mönchsfeld
Die Wiesenbreite
Die Wiesenäcker
Die Kuhlache
Am Mühlgraben
Am Mühlgraben
Kleine Bornwiese
Große Bornwiese
Am Mühlgraben
Am Mühlgraben
Am Mühlgraben

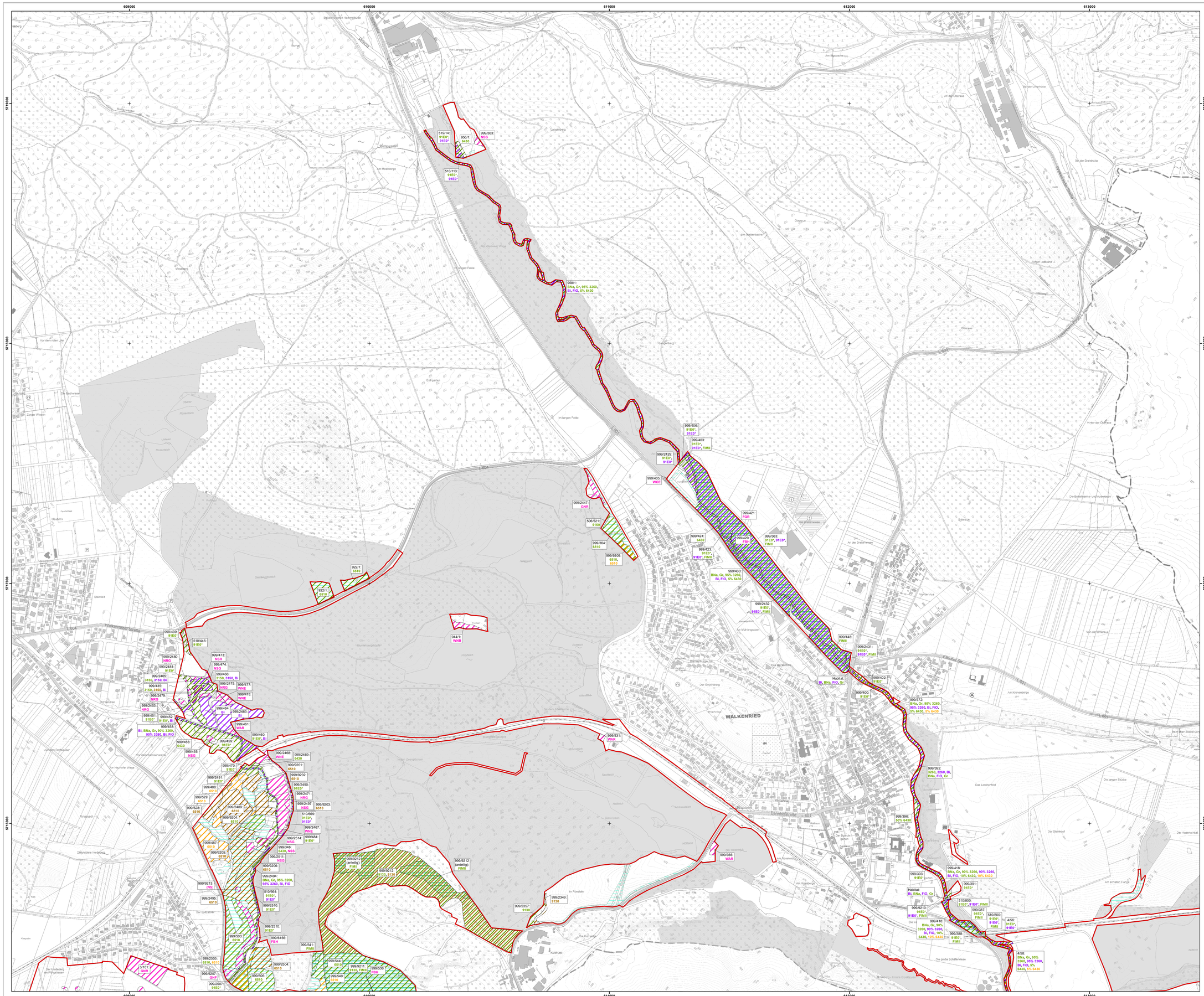
609000
610000
611000
612000
613000
5715000
5716000
519/14: 91E0*, 91E0*
956/1: 6430
999/303: RSS
510/113: 91E0*, 91E0*
958/1: RNa, Gr, 90%, 3260, Bl, FiO, 5% 6430
999/406: 91E0*, 91E0*
999/403: 91E0*, 91E0*, FIMI
999/2429: 91E0*, 91E0*
999/405: WCE
999/2447: GNR
506/521: 9160
999/364: 6510
999/9209: 6510, 6510
999/421: FQR
999/424: 6430
999/420: FBH
999/423: 91E0*, 91E0*, FIMI
999/363: 91E0*, 91E0*, FIMI
999/430: BNa, Gr, 90% 3260, Bl, FiO, 5% 6430
999/2432: 91E0*, 91E0*, FIMI
999/448: FIMI
999/2431: 91E0*, 91E0*, FIMI
Habitat: Bl, BNa, FiO, Gr
999/402: 91E0*
999/400: 91E0*
999/372: BNa, Gr, 90% 3260, 90% 3260, Bl, FiO, 5% 6430, 5% 6430
999/531: WAR
999/392: 3260, 3260, Bl, BNa, FiO, Gr
999/396: 50% 6430
999/366: WAR
999/393: 91E0*
999/415: BNa, Gr, 90% 3260, 90% 3260, Bl, FiO, 10% 6430, 10% 6430
999/391: 91E0*
Habitat: Bl, BNa, FiO, Gr
999/210: 91E0*, 91E0*, FIMI
999/418: BNa, Gr, 90% 3260, 90% 3260, Bl, FiO, 10% 6430, 10% 6430
510/800: 91E0*, 91E0*, FIMI
999/387: 91E0*, FIMI
510/800: 91E0*, 91E0*, FIMI
4/56: 91E0*, 91E0*
999/388: 91E0*, FIMI
4/56: BNa, Gr, 95% 3260, 95% 3260, Bl, FiO, 5% 6430, 5% 6430
999/2212 (anteilig): FIMI
999/5212: 9130, 9130
999/2212 (anteilig): FIMI
999/2357: 9130
999/2349: 9130
999/212: (NS)
999/2496: 6510
999/2494: BNa, Gr, 95% 3260, 95% 3260, Bl, FiO
510/664: 91E0*, 91E0*
999/5510: 91E0*
999/2510: 91E0*
999/6156: FBH
999/541: FIMI
999/503: 6510
999/2504: 6510
999/506: 6510
999/2505: 6510, 6510
999/9207: GNF
999/2501: 91E0*
3/107: GNR
999/5441: 6510
999/9211: 9130, FIMI
999/536: FBH
999/540: 6510
922/1: 6510
922/1: 6510
944/1: WNB
999/439: 91E0*
510/446: 91E0*
999/2480: NRG
999/2481: 91E0*
999/2465: 3150, 3150, Bl
999/435: 3150, 3150, Bl
999/2479: NRG
999/2453: NRG
999/451: 91E0*
999/452: 91E0*, Bl
999/458: Bl, BNa, Gr, 90% 3260, 90% 3260, Bl, FiO
999/456: 6430
999/455: NSG
999/473: NSR
999/474: NSG
999/466: 3150, 3150, Bl
999/2475: NRG
999/477: WNE
999/478: WNE
999/464: Bl
999/2483: Bl
999/461: WAR
999/460: 91E0*, Bl
999/459: 91E0*
999/470: 91E0*
999/2491: 91E0*
999/488: 6510
999/520: 6510
999/528: 6510
999/2489: 6510
999/9204: 6510
999/467: 6510
999/9205: 6510
999/2468: WNE
999/2469: 6430
999/9201: 6510
999/9202: 6510
999/2490: 91E0*
999/2471: NRG
999/2497: NSG
999/9203: 6510
510/669: 91E0*, 91E0*
999/2467: WNE
999/2514: NSG
999/484: 91E0*
999/346: 6430, NSS
999/2511: NSG
999/9206: 6510
WALKENRIED
Habitat: Bl, BNa, FiO, Gr
Bahnhofstraße
L 601
L 604
Ellricher Straße
Am Rosental
Am Rosenberg
Am Schafstall
Am Mühlengraben
Am Steinbruch
Am Kleinenberge
Am Hasenberge
Am Steinkopf
Am Schafstall
Am Rosenberg
Am Rosental
Am Steinbruch
Am Kleinenberge
Am Hasenberge
Am Steinkopf
Am Mühlengraben
Am Hasenkamp
Am Hasenkamp
Am Hasenberge
Am Kleinenberge
Am Steinbruch
Am Steinkopf
Am Rosenberg
Am Rosental
Am Schafstall
Am Mühlengraben

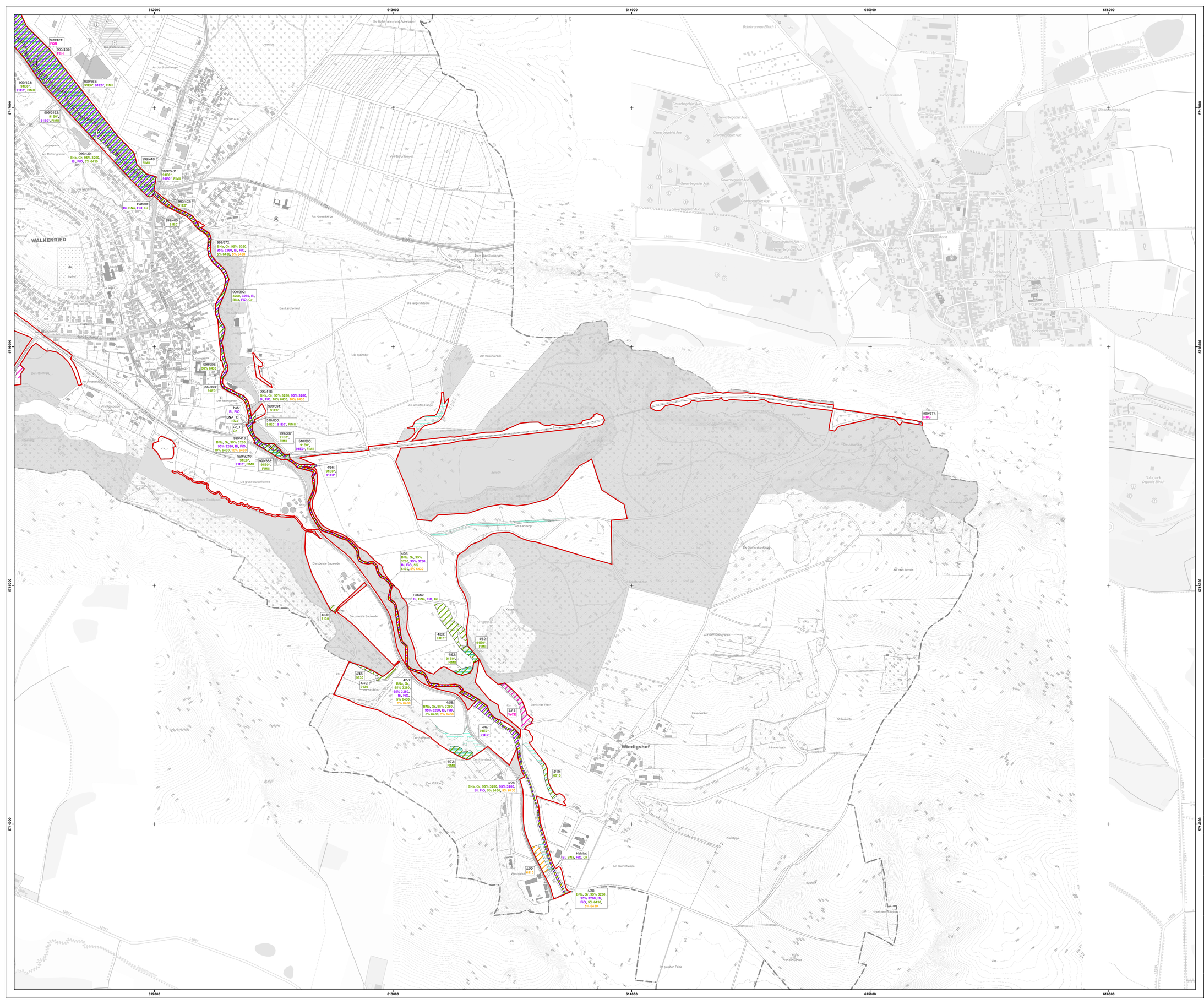

Kürzel

Biotope

- FBH Naturnaher Bach des Berg- und Hügellands mit Schottersubstrat §
- FQL Linearquelle §
- FQR Sicker- oder Rieselquelle §
- GIT Intensivgrünland trockenerer Mineralböden
- GNF Seggen-, binsen- oder hochstaudenreicher Flutrasen §
- GNM Mäßig nährstoffreiche Nasswiese §
- GNR Nährstoffreiche Nasswiese §
- GNW Sonstiges mageres Nassgrünland §
- GW Sonstige Weidefläche
- HO Streuobstbestand §
- NRG Rohrglanzgras-Landröhricht §
- NRR Rohrkolben-Landröhricht §
- NRS Schilf-Landröhricht §
- NRT Teich- und Strandsimsen-Landröhricht §
- NRZ Sonstiges Landröhricht §
- NS Sauergras-, Binsen- und Staudenried §
- NSB Binsen- und Simsenried nährstoffreicher Standorte §
- NSG Nährstoffreiches Großseggenried §
- NSM Mäßig nährstoffreiches Sauergras-/Binsenried §
- NSR Sonstiger nährstoffreicher Sumpf §
- NSS Hochstaudensumpf nährstoffreicher Standorte §
- STG Wiesentümpel
- STK Temporärer Karstsee/-tümpel
- STW Waldtümpel
- UHB Artenarme Brennnesselflur
- WAR Erlen-Bruchwald nährstoffreicher Standorte §
- WCE Eichen- und Hainbuchenmischwald mittlerer, mäßig basenreicher Standorte
- WNB Birken- und Kiefern-Sumpfwald §
- WNE Erlen- und Eschen-Sumpfwald §
- WNS Sonstiger Sumpfwald §

LRT-Codes

- 3140 Nährstoffarme bis mäßig nährstoffreiche kalkhaltige Stillgewässer mit Armleuchteralgen
- 3150 Natürliche und naturnahe nährstoffreiche Stillgewässer mit Laichkraut- oder Froschbiss-Gesellschaften
- 3180* Temporäre Karstseen und -tümpel
- 3260 Fließgewässer mit flutender Wasservegetation
- 6210 Kalktrockenrasen und ihre Verbuschungsstadien
- 6230* Artenreiche Borstgrasrasen
- 6410 Pfeifengraswiesen
- 6430 Feuchte Hochstaudenfluren
- 6510 Magere Flachland-Mähwiesen
- 7140 Übergangs- und Schwingrasenmoore
- 8160* Kalkschutthalden
- 8210 Kalkfelsen mit Felsspaltenvegetation
- 8310 Nicht touristisch erschlossene Höhlen
- 9110 Hainsimsen-Buchenwälder
- 9130 Waldmeister-Buchenwälder
- 9150 Orchideen-Kalk-Buchenwälder
- 9160 Feuchte Eichen- und Hainbuchen-Mischwälder
- 9170 Labkraut-Eichen-Hainbuchenwälder
- 9180* Schlucht- und Hangmischwälder
- 91D0* Moorwälder
- 91E0* Auenwälder mit Erle, Esche, Weide

Tierarten

- Bl Biber
- BNa Bachneunauge
- FiO Fischotter
- FIMI Fledermäuse Anh.II FFH-RL
- FIMV Fledermäuse Anh.IV FFH-RL
- GbU Gelbbauchunke
- Gr Groppe
- KaMo Kammmolch

*: prioritärer LRT
(): Nebencode

Flächen der Niedersächsischen Landesforsten im FFH-Gebiet 136

Plangebiet dieses Managementplans

verpflichtende Ziele

- E Erhaltung
- WN Wiederherstellung aus dem

freiwillige Ziele

- Z Zusätzliche Schutz- und Entwicklungsziele von Natura 2000-Gebietsbestandteilen
- S Sonstige Schutz- und Entwicklungsziele (nicht Natura

weitere Ziele für (potenzielle) Habitate von Tierarten im Anhang II der FFH-RL

Fledermäuse

- Fortpflanzungs- und Ruhestätten (E)
- potenzielles Jagdgebiet (WN)

EUROPÄISCHE UNION
Europäischer Landwirtschaftsfonds für die Entwicklung des ländlichen Raums - ELER
Hier investiert Europa in die ländlichen Gebiete

Managementplan für das FFH-Gebiet 136 „Gipskarstgebiet bei Bad Sachsa“

Karte 8d: Ziele

Auftraggeber: Landkreis Göttingen
Fachbereich Umwelt
Fachdienst Natur und Boden 70.12
Reinhäuser Landstraße 4
37083 Göttingen

Auftragnehmer: RANA – Büro für Ökologie und Naturschutz Frank Meyer
Mühlweg 39
06114 Halle (Saale)
0345 131 75 80
info@rana-halle.de
www.rana-halle.de

Bearbeitung: Dr. Astrid Welk
GIS/Kartographie: Dr. Ingo Michalak

Kartengrundlage: AKS-Kacheln: Auszug aus den Geodaten des Landesamtes für Geoinformation und Landesvermessung Niedersachsen
© 2019 LGLN, dl-de/by-2-0 LGLN
WMTS © basemap.de / BKG Dezember 2023

Anfertigungsdatum: 02.05.2024

0 100 200 300 m
1:5.000
N

ETRS 1989 UTM Zone 32N; EPSG: 25832

602000
603000
604000
605000
606000
5715000
5714000
5713000

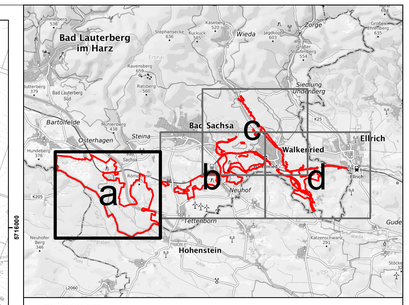

Kürzel Beschreibung

S01 Beachtung der allgemeinen Behandlungsgrundsätze für oligo- bis mesotrophe Stillgewässer mit Armleuchteralgen (LRT 3140)

S02 Ermittlung und anschließende Regulierung / Entfernung des Fischbesatzes zur Wiederherstellung oligo- bis mesotropher Stillgewässer mit Armleuchteralgen (LRT 3140)

S03 Beachtung der allgemeinen Behandlungsgrundsätze für natürliche eutrophe Stillgewässer (LRT 3150) u. a. als Habitate des Kammmolches

S04 Freistellen/Entschlammen natürlicher eutropher Stillgewässer (LRT 3150) u. a. als Habitate des Kammmolches

S05 Beachtung der allgemeinen Behandlungsgrundsätze für temporäre Karstseen und -tümpel (LRT 3180*) und Sicherung temporärer Stillgewässer (ST) u. a. als potentielle Habitate des Kammmolches

F01 Ermittlung des Bedarfs zur Neuanlage und Anlage bzw. Pflege (auch bereits vorhandener) mind. 5 m breiter Uferrandstreifen an Fließgewässern

F02 Beobachtende Unterhaltung der naturnahen Bäche im PG

F03 Punktuelle strukturell-morphologische Aufwertung der Fließgewässer im PG

F04 Erfassung und Bewertung der Querbauwerke hinsichtlich ihrer linearen ökologischen Durchgängigkeit

F05 Wiederherstellung der linearen ökologischen Durchgängigkeit der Querbauwerke

F06 Sicherung naturnaher Quellbereiche (FQ)

M01 Beachtung der allgemeinen Behandlungsgrundsätze für Übergangs- und Schwingrasenmoore (LRT 7140)

M02 Pflege von Sauergras-, Binsen- und Staudenrieden (NS) sowie Landröhrichten (NR)

G01 Extensive Nutzung der mageren Flachland-Mähwiesen (LRT 6510)

G02 Instandsetzungsmaßnahmen auf mageren Flachland-Mähwiesen (LRT 6510)

G03 Beachtung der Behandlungsgrundsätze bei der Nutzung von artenreichen Borstgrasrasen (LRT 6230*)

G04 Wiedereinführung einer dauerhaften und zielkonformen Nutzung bzw. Pflege der Pfeifengraswiesen (LRT 6410)

G05 Aktualisierung der Datenlage und Beachtung der Behandlungsgrundsätze zur Erhaltung und Wiederherstellung feuchter Hochstaudenfluren (LRT 6430)

G06 Erfassung und Eindämmung/Beseitigung invasiver Pflanzenarten

G07 Pflege/Nutzung von seggen-, binsen- oder hochstaudenreichen Nasswiesen (GN)

T01 Beachtung der Behandlungsgrundsätze zur Nutzung von Kalktrockenrasen (LRT 6210)

T02 Turnusgemäße Pflege von Kalktrockenrasen (LRT 6210) als Alternative bei fehlender Beweidung

T03 Entbuschung/Entfernung von Gehölzen u. a. als Instandsetzung von Kalktrockenrasen (LRT 6210)

T04 (Ohne Darstellung) Machbarkeitsstudie zur Etablierung einer Schafbeweidung am Kranichstein mit dem Ziel der Flächenvergrößerung und -vernetzung von Kalktrockenrasen (LRT 6210)

T05 Beachtung der Behandlungsgrundsätze für Kalkschutthalden (LRT 8160*) und Kalkfelsen (LRT 8210), teils auch mit Blaugrasrasen (LRT 6210)

H01 Schutz und Monitoring von nicht-touristisch erschlossenen Höhlen (LRT 8310) u. a. als Winterquartier für Fledermäuse

W01 Beachtung der Behandlungsgrundsätze zur Nutzung von Buchenwäldern (LRT 9110, 9130, 9150)

W02 Beachtung der Behandlungsgrundsätze zur Nutzung von Eichen-Hainbuchen-Mischwäldern (LRT 9160, LRT 9170 und WCE)

W03 Dauerhafter forstlicher Nutzungsverzicht/Prozessschutz auf Waldflächen der LRT 9180*und 91D0* sowie auf anderen Waldflächen sensibler Bereiche

W04 Entnahme gesellschaftsfremder/ nichtheimischer Baumarten in Wäldern

W05 Förderung und Pflege von Eichenvorkommen in Wäldern

W06 Aktualisierung der Datenlage sowie Beachtung der Behandlungsgrundsätze von Erlen- und Eschenwäldern (LRT 91E0*)

W07 Förderung von Alt- und Totholz auf Waldflächen mit Fortpflanzungs- und Ruhestätten wertbestimmender Fledermäuse

A01 (Ohne Darstellung) Qualifizierte systematische Ersterfassung der Anhang-II-Art Kammmolch (*Triturus cristatus*) und Ableitung/Umsetzung flächenkonkreter Maßnahmen im FFH-Gebiet 136

A02 (Ohne Darstellung) Naturschutzfachliche und hydrologische Machbarkeitsstudie zur Revitalisierung der Helligrundbach-Niederung

A03 Sicherung des Vorkommens der Gelbbauchunke (*Bombina variegata*)

A04 (Ohne Darstellung) Qualifizierte systematische Ersterfassung der Anhang-II-Fledermausarten sowie Aktualisierung bzw. Analyse der Habitatausstattung zur Ableitung flächenkonkreter Maßnahmen im FFH-Gebiet 136

A05 (Ohne Darstellung) Gefährdungsanalyse zum umgebenden Gipsabbau auf Natura 2000-Schutzgebiet im FFH-Gebiet 136

A06 (Ohne Darstellung) Analyse des vom Zugverkehr im Himmelreichtunnel (Bahnstrecke Northeim – Nordhausen) ausgehenden Gefährdungspotenzials auf überwinternde wertgebende Fledermäuse in der Himmelreichhöhle

Erhaltungsmaßnahme
Wiederherstellungsmaßnahme aus dem Netzzusammenhang
Wiederherstellungsmaßnahme aufgrund von Verlust/Verschlechterung

C Reduzierung C-Anteil
E Flächenvergrößerung

Zusätzliche Maßnahme
Sonstige Maßnahme

Präzisierte Grenze des FFH-Gebiets 136 „Gipskarstgebiet bei Bad Sachsa"

Plangebiet dieses Managementplans

Maßnahmen

Stillgewässer

Behandlungsgrundsätze (S01, S03, S05)

Instandsetzende / ersteinrichtende Maßnahme (S02, S04)

Fließgewässer

Behandlungsgrundsätze (F01, F02, F06)

Instandsetzende / ersteinrichtende Maßnahme (F03, F04, F05)

Moore / Sümpfe

Behandlungsgrundsätze (M01, M02)

Grünland

Behandlungsgrundsätze LRT 6510, 6230* und GN (G01, G03, G07)

Instandsetzende / ersteinrichtende Maßnahmen auf LRT 6510 (G02)

Wiedereinführung Nutzung/Pflege LRT 6410 (G04)

Aktualisierung Datenlage und Behandlungsgrundsätze LRT 6430 (G05)

Eindämmung/Beseitigung Neophyten (G06)

Trockenbiotope

Behandlungsgrundsätze (T01, T02, T05)

Höhlen

Behandlungsgrundsätze (H01)

Wald

Behandlungsgrundsätze Buchenwälder (W01)

Behandlungsgrundsätze Eichen-Hainbuchenwälder (W02)

Prozessschutz (W03)

Entnahme gesellschaftsfremder/ nicht-heimischer Baumarten (W04)

Förderung Eiche (W05)

Aktualisierung Datenlage und Behandlungsgrundsätze LRT 91E0* (W06)

Forstwirtschaftliche Nutzung auf Waldflächen mit FuR Fledermäuse (W07)

EUROPÄISCHE UNION
Europäischen Landwirtschaftsfonds für die Entwicklung des ländlichen Raums - ELER
Hier investiert Europa in die ländlichen Gebiete

Managementplan für das FFH-Gebiet 136 „Gipskarstgebiet bei Bad Sachsa"

Karte 9a: Maßnahmen

Auftraggeber:
Landkreis Göttingen
Fachbereich Umwelt
Fachdienst Natur und Boden 70.12
Reinhäuser Landstraße 4
37083 Göttingen

Auftragnehmer:
RANA – Büro für Ökologie und Naturschutz Frank Meyer
Mühlweg 39
06114 Halle (Saale)
0345 131 75 80
info@rana-halle.de
www.rana-halle.de

Bearbeitung: Dipl.-Biol. Astrid Welk
GIS/Kartographie: Dr. Ingo Michalak

Kartengrundlage: AKS: Auszug aus den Geodaten des Landesamtes für Geoinformation und Landesvermessung Niedersachsen
© 2021 LGLN, dl-de/by-2-0
TopPlusOpen © GeoBasis-DE / BKG 2021, dl-de/by-2-0

Anfertigungsdatum: 02.05.2024

0 100 200 300 m
1:5.000
ETRS 1989 UTM Zone 32N; EPSG: 25832
N

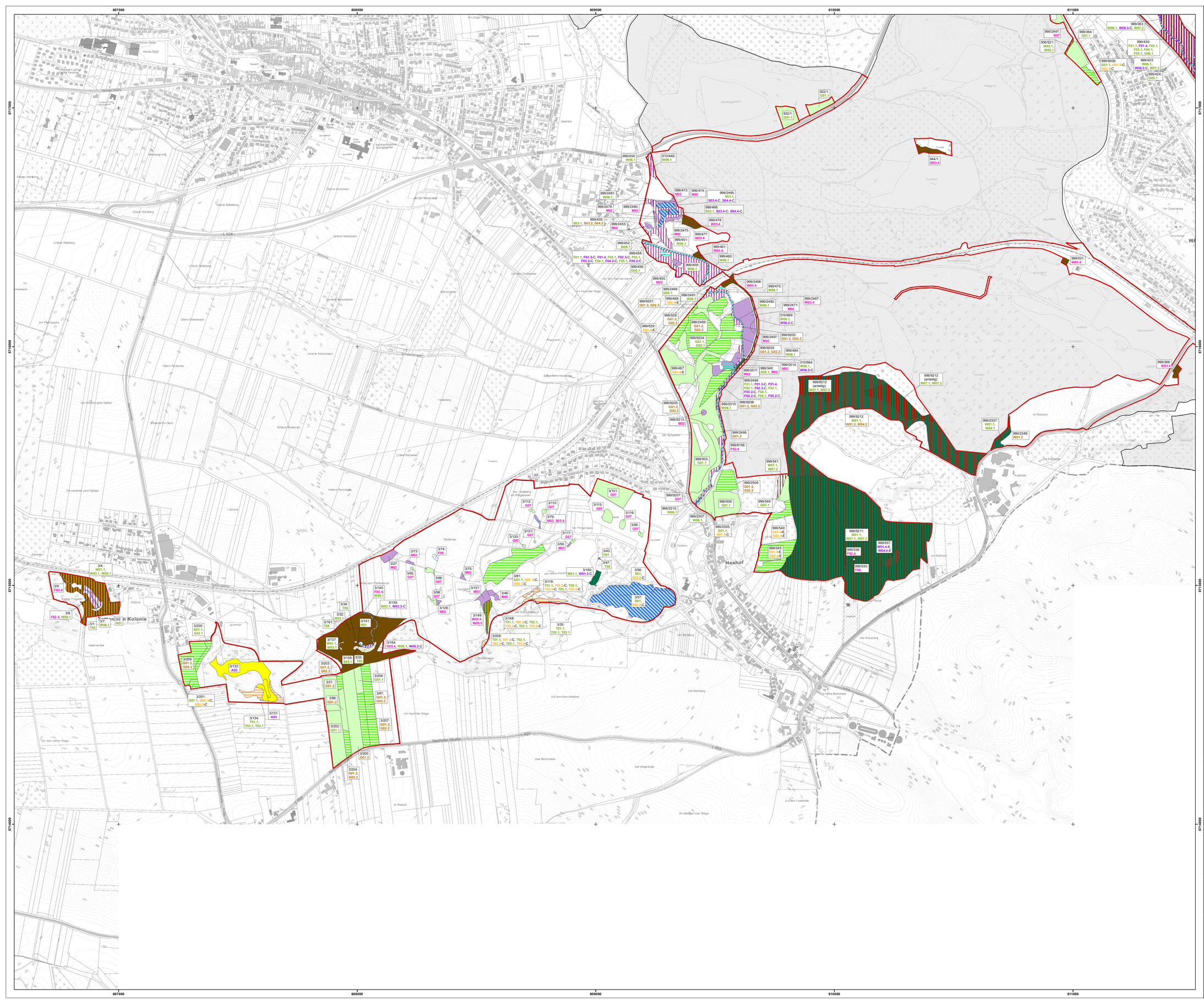
607000
608000
609000
610000
611000
5717000
5716000
5715000
5714000
Bad Lauterberg im Harz
Bad Sachsa
Walkenried
Ellrich
Hohenstein
Neuhof
Osterhagen
Steina
Bartolfelde
Wieda
Zorge
Sieber
Gudersleben
a
b
c
d
Neuhofer Straße
L 603
Am Zorger Weg
Am Bergwerk
Am Hohnstein
Am Steinberg
Am Mühlbach
Am Neuhofer Wege
Auf dem Kranichsteine
Der Mühlberg
Der Schlacker
Der Kreuzberg
Das Mönchsfeld
Die Wiesen
Die Wege-Enge
Im Marsch
Am Mühlgraben
Am Mühlgrabe
Die große Bornwiese
Die kleine Bornwiese
Auf dem Leasebale
Am Mühlenberger Wege
Die vorderen zehn Gärten
Die hinteren zehn Gärten
Im Hüsterle
Kutschbo
Der Kuhberg
Der Geyersberg
Der Hohnstein
Der Steinberg
Der Mühlgraben
Der Kreuzberg
Der Kuhberg
Der Schlacker
Der Mühlberg
Der Mühlgraben
Der Steinberg
Der Hohnstein
Der Geyersberg
Der Kuhberg
Der Kreuzberg

609000 610000 611000 612000 613000

5710000 5711000 5712000 5713000 5714000 5715000

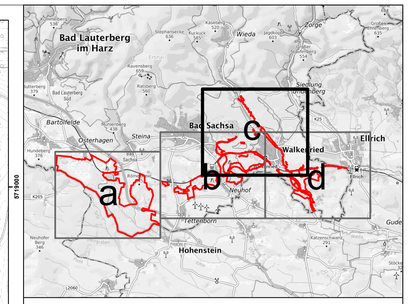

Kürzel Beschreibung

S01 Beachtung der allgemeinen Behandlungsgrundsätze für oligo- bis mesotrophe Stillgewässer mit Armleuchteralgen (LRT 3140)

S02 Ermittlung und anschließende Regulierung / Entfernung des Fischbesatzes zur Wiederherstellung oligo- bis mesotropher Stillgewässer mit Armleuchteralgen (LRT 3140)

S03 Beachtung der allgemeinen Behandlungsgrundsätze für natürliche eutrophe Stillgewässer (LRT 3150) u. a. als Habitate des Kammmolches

S04 Freistellen/Entschlammen natürlicher eutropher Stillgewässer (LRT 3150) u. a. als Habitate des Kammmolches

S05 Beachtung der allgemeinen Behandlungsgrundsätze für temporäre Karstseen und -tümpel (LRT 3180*) und Sicherung temporärer Stillgewässer (ST) u. a. als potentielle Habitate des Kammmolches

F01 Ermittlung des Bedarfs zur Neuanlage und Anlage bzw. Pflege (auch bereits vorhandener) mind. 5 m breiter Ufersandstreifen an Fließgewässern

F02 Beobachtende Unterhaltung der naturnahen Bäche im PG

F03 Punktuelle strukturell-morphologische Aufwertung der Fließgewässer im PG

F04 Erfassung und Bewertung der Querbauwerke hinsichtlich ihrer linearen ökologischen Durchgängigkeit

F05 Wiederherstellung der linearen ökologischen Durchgängigkeit der Querbauwerke

F06 Sicherung naturnaher Quellbereiche (FQ)

M01 Beachtung der allgemeinen Behandlungsgrundsätze für Übergangs- und Schwingrasenmoore (LRT 7140)

M02 Pflege von Sauergras-, Binsen- und Staudenrieden (NS) sowie Landröhrichten (NR)

G01 Extensive Nutzung der mageren Flachland-Mähwiesen (LRT 6510)

G02 Instandsetzungsmaßnahmen auf mageren Flachland-Mähwiesen (LRT 6510)

G03 Beachtung der Behandlungsgrundsätze bei der Nutzung von artenreichen Borstgrasrasen (LRT 6230*)

G04 Wiedereinführung einer dauerhaften und zielkonformen Nutzung bzw. Pflege der Pfeifengraswiesen (LRT 6410)

G05 Aktualisierung der Datenlage und Beachtung der Behandlungsgrundsätze zur Erhaltung und Wiederherstellung feuchter Hochstaudenfluren (LRT 6430)

G06 Erfassung und Eindämmung/Beseitigung invasiver Pflanzenarten

G07 Pflege/Nutzung von seggen-, binsen- oder hochstaudenreichen Nasswiesen (GN)

T01 Beachtung der Behandlungsgrundsätze zur Nutzung von Kalktrockenrasen (LRT 6210)

T02 Turnusgemäße Pflege von Kalktrockenrasen (LRT 6210) als Alternative bei fehlender Beweidung

T03 Entbuschung/Entfernung von Gehölzen u. a. als Instandsetzung von Kalktrockenrasen (LRT 6210)

T04 (Ohne Darstellung) Machbarkeitsstudie zur Etablierung einer Schafbeweidung am Kranichstein mit dem Ziel der Flächenvergrößerung und -vernetzung von Kalktrockenrasen (LRT 6210)

T05 Beachtung der Behandlungsgrundsätze für Kalkschutthalden (LRT 8160*) und Kalkfelsen (LRT 8210), teils auch mit Blaugrasrasen (LRT 6210)

H01 Schutz und Monitoring von nicht-touristisch erschlossenen Höhlen (LRT 8310) u. a. als Winterquartier für Fledermäuse

W01 Beachtung der Behandlungsgrundsätze zur Nutzung von Buchenwäldern (LRT 9110, 9130, 9150)

W02 Beachtung der Behandlungsgrundsätze zur Nutzung von Eichen-Hainbuchen-Mischwäldern (LRT 9160, LRT 9170 und WCE)

W03 Dauerhafter forstlicher Nutzungsverzicht/Prozessschutz auf Waldflächen der LRT 9180*und 91D0* sowie auf anderen Waldflächen sensibler Bereiche

W04 Entnahme gesellschaftsfremder/ nichtheimischer Baumarten in Wäldern

W05 Förderung und Pflege von Eichenarten in Wäldern

W06 Aktualisierung der Datenlage sowie Beachtung der Behandlungsgrundsätze von Erlen- und Eschenwäldern (LRT 91E0*)

W07 Förderung von Alt- und Totholz auf Waldflächen mit Fortpflanzungs- und Ruhestätten wertbestimmender Fledermäuse

A01 (Ohne Darstellung) Qualifizierte systematische Ersterfassung der Anhang-II-Art Kammmolch (*Triturus cristatus*) und Ableitung/Umsetzung flächenkonkreter Maßnahmen im FFH-Gebiet 136

A02 (Ohne Darstellung) Naturschutzfachliche und hydrologische Machbarkeitsstudie zur Revitalisierung der Helligrundbach-Niederung

A03 Sicherung des Vorkommens der Gelbbauchunke (*Bombina variegata*)

A04 (Ohne Darstellung) Qualifizierte systematische Ersterfassung der Anhang-II-Fledermausarten sowie Aktualisierung bzw. Analyse der Habitatausstattung zur Ableitung flächenkonkreter Maßnahmen im FFH-Gebiet 136

A05 (Ohne Darstellung) Gefährdungsanalyse zum umgebenden Gipsabbau auf Natura 2000-Schutzgüter im FFH-Gebiet 136

A06 (Ohne Darstellung) Analyse des vom Zugverkehr im Himmelreichtunnel (Bahnstrecke Northeim – Nordhausen) ausgehenden Gefährdungspotenzials auf überwinternde wertgebende Fledermäuse in der Himmelreichhöhle

Erhaltungsmaßnahme
Wiederherstellungsmaßnahme aus dem Netzzusammenhang
Wiederherstellungsmaßnahme aufgrund von Verlust/Verschlechterung
C Reduzierung C-Anteil
E Flächenvergrößerung

Zusätzliche Maßnahme
Sonstige Maßnahme

Präzisierte Grenze des FFH-Gebiets 136 „Gipskarstgebiet bei Bad Sachsa"

Plangebiet NLF

Plangebiet dieses Managementplans

Maßnahmen

Stillgewässer

Behandlungsgrundsätze (S01, S03, S05)

Instandsetzende / ersteinrichtende Maßnahme (S02, S04)

Fließgewässer

Behandlungsgrundsätze (F01, F02, F06)

Instandsetzende / ersteinrichtende Maßnahmen (F03, F04, F05)

Moore / Sümpfe

Behandlungsgrundsätze (M01, M02)

Grünland

Behandlungsgrundsätze LRT 6510, 6230* und GN (G01, G03, G07)

Instandsetzende / ersteinrichtende Maßnahmen auf LRT 6510 (G02)

Aktualisierung Datenlage und Behandlungsgrundsätze LRT 6430 (G05)

Eindämmung/Beseitigung Neophyten (G06)

Wald

Behandlungsgrundsätze Buchenwälder (W01)

Behandlungsgrundsätze Eichen-Hainbuchenwälder (W02)

Prozessschutz (W03)

Entnahme gesellschaftsfremder/ nicht-heimischer Baumarten (W04)

Förderung Eiche (W05)

Aktualisierung Datenlage und Behandlungsgrundsätze LRT 91E0* (W06)

Forstwirtschaftliche Nutzung auf Waldflächen mit FuR Fledermäuse (W07)

EUROPÄISCHE UNION
Europäischer Landwirtschaftsfonds für die Entwicklung des ländlichen Raums - ELER
Hier investiert Europa in die ländlichen Gebiete

Managementplan für das FFH-Gebiet 136 „Gipskarstgebiet bei Bad Sachsa"

Karte 9c: Maßnahmen

Auftraggeber:
Landkreis Göttingen
Fachbereich Umwelt
Fachdienst Natur und Boden 70.12
Reinhäuser Landstraße 4
37083 Göttingen

Auftragnehmer:
RANA – Büro für Ökologie und Naturschutz Frank Meyer
Mühlweg 39
06114 Halle (Saale)
0345 131 75 80
info@rana-halle.de
www.rana-halle.de

Bearbeitung: Dipl.-Biol. Astrid Welk
GIS/Kartographie: Dr. Ingo Michalak

Kartengrundlage: AK5: Auszug aus den Geodaten des Landesamtes für Geoinformation und Landesvermessung Niedersachsen

© 2021 LGLN, dl-de/by-2-0
TopPlusOpen © GeoBasis-DE / BKG 2021, dl-de/by-2-0

Anfertigungsdatum: 02.05.2024

0 100 200 300 m
1:5.000
ETRS 1989 UTM Zone 32N; EPSG: 25832
N

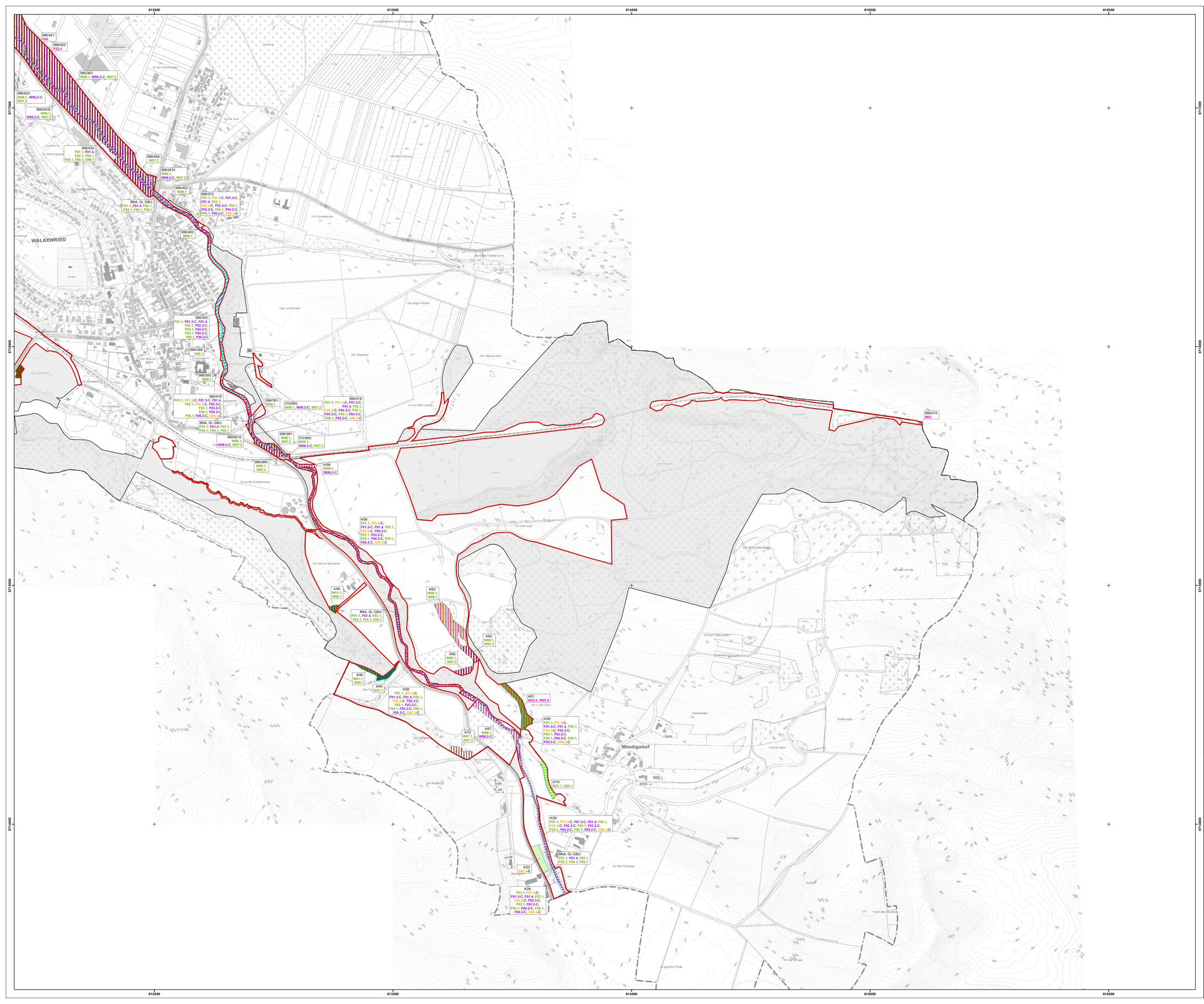

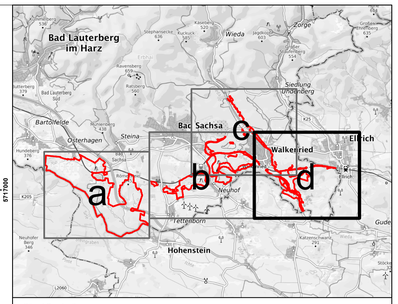

Kürzel Beschreibung

- S01 Beachtung der allgemeinen Behandlungsgrundsätze für oligo- bis mesotrophe Stillgewässer mit Armleuchteralgen (LRT 3140)
- S02 Ermittlung und anschließende Regulierung / Entfernung des Fischbesatzes zur Wiederherstellung oligo- bis mesotropher Stillgewässer mit Armleuchteralgen (LRT 3140)
- S03 Beachtung der allgemeinen Behandlungsgrundsätze für natürliche eutrophe Stillgewässer (LRT 3150) u. a. als Habitate des Kammmolches
- S04 Freistellen/Entschlammen natürlicher eutropher Stillgewässer (LRT 3150) u. a. als Habitate des Kammmolches
- S05 Beachtung der allgemeinen Behandlungsgrundsätze für temporäre Karstseen und -tümpel (LRT 3180*) und Sicherung temporärer Stillgewässer (ST) u. a. als potentielle Habitate des Kammmolches
- F01 Ermittlung des Bedarfs zur Neuanlage und Anlage bzw. Pflege (auch bereits vorhandener) mind. 5 m breiter Ufersandstreifen an Fließgewässern
- F02 Beobachtende Unterhaltung der naturnahen Bäche im PG
- F03 Punktuelle strukturell-morphologische Aufwertung der Fließgewässer im PG
- F04 Erfassung und Bewertung der Querbauwerke hinsichtlich ihrer linearen ökologischen Durchgängigkeit
- F05 Wiederherstellung der linearen ökologischen Durchgängigkeit der Querbauwerke
- F06 Sicherung naturnaher Quellbereiche (FQ)
- M01 Beachtung der allgemeinen Behandlungsgrundsätze für Übergangs- und Schwingrasenmoore (LRT 7140)
- M02 Pflege von Sauergras-, Binsen- und Staudenrieden (NS) sowie Landbrührichten (NR)
- G01 Extensive Nutzung der mageren Flachland-Mähwiesen (LRT 6510)
- G02 Instandsetzungsmaßnahmen auf mageren Flachland-Mähwiesen (LRT 6510)
- G03 Beachtung der Behandlungsgrundsätze bei der Nutzung von artenreichen Borstgrasrasen (LRT 6230*)
- G04 Wiedereinführung einer dauerhaften und zielkonformen Nutzung bzw. Pflege der Pfeifengraswiesen (LRT 6410)
- G05 Aktualisierung der Datenlage und Beachtung der Behandlungsgrundsätze zur Erhaltung und Wiederherstellung feuchter Hochstaudenfluren (LRT 6430)
- G06 Erfassung und Eindämmung/Beseitigung invasiver Pflanzenarten
- G07 Pflege/Nutzung von seggen-, binsen- oder hochstaudenreichen Nasswiesen (GN)
- T01 Beachtung der Behandlungsgrundsätze zur Nutzung von Kalktrockenrasen (LRT 6210)
- T02 Turnusgemäße Pflege von Kalktrockenrasen (LRT 6210) als Alternative bei fehlender Beweidung
- T03 Entbuschung/Entfernung von Gehölzen u. a. als Instandsetzung von Kalktrockenrasen (LRT 6210)
- T04 (Ohne Darstellung) Machbarkeitsstudie zur Etablierung einer Schafbeweidung am Kranichstein mit dem Ziel der Flächenvergrößerung und -vernetzung von Kalktrockenrasen (LRT 6210)
- T05 Beachtung der Behandlungsgrundsätze für Kalkschutthalden (LRT 8160*) und Kalkfelsen (LRT 8210), teils auch mit Blaugrasrasen (LRT 6210)
- H01 Schutz und Monitoring von nicht-touristisch erschlossenen Höhlen (LRT 8310) u. a. als Winterquartier für Fledermäuse
- W01 Beachtung der Behandlungsgrundsätze zur Nutzung von Buchenwäldern (LRT 9110, 9130, 9150)
- W02 Beachtung der Behandlungsgrundsätze zur Nutzung von Eichen-Hainbuchen-Mischwäldern (LRT 9160, LRT 9170 und WCE)
- W03 Dauerhafter forstlicher Nutzungsverzicht/Prozessschutz auf Waldflächen der LRT 9180*und 91D0* sowie auf anderen Waldflächen sensibler Bereiche
- W04 Entnahme gesellschaftsfremder/ nichtheimischer Baumarten in Wäldern
- W05 Förderung und Pflege von Eichenvorkommen in Wäldern
- W06 Aktualisierung der Datenlage sowie Beachtung der Behandlungsgrundsätze von Erlen- und Eschenwäldern (LRT 91E0*)
- W07 Förderung von Alt- und Totholz auf Waldflächen mit Fortpflanzungs- und Ruhestätten wertbestimmender Fledermäuse
- A01 (Ohne Darstellung) Qualifizierte systematische Ersterfassung der Anhang-II-Art Kammmolch (*Triturus cristatus*) und Ableitung/Umsetzung flächenkonkretere Maßnahmen im FFH-Gebiet 136
- A02 (Ohne Darstellung) Naturschutzfachliche und hydrologische Machbarkeitsstudie zur Revitalisierung der Hellegundbach-Niederung
- A03 Sicherung des Vorkommens der Gelbbauchunke (*Bombina variegata*)
- A04 (Ohne Darstellung) Qualifizierte systematische Ersterfassung der Anhang-II-Fledermausarten sowie Aktualisierung bzw. Analyse der Habitatausstattung zur Ableitung flächenkonkretere Maßnahmen im FFH-Gebiet 136
- A05 (Ohne Darstellung) Gefährdungsanalyse zum umgebenden Gipsabbau auf Natura 2000-Schutzgüter im FFH-Gebiet 136
- A06 (Ohne Darstellung) Analyse des vom Zugverkehr im Himmelreichtunnel (Bahnstrecke Northeim – Nordhausen) ausgehenden Gefährdungspotenzials auf überwinternde wertgebende Fledermäuse in der Himmelreichröhre

Erhaltungsmaßnahme
Wiederherstellungsmaßnahme aus dem Netzzusammenhang
Wiederherstellungsmaßnahme aufgrund von Verlust/Verschlechterung
Zusätzliche Maßnahme
Sonstige Maßnahme

C Reduzierung C-Anteil
E Flächenvergrößerung

- Präzisierte Grenze des FFH-Gebiets 136 „Gipskarstgebiet bei Bad Sachsa"
- Plangebiet NLF
- Plangebiet dieses Managementplans

Maßnahmen

Fließgewässer
- Behandlungsgrundsätze (F01, F02, F06)
- Instandsetzende / ersteinrichtende Maßnahmen (F03, F04, F05)

Moore / Sümpfe
- Behandlungsgrundsätze (M01, M02)

Grünland
- Behandlungsgrundsätze LRT 6510, 6230* und GN (G01, G03, G07)
- Instandsetzende / ersteinrichtende Maßnahmen auf LRT 6510 (G02)
- Aktualisierung Datenlage und Behandlungsgrundsätze LRT 6430 (G05)
- Eindämmung/Beseitigung Neophyten (G06)

Wald
- Behandlungsgrundsätze Buchenwälder (W01)
- Behandlungsgrundsätze Eichen-Hainbuchenwälder (W02)
- Prozessschutz (W03)
- Förderung Eiche (W05)
- Aktualisierung Datenlage und Behandlungsgrundsätze LRT 91E0* (W06)
- Forstwirtschaftliche Nutzung auf Waldflächen mit FuR Fledermäuse (W07)

EUROPÄISCHE UNION
Europäischer Landwirtschaftsfonds für die Entwicklung des ländlichen Raums - ELER
Hier investiert Europa in die ländlichen Gebiete

Managementplan für das FFH-Gebiet 136 „Gipskarstgebiet bei Bad Sachsa"

Karte 9d: Maßnahmen

Auftraggeber:
Landkreis Göttingen
Fachbereich Umwelt
Fachdienst Natur und Boden 70.12
Reinhäuser Landstraße 4
37083 Göttingen

Auftragnehmer:
RANA – Büro für Ökologie und Naturschutz Frank Meyer
Mühlweg 39
06114 Halle (Saale)
0345 131 75 80
info@rana-halle.de
www.rana-halle.de

Bearbeitung: Dipl.-Biol. Astrid Welk
GIS/Kartographie: Dr. Ingo Michalak

Kartengrundlage: AKS: Auszug aus den Geodaten des Landesamtes für Geoinformation und Landesvermessung Niedersachsen © 2021 LGLN, dl-de/by-2-0
TopPlusOpen © GeoBasis-DE / BKG 2021, dl-de/by-2-0

Anfertigungsdatum: 02.05.2024

0 100 200 300 m
1:5.000
N

ETRS 1989 UTM Zone 32N; EPSG: 25832