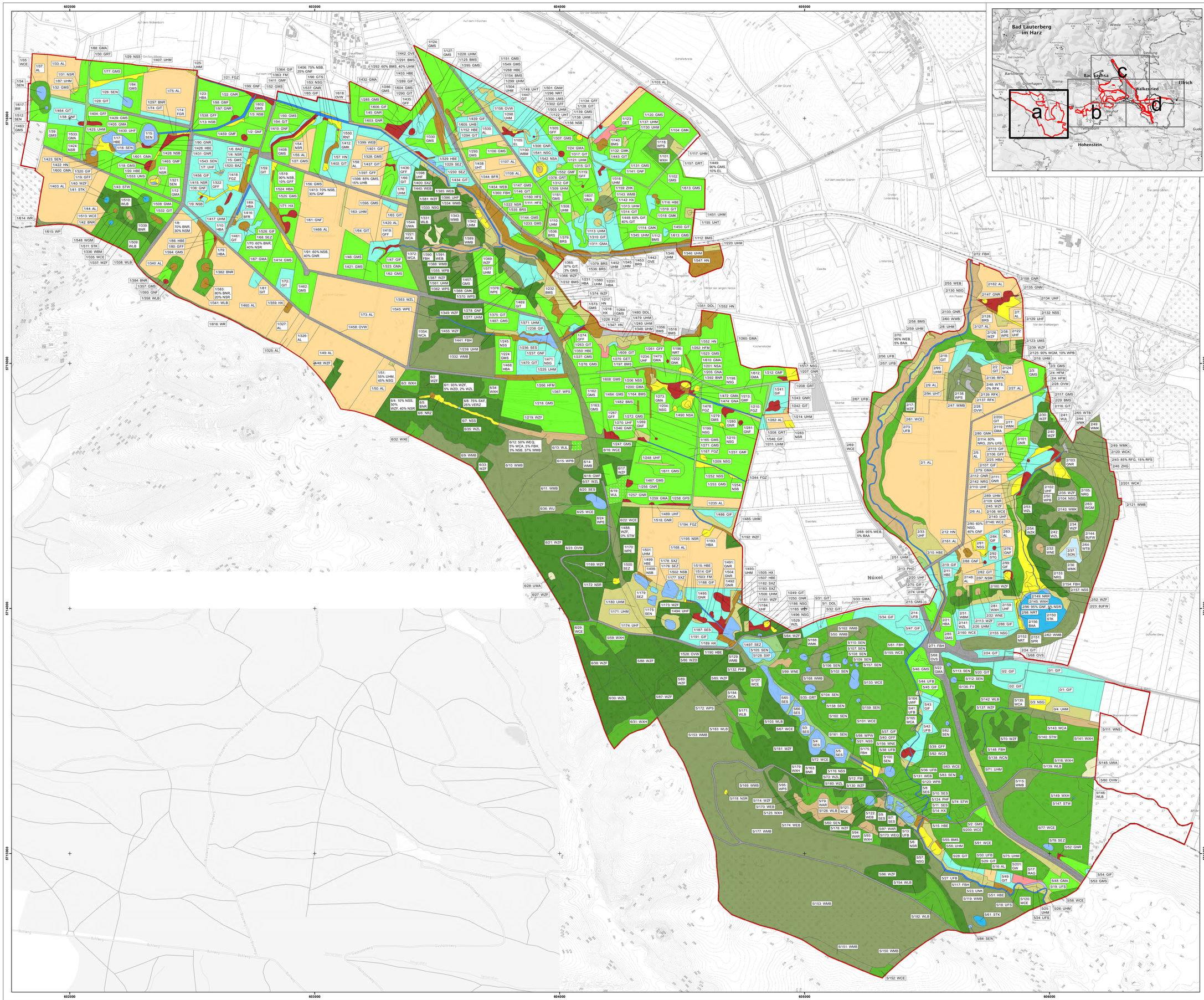



Präzisierte Grenze des FFH-Gebiets 136 „Gipskarstgebiet bei Bad Sachsa"

Plangebiet dieses Managementplans

## Biotoptypen

### Wälder

- UWA Waldlichtungsflur basenarmer Standorte
- UWF Waldlichtungsflur feuchter bis nasser Standorte
- WAR Erlen-Bruchwald nährstoffreicher Standorte §
- WBM Birken-Bruchwald mäßig nährstoffversorgter Standorte des Tieflands
- WEB Erlen- und Eschen-Auwald schmaler Bachtäler §
- WEQ Erlen- und Eschen-Quellwald §
- WNE Erlen- und Eschen-Sumpfwald §
- WNS Sonstiger Sumpfwald §
- WWB (Erlen-)Weiden-Bachuferwald §
- WJL Laubwald-Jungbestand
- WR Strukturreicher Waldrand §
- WCA Eichen- und Hainbuchenmischwald feuchter, mäßig basenreicher Standorte
- WCK Eichen- und Hainbuchenmischwald mittlerer Kalkstandorte
- WCN Eichen- und Hainbuchenmischwald nasser, nährstoffreicher Standorte §
- WMB Mesophiler Buchenwald kalkärmerer Standorte des Berg- und Hügellands
- WMK Mesophiler Kalkbuchenwald
- WP Sonstiger Pionier- und Sukzessionswald §
- WPB Birken- und Zitterpappel-Pionierwald
- WPE Ahorn- und Eschen-Pionierwald
- WPS Sonstiger Pionier- und Sukzessionswald
- WPW Weiden-Pionierwald
- WTB Buchenwald trockenwarmer Kalkstandorte §
- WTS Ahorn-Lindenwald trockenwarmer Kalkschutthänge §
- WCE Eichen- und Hainbuchenmischwald mittlerer, mäßig basenreicher Standorte
- WGM Edellaubmischwald frischer, basenreicher Standorte
- WLB Bodensaurer Buchenwald des Berg- und Hügellands
- WU Erlenwald entwässerter Standorte
- WXE Roteichenforst
- WXH Laubforst aus einheimischen Arten
- WZD Douglasienforst
- WZF Fichtenforst
- WZK Kiefernforst
- WZL Lärchenforst

### Gebüsche und Gehölzbestände

- BAA Wechselfeuchtes Weiden-Auengebüsch §
- BAZ Sonstiges Weiden-Ufergebüsch §
- BFR Feuchtgebüsch nährstoffreicher Standorte
- BM Mesophiles Gebüsch
- BMS Mesophiles Weißdorn-/Schlehengebüsch
- BNR Weiden-Sumpfgebüsch nährstoffreicher Standorte §
- BRS Sonstiges naturnahes Sukzessionsgebüsch
- HBA Allee/Baumreihe
- HBE Sonstiger Einzelbaum/Baumgruppe
- HFM Strauch-Baumhecke
- HFS Strauchhecke
- HN Naturnahes Feldgehölz
- HX Standortfremdes Feldgehölz

### Trockene bis feuchte Stauden- und Ruderalfluren

- UFB Bach- und sonstige Uferstaudenflur §
- UFS Hochstaudenreiche Flussschotterflur §
- UFW Sonstiger feuchter Hochstauden-Waldsaum
- UHB Artenarme Brennnesselflur
- UHF Halbruderale Gras- und Staudenflur feuchter Standorte
- UHM Halbruderale Gras- und Staudenflur mittlerer Standorte
- UHT Halbruderale Gras- und Staudenflur trockener Standorte
- UMS Sonstige Gras- und Staudenflur mittlerer Standorte
- UNK Staudenknöterichgestrüpp

### Gehölzfreie Biotope der Sümpfe und Niedermoore

- NRG Rohrglanzgras-Landröhricht §
- NRR Rohrkolben-Landröhricht §
- NRT Teich- und Strandsimsen-Landröhricht §
- NRZ Sonstiges Landröhricht §
- NSA Basen- und nährstoffarmes Sauergras-/Binsenried §
- NSB Binsen- und Simsenried nährstoffreicher Standorte §
- NSG Nährstoffreiches Großseggenried §
- NSM Mäßig nährstoffreiches Sauergras-/Binsenried §
- NSR Sonstiger nährstoffreicher Sumpf §
- NSS Hochstaudensumpf nährstoffreicher Standorte §

### Heiden und Magerrasen

- RNT Trockener Borstgras-Magerrasen seferer Lagen §
- RAG Sonstige artenarme Grasflur magerer Standorte §

### Fels-, Gesteins- und Offenbodenbiotope

- RFK Natürliche Kalk- und Dolomitfelsflur §
- RFG Natürliche Gipsfelsflur §
- DOL Lehmig-toniger Offenbodenbereich
- ZHK Natürliche Kalkhölle §
- ZHG Natürliche Gipshölle §

### Grünland

- GFF Sonstiger Flutrasen §
- GFS Sonstiges nährstoffreiches Feuchtgrünland §
- GNA Basen- und nährstoffarme Nasswiese §
- GNF Seggen-, binsen- oder hochstaudenreicher Flutrasen§
- GNK Basenreiche, nährstoffarme Nasswiese §
- GNM Mäßig nährstoffreiche Nasswiese §
- GNR Nährstoffreiche Nasswiese §
- GNW Sonstiges mageres Nassgrünland §
- GET Artenarmes Extensivgrünland trockener Mineralböden
- GW Sonstige Weidefläche
- GIF Sonstiges feuchtes Intensivgrünland
- GIT Intensivgrünland trockenerer Mineralböden
- GMA Mageres mesophiles Grünland kalkarmer Standorte §
- GME Mesophiles Grünland mäßig feuchter Standorte §
- GMK Mageres mesophiles Grünland kalkreicher Standorte §
- GMS Sonstiges mesophiles Grünland §
- GTS Submontanes Grünland frischer, basenreicher Standorte §

### Grünanlagen

- GRT Trittrasen
- PHF Freizeitgrundstück
- PHO Obst- und Gemüsegarten

### Acker- und Gartenbau-Biotope

- AL Basenarmer Lehmacker
- EL Landwirtschaftliche Lagerfläche

### Binnengewässer: Stillgewässer

- SEN Naturnaher nährstoffreicher See/Weiher natürlicher Entstehung §
- SES Naturnaher nährstoffreicher Stauteich/-see §
- SEZ Sonstiges naturnahes nährstoffreiches Stillgewässer §
- SPR Sonstige nährstoffreiche Pionierflur trockenfallender Stillgewässer §
- STG Wiesentümpel §
- STK Temporärer Karstsee/-tümpel §
- STW Waldtümpel
- SXF Naturferner Fischteich
- SXZ Sonstiges naturfernes Stillgewässer
- SON Sonstiges naturnahes nährstoffarmes Stillgewässer natürlicher Entstehung §

### Binnengewässer: Fließgewässer

- FBH Naturnaher Bach des Berg- und Hügellands mit Schottersubstrat §
- FGR Nährstoffreicher Graben
- FGZ Sonstiger vegetationsarmer Graben
- FM Mäßig ausgebauter Bach
- FY Ausgebauter Quellbereich

### Gebäude, Verkehrs- und Industrieflächen

- OVE Gleisanlage
- OVS Straße
- OVW Weg

**Quelle:**
ALAND – Arbeitsgemeinschaft Landschaftsökologie (2005): Monitoring im FFH-Gebiet Nr. 136 „Gipskarstgebiet bei Bad Sachsa". Erfassung der Biotop- und Lebensraumtypen sowie der Flora. – Gutachten im Auftrag der Bezirksregierung Braunschweig (Dezernat Naturschutz).
Teils ergänzt und aktualisiert durch Erfassungen der NLF (2012), des NLWKN (2017) und von RANA (2022).

Aufgrund des Alters der Ausgangsdaten gibt es bei Flächen, die nicht in den Aktualisierungsdurchgängen der Jahre 2017 und 2022 enthalten waren, Aktualisierungsbedarf hinsichtlich der Geometrieabgrenzungen, der Zuordnung zum Biotoptyp bzw. LRT sowie der LRT-Bewertung. Daraus ergeben sich auch ggf. Änderungen für die Karten 4, 7, 8 und 9.

EUROPÄISCHE UNION
Europäischer Landwirtschaftsfonds für die Entwicklung des ländlichen Raums - ELER
Hier investiert Europa in die ländlichen Gebiete

# Managementplan für das FFH-Gebiet 136 „Gipskarstgebiet bei Bad Sachsa"

**Karte 2a:** Biotoptypen


**Auftraggeber:**
Landkreis Göttingen
Fachbereich Umwelt
Fachdienst Natur und Boden 70.12
Reinhäuser Landstraße 4
37083 Göttingen

**Auftragnehmer:**
RANA – Büro für Ökologie und Naturschutz Frank Meyer
Mühlweg 39
06114 Halle (Saale)
0345 131 75 80
info@rana-halle.de
www.rana-halle.de

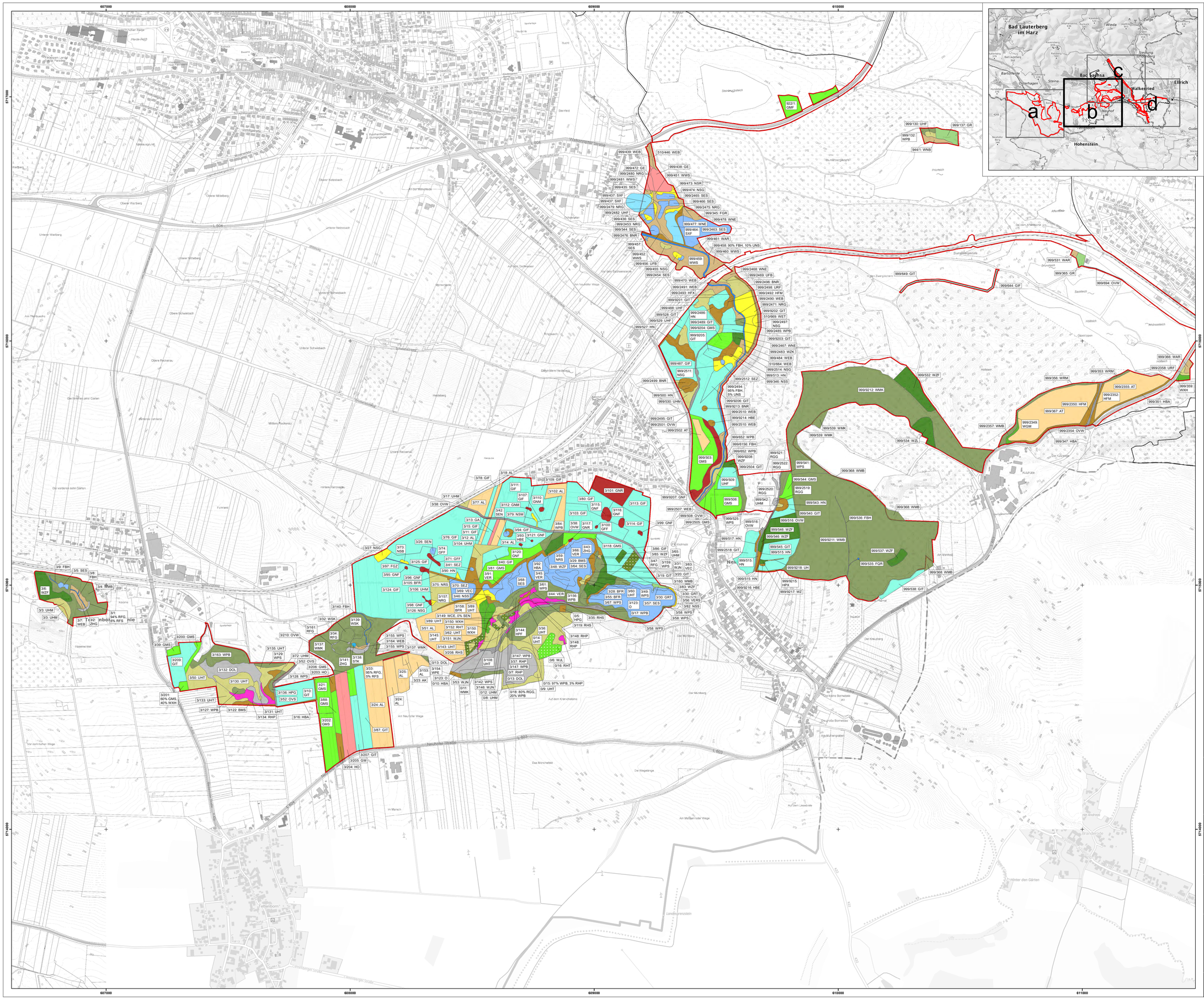
Bearbeitung: Dr. Astrid Welk
GIS/Kartographie: Dr. Ingo Michalak

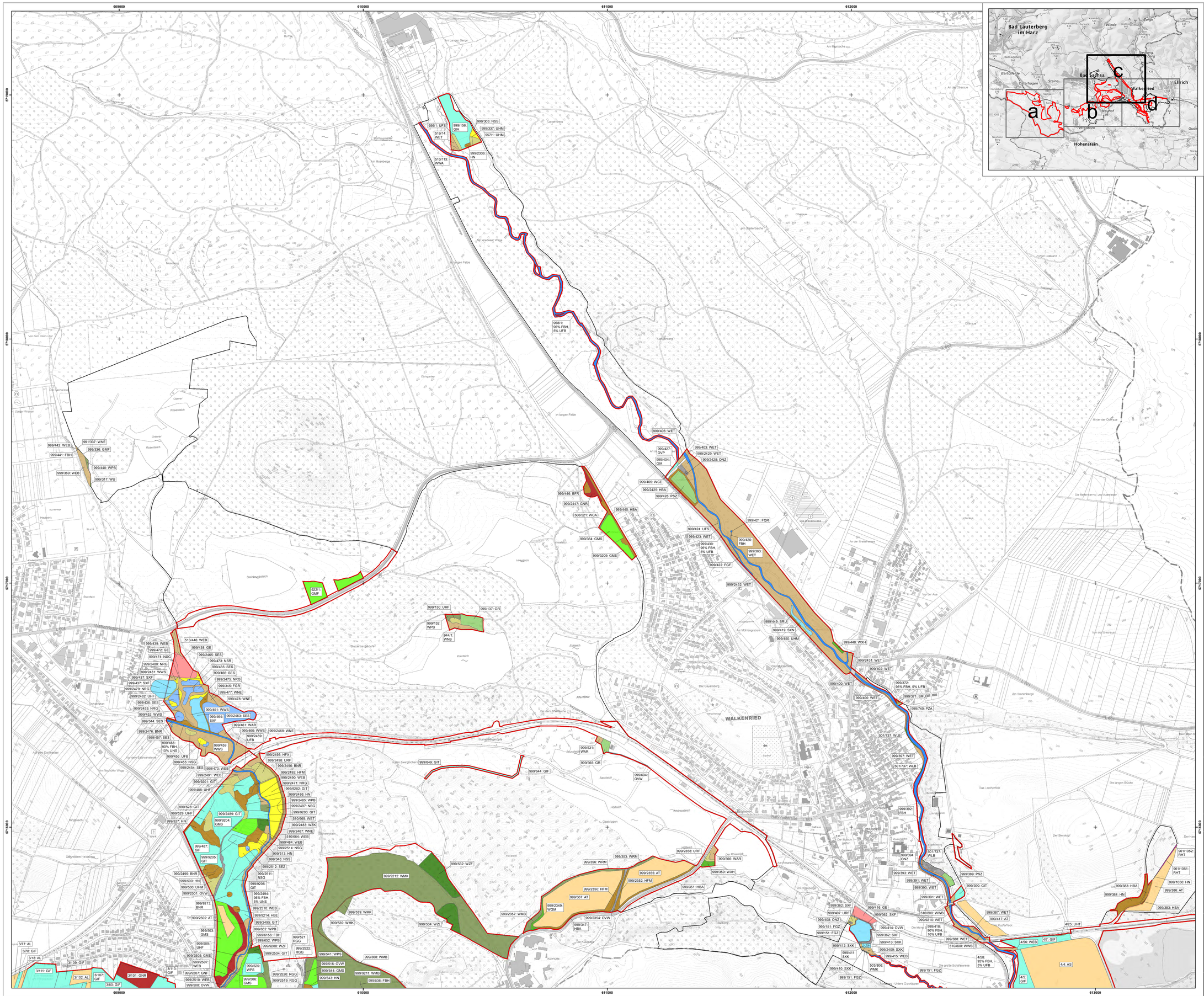

Kartengrundlage: AK5: Auszug aus den Geodaten des Landesamtes für Geoinformation und Landesvermessung Niedersachsen © 2019 LGLN, dl-de/by-2-0
Hintergrund-Topographie © basemap.de / BKG Okt. 2023

Anfertigungsdatum: 10.01.2024

0 100 200 300 m — 1:4.900

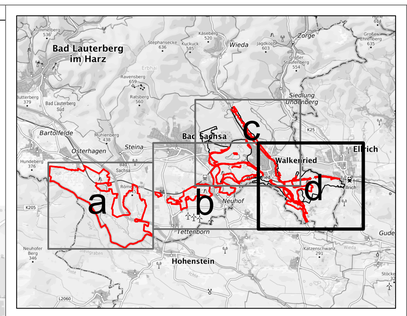
ETRS 1989 UTM Zone 32N; EPSG: 25832


607000
608000
609000
610000
611000
5715000
5714000
Bad Lauterberg im Harz
Bad Sachsa
Ellrich
Walkenried
Hohenstein
a
b
c
d
999/439: WEB
510/446: WEB
999/438: GE
999/472: GE
999/451: WWS
999/2460: NRG
999/2481: WWS
999/473: NSR
999/2435: SES
999/474: NSG
999/2465: SES
999/437: SXF
999/466: SES
999/2479: NRG
999/2475: NRG
999/2482: UHF
999/345: FGR
999/436: SES
999/478: WNE
999/2453: NRG
999/477: WNE
999/464: SXF
999/2463: SES
999/344: SES
999/2476: BNR
999/461: WAR
999/457: SES
999/458: 90% FBH, 10% UNS
999/460: WWS
999/452: WWS
999/459: WWS
999/456: UFB
999/455: NSG
999/2454: SES
999/470: WEB
999/2491: WEB
999/2493: HFX
999/9201: GIT
999/488: UHF
999/528: GIT
999/529: UHF
999/527: HN
999/2486: HN
999/2489: GIT
999/9204: GMS
999/9205: GIT
999/487: GIF
999/2511: NSG
999/2499: BNR
999/500: HN
999/530: UHM
999/2495: GIT
999/2501: OVW
999/2502: AT
999/503: GMS
3/78: GIF
3/18: AL
3/109: GIF
3/111: GIF
3/107: GIF
3/102: AL
3/110: GNM
3/17: UHM
3/38: OVW
3/77: AL
3/112: GNM
3/42: SEN
3/79: NSM
3/80: GIF
3/115: GNF
3/101: GNR
3/13: GA
3/103: GIF
3/116: GNF
3/15: GIF
3/84: WPB
3/38: OVW
3/117: GNR
3/100: GFF
3/11: GIF
3/114: GIF
3/76: GIF
3/12: AL
3/94: GIF
3/93: HBE
3/121: GNF
3/26: SEN
3/14: AL
3/104: UHM
3/73: NS8
3/74: GFF
3/120: GNF
3/27: NSG
3/71: GFF
3/125: GIF
3/41: SEZ
3/97: FGZ
3/90: HN
3/81: GMS
3/91: VER
3/95: GNF
3/96: GNF
3/105: BFR
3/75: NRS
3/70: SEZ
3/124: GIF
3/106: UHM
3/69: VEC
3/46: NS3
3/157: NRG
3/158: BFR
3/89: UHT
3/98: GNF
3/126: NSG
3/149: WCE, 0% SEN
3/140: FBH
3/9: FBH
3/5: SES
3/8: FBH
3/6: WZF
3/4: WMB
3/3: UHM
3/3: UHM
3/7: 94% RFG, 6% RFS
3/32: WSK
3/139: WSK
3/161: RFG
3/34: RFG
3/137: WMK
3/89: UHT
3/150: WXH
3/152: RHT
3/62: UHT
3/151: WJN
3/51: AL
3/145: UHT
3/143: UHT
3/208: RHS
3/155: WPS
3/164: WEB
3/155: WPS
3/137: WMK
3/200: GMS
3/39: GMS
3/209: GIT
3/163: WPB
3/132: DOL
3/50: UHT
3/130: UHT
3/201: 60% GMS, 40% WXH
3/133: UHT
3/127: WPB
3/122: BMS
3/131: UHT
3/134: RHP
3/16: HBA
3/135: UHT
3/129: WPS
3/72: UHM
3/52: OVS
3/206: GMS
3/203: HO
3/128: WPS
3/136: HPG
3/52: OVS
3/10: GIT
3/21: GMS
3/88: GMS
3/202: GMS
3/138: STK
3/141: ZHG
3/33: 95% RFG, 5% RFS
3/25: AL
3/153: AL
3/23: AK
3/24: AL
3/24: AL
3/87: GIT
3/207: GIT
3/205: GW
3/204: HO
0/13: DOL
0/10: HBA
0/11: WMK
0/12: UHM
0/8: UHM
0/15: 97% WPB, 3% RHP
0/9: UHT
0/18: 80% RGG, 20% WPB
0/6: WJL
0/16: RHT
0/13: DOL
3/154: WPE
3/123: O
3/153: AL
3/108: UHT
3/147: WPB
3/37: RHP
3/147: WPB
3/07: RHP
3/353: WJN
3/142: WPS
3/146: WJN
3/144: WPS
3/36: UHT
0/14: UHT
3/145: VER
3/44: VER
3/156: WPB
3/28: BFR
3/55: BFR
3/67: WPS
3/123: O
0/17: WPB
3/60: UHT
3/49: WPS
3/30: GRT
3/56: VERS
3/82: NSS
3/58: WPS
3/58: WPS
0/5: HPG
3/119: RHS
3/35: RHS
3/148: RHP
3/148: RHP
3/43: ZHG
3/105: VER
3/29: BMS
3/64: SES
3/92: HBA
3/48: WZF
3/45: VER
3/68: SES
3/61: WPS
3/59: NRS
3/86: GIF
3/85: WZF
3/65: UHM
3/47: RPG
3/159: WPS
3/31: WJN
3/63: VEC
3/19: GIT
3/20: GIT
3/160: WMB
3/83: WZF
9/2/1: GMF
999/130: UHF
999/137: GR
999/132: WPB
944/1: WNB
999/9212: WMK
999/539: WMK
999/539: WMK
999/534: WZL
999/368: WMB
999/544: GMS
999/9207: GNF
999/9207: WEB
999/508: OVW
999/2507: WEB
999/2505: GMS
999/99: GNF
999/9209: WZF
999/2504: GIT
999/6156: FBH
999/652: WPB
999/6156: FBH
999/652: WPB
999/9208: WZF
999/2504: GIT
999/2510: WEB
999/9214: HBE
999/2510: WEB
999/9213: BNR
999/2510: WEB
999/2512: SEZ
999/2494: 95% FBH, 5% UNS
999/9206: GIT
999/9213: BNR
999/2514: NSG
999/513: HN
999/346: NSS
999/2483: WZK
999/484: WEB
999/2467: WNE
999/9203: GIT
999/2485: WPB
999/2497: NSG
999/9202: GIT
510/669: WET
999/2471: NRG
999/2468: WNE
999/2469: UFB
999/2496: BNR
999/2498: URF
999/2492: HFM
999/2490: WEB
999/2471: NRG
999/9202: GIT
510/669: WET
999/2497: NSG
999/2485: WPB
999/9203: GIT
999/2467: WNE
999/2483: WZK
999/484: WEB
510/664: WEB
999/2514: NSG
999/513: HN
999/346: NSS
999/2512: SEZ
999/2494: 95% FBH, 5% UNS
999/9206: GIT
999/9213: BNR
999/2510: WEB
999/9214: HBE
999/2510: WEB
999/652: WPB
999/6156: FBH
999/652: WPB
999/9208: WZF
999/2504: GIT
999/521: RGG
999/2522: RGG
999/541: WPS
999/509: UHF
999/506: GMS
999/2520: RGG
999/2519: RGG
999/543: HN
999/540: GIT
999/516: OVW
999/546: WZF
999/545: GIT
999/515: HN
999/525: WPS
999/516: OVW
999/517: HN
999/2518: GIT
999/515: HN
999/9218: UH
999/9215: HPX
999/9217: WZ
999/516: HBE
999/538: GIT
999/535: FQR
999/537: WZF
999/536: FBH
999/9211: WMB
999/368: WMB
999/368: WMB
999/649: GIT
999/644: GIF
999/531: WAR
999/365: GR
999/694: OVW
999/366: WAR
999/2358: URF
999/353: WRM
999/356: WRM
999/2355: AT
999/359: WXH
999/2352: HFM
999/2350: HFM
999/351: HBA
999/367: AT
999/2349: WGM
999/2357: WMB
999/2354: OVW
999/347: HBA
Neuhof
Am Neuhofer Wege
Neuhofer Straße
L 603
Am Mühlenberg
Auf dem Kranichstein
Die Wegelänge
Am Mühlengraben
Am Malbergroder Wege
Auf dem Lesebrede
Landesgrenzstein
Im Marsch
Das Mönchefeld
Tettenborn
Präzisierte Grenze des FFH-Gebiets 136 „Gipskarstgebiet bei Bad Sachsa"
Plangebiet dieses Managementplans
Biotoptypen
Wälder
WAR Erlen-Bruchwald nährstoffreicher Standorte §
WEB Erlen- und Eschen-Auwald schmaler Bachtäler §
WET (Traubenkirschen-)Erlen- und Eschen-Auwald der Talniederungen §
WNB Birken- und Kiefern-Sumpfwald §
WNE Erlen- und Eschen-Sumpfwald §
WWS Sumpfiger Weiden-Auwald §
WJN Nadelwald-Jungbestand
WJL Laubwald-Jungbestand
WRM Waldrand mittlerer Standorte
WCA Eichen- und Hainbuchenmischwald feuchter, mäßig basenreicher Standorte
WMB Mesophiler Buchenwald kalkärmerer Standorte des Berg- und Hügellands
WMK Mesophiler Kalkbuchenwald
WPB Birken- und Zitterpappel-Pionierwald
WPE Ahorn- und Eschen-Pionierwald
WPS Sonstiger Pionier- und Sukzessionswald
WSK Feuchter Schlucht- und Hangschuttwald auf Kalk §
WCE Eichen- und Hainbuchenmischwald mittlerer, mäßig basenreicher Standorte
WGM Edellaubmischwald frischer, basenreicher Standorte
WXH Laubforst aus einheimischen Arten
WZ Sonstiger Nadelforst
WZF Fichtenforst
WZK Kiefernforst
WZL Lärchenforst
Gebüsche und Gehölzbestände
BFR Feuchtgebüsch nährstoffreicher Standorte
BMS Mesophiles Weißdorn-/Schlehengebüsch
BNR Weiden-Sumpfgebüsch nährstoffreicher Standorte §
HBA Allee/Baumreihe
HBE Sonstiger Einzelbaum/Baumgruppe
HFM Strauch-Baumhecke
HFX Feldhecke mit standortfremden Gehölzen
HO Streuobstbestand §
HPF Nicht standortgerechte Gehölzpflanzung
HPG Standortgerechte Gehölzpflanzung
HPX Sonstiger nicht standortgerechter Gehölzbestand
HN Naturnahes Feldgehölz
Trockene bis feuchte Stauden- und Ruderalfluren
UFB Bach- und sonstige Uferstaudenflur §
UFS Hochstaudenreiche Flussschotterflur §
UH Halbruderale Gras- und Staudenflur
UHF Halbruderale Gras- und Staudenflur feuchter Standorte
UHM Halbruderale Gras- und Staudenflur mittlerer Standorte
UHT Halbruderale Gras- und Staudenflur trockener Standorte
URF Ruderalflur frischer bis feuchter Standorte
Gehölzfreie Biotope der Sümpfe und Niedermoore
NRG Rohrglanzgras-Landröhricht §
NRS Schilf-Landröhricht §
NSB Binsen- und Simsenried nährstoffreicher Standorte §
NSG Nährstoffreiches Großseggenried §
NSM Mäßig nährstoffreiches Sauergras-/Binsenried §
NSR Sonstiger nährstoffreicher Sumpf §
NSS Hochstaudensumpf nährstoffreicher Standorte §
Heiden und Magerrasen
RHT Typischer Kalkmagerrasen §
RHS Saumartenreicher Kalkmagerrasen §
RHP Kalkmagerrasen-Pionierstadium §
Fels-, Gesteins- und Offenbodenbiotope
RFG Natürliche Gipsfelsflur §
RGG Anthropogene Gipsfelswand
DOL Lehmig-toniger Offenbodenbereich
ZHG Natürliche Gipshöhle §
Grünland
GFF Sonstiger Flutrasen §
GNF Seggen-, binsen- oder hochstaudenreicher Flutrasen§
GNM Mäßig nährstoffreiche Nasswiese §
GNR Nährstoffreiche Nasswiese §
GE Artenarmes Extensivgrünland §
GA Grünland-Einsaat
GW Sonstige Weidefläche
GIF Sonstiges feuchtes Intensivgrünland
GIT Intensivgrünland trockenerer Mineralböden
GMF Mesophiles Grünland mäßig feuchter Standorte §
GMS Sonstiges mesophiles Grünland §
Grünanlagen
GR Scher- und Trittrasen
GRT Trittrasen
PSZ Sonstige Sport-, Spiel- und Freizeitanlage
Acker- und Gartenbau-Biotope
AK Kalkacker
AL Basenarmer Lehmacker
AT Basenreicher Lehm-/Tonacker
Binnengewässer: Stillgewässer
SEN Naturnaher nährstoffreicher See/Weiher natürlicher Entstehung §
SES Naturnaher nährstoffreicher Stauteich/-see §
SEZ Sonstiges naturnahes nährstoffreiches Stillgewässer §
VEC Verlandungsbereich nährstoffreicher Stillgewässer mit Seggen §
VER Verlandungsbereich nährstoffreicher Stillgewässer mit Röhricht §
VERS Schilfröhricht nährstoffreicher Stillgewässer
STK Temporärer Karstsee/-tümpel §
SXF Naturferner Fischteich
Binnengewässer: Fließgewässer
FBH Naturnaher Bach des Berg- und Hügellands mit Schottersubstrat §
FGR Nährstoffreicher Graben
FGZ Sonstiger vegetationsarmer Graben
FQR Sicker- oder Rieselquelle §
Gebäude, Verkehrs- und Industrieflächen
O Verkehrsflächen
OVS Straße
OVW Weg
Quelle:
ALAND – Arbeitsgemeinschaft Landschaftsökologie (2005): Monitoring im FFH-Gebiet Nr. 136 „Gipskarstgebiet bei Bad Sachsa". Erfassung der Biotop- und Lebensraumtypen sowie der Flora. – Gutachten im Auftrag der Bezirksregierung Braunschweig (Dezernat Naturschutz).
Teils ergänzt und aktualisiert durch Erfassungen der NLF (2012), des NLWKN (2017) und von RANA (2022).
Aufgrund des Alters der Ausgangsdaten gibt es bei Flächen, die nicht in den Aktualisierungsdurchgängen der Jahre 2017 und 2022 enthalten waren, Aktualisierungsbedarf hinsichtlich der Geometrieabgrenzungen, der Zuordnung zum Biotoptyp bzw. LRT sowie der LRT-Bewertung. Daraus ergeben sich auch ggf. Änderungen für die Karten 4, 7, 8 und 9.
EUROPÄISCHE UNION
Europäischer Landwirtschaftsfonds für die Entwicklung des ländlichen Raums - ELER
Hier investiert Europa in die ländlichen Gebiete
Managementplan für das FFH-Gebiet 136 „Gipskarstgebiet bei Bad Sachsa"
Karte 2b: Biotoptypen
Auftraggeber:
Landkreis Göttingen
Fachbereich Umwelt
Fachdienst Natur und Boden 70.12
Reinhäuser Landstraße 4
37083 Göttingen
Auftragnehmer:
RANA – Büro für Ökologie und Naturschutz Frank Meyer
Mühlweg 39
06114 Halle (Saale)
0345 131 75 80
info@rana-halle.de
www.rana-halle.de
Bearbeitung: Dr. Astrid Welk
GIS/Kartographie: Dr. Ingo Michalak
Kartengrundlage: AKS: Auszug aus den Geodaten des Landesamtes für Geoinformation und Landesvermessung Niedersachsen © 2019 LGLN, dl-de/by-2-0
Hintergrund-Topographie © basemap.de / BKG Okt. 2023
Anfertigungsdatum: 10.01.2024
0 100 200 300 m
1:4.900
N
ETRS 1989 UTM Zone 32N; EPSG: 25832


609000
610000
611000
612000
613000
5713000
5712000
5711000
5710000
Bad Lauterberg im Harz
Wieda
Zorge
Bad Sachsa
Walkenried
Ellrich
Tettenborn
Hohenstein
Bartolfelde
Osterhagen
Steina
Neuhof
Gudersleben
a
b
c
d
WALKENRIED
Bahnhofstraße
Am Bahnhof
Am Rosenteich
Am Hüttenberg
Am Mühlengraben
Am Steinbruch
Am Kloster
Am Kloppenberg
Am Kirchberg
Am Kohlenberge
Am Bergbache
Am Langen Berge
Am Mosesberge
Am Wadesee Weg
Am Obersee
Am Steinbruch
Am Bergbache
Am Steinbruch
Am Kloppenberg
Am Kirchberg
Am Kohlenberge
Am Mühlengraben
Am Rosenteich
Am Hüttenberg
Am Bahnhof
Am Kloster
Am Steinbruch

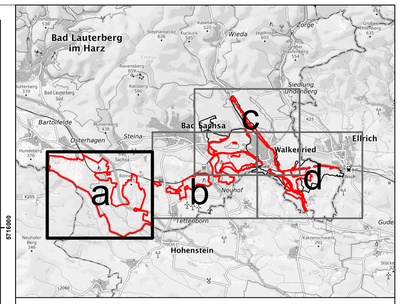
612000 613000 614000 615000 616000

5715000 5714000




WALKENRIED
Wiedigshof
Hohenstein
Bad Sachsa
Ellrich
999/421: FQR
999/420: FBH
999/423: WET
999/422: FGF
999/363: WET
999/2432: WET
999/449: BRU
999/419: SXN
999/450: UHM
999/448: WXH
999/2431: WET
999/430: 95% FBH, 5% UFB
999/402: WET
999/372: 95% FBH, 5% UFB
999/371: BRU
999/740: PZA
999/400: WET
501/737: WLB
999/397: WET
999/392: FBH
999/393: WET
999/394: ONZ
999/389: PSZ
999/390: GIT
510/800: WWB
999/391: WET
999/387: WET
999/417: AT
425: UHT
999/414: OVW
999/407: URF
999/408: ONZ
999/151: FGZ
999/416: GE
999/362: SXF
999/910: WET
999/418: 90% FBH, 10% UFB
999/388: WET
999/413: SXK
999/415: WEB
999/412: SXK
999/411: SXK
999/410: SXK
999/2409: SXK
503/806: WMK
4/7: GIF
4/56: WEB
4/4: AS
4/5: GIF
4/31: EL
4/23: GA
4/30: GIF
4/6: ODP
4/46: WMB
4/24: GIF
4/40: BMS
4/8: GIT
4/79: GIT
4/44: GIT
4/80: BMS
4/77: GIT
4/73: BMS
4/3: AS
4/72: HN
4/78: UHM
4/81: AS
4/58: 95% FBH, 5% UFB
4/49: OVW
4/43: BMS
4/42: HX
4/63: WEB
4/17: AS
4/64: AS
4/15: GIF
4/48: SEZ
4/62: WEB
4/21: BMS
4/52: AS
4/61: WCE
4/60: BMS
4/53: GMS
4/74: 99% GIT, 1% GMK
4/67: WEB
4/26: OVS
4/75: AS
4/71: AS
4/66: UHM
4/28: 95% FBH, 5% UFB
4/16: UHF
4/75: AS
4/22: GIT
4/100: 95% UMS, 5% HBE
4/101: HBK
4/29: OVW
4/1: UHM
4/18: GIF
4/19: GMK
4/51: GIT, 0% RFK
4/20: DOS
4/76: GIF
4/68: UHF
4/69: EL
4/66: UHF
4/29: OVW
4/2: UHM
4/2: UHM
961/1052: RHT
961/1051: RHT
999/1050: HN
999/383: HBA
999/384: HN
999/386: AT
999/382: UWF
999/385: AT
999/379: HFM
999/380: GIT
999/381: UHM
999/9131: HBA
999/377: BMS
999/360: URF
999/378: BMS
999/376: WPW
999/375: WPS
999/374: NRG
999/285: WZF
999/361: WZF
Bahnhofstraße
Am Rosengarten
Am Rübenberg
Am Mühlenberg
Am Kronenborge
Am Mühlenteich
Am Mühlenberg
Am Schützenhaus
Am Steinbruch
Am Kalkofen
Am Anger
Am Hasenwinkel
Am Hermannsteich
Am Buchholwege
Am Buchholz
Am Ahrode
Am Mühlenhofe
Am Lämmerbogen
Am Sandbrunnen
Am Bergschlößchen
Am Bergschloßchen
Am Bergschloßchen
Am Bergschloß

602000
603000
604000
605000
606000
5715000
5714000
5713000




Präzisierte Grenze des FFH-Gebiets 136 „Gipskarstgebiet bei Bad Sachsa"

Plangebiet dieses Managementplans

**FFH-Lebensraumtypen (LRT)**

**Offenland-LRT**

| | |
|---|---|
| 3140 | Nährstoffarme bis mäßig nährstoffreiche kalkhaltige Stillgewässer mit Armleuchteralgen |
| 3150 | Natürliche und naturnahe nährstoffreiche Stillgewässer mit Laichkraut- oder Froschbiss-Gesellschaften |
| 3150-E | Entwicklungsfläche der Natürlichen und naturnahen nährstoffreichen Stillgewässer mit Laichkraut- oder Froschbiss-Gesellschaften |
| 3180* | Temporäre Karstseen und -tümpel |
| 6230* | Artenreiche Borstgrasrasen |
| 6410 | Pfeifengraswiesen |
| 6430 | Feuchte Hochstaudenfluren |
| 6430 | Feuchte Hochstaudenfluren (anteilig) |
| 6430-E | Entwicklungsfläche der Feuchten Hochstaudenfluren |
| 6510 | Magere Flachland-Mähwiesen |
| 6510-E | Entwicklungsfläche der Mageren Flachland-Mähwiesen |
| 6510-E (anteil) | Entwicklungsfläche der Mageren Flachland-Mähwiesen (anteilig) |
| 7140 | Übergangs- und Schwingrasenmoore |
| 7140 | Übergangs- und Schwingrasenmoore (anteilig) |
| 8210 | Kalkfelsen mit Felsspaltenvegetation |
| 8310 | Nicht touristisch erschlossene Höhlen |

**Wald-LRT**

| | |
|---|---|
| 9110 | Hainsimsen-Buchenwälder |
| 9130 | Waldmeister-Buchenwälder |
| 9130-E | Entwicklungsfläche der Waldmeister-Buchenwälder |
| 9150 | Orchideen-Kalk-Buchenwälder |
| 9160 | Feuchte Eichen- und Hainbuchen-Mischwälder |
| 9170 | Labkraut-Eichen-Hainbuchenwälder |
| 91D0* | Moorwälder |
| 91E0* | Auenwälder mit Erle, Esche, Weide |
| 91E0*-E | Entwicklungsfläche der Auenwälder mit Erle, Esche, Weide |
| 91E0* | Auenwälder mit Erle, Esche, Weide (anteilig) |

**Komplex-LRT**

| | |
|---|---|
| 9130, 91E0 | Komplex-LRT aus 9130 und 91E0* |
| 6210, 8160* | Komplex-LRT aus 6210 und 8160* |
| 8210, 9180* | Komplex-LRT aus 8210 und 9180* |

* prioritärer LRT
(anteilig): Fläche mit mehreren Hauptcodes; nur auf einem Teil der Fläche (Prozentwert im Label) liegt ein LRT vor.

**Erklärung der Label**

4/58 Biotop-Kurznummer
95% / 5% Prozentanteil an der Fläche (nur bei Komplex-LRT)
3260/6430 Lebensraumtyp (LRT)
-C Erhaltungsgrad

4/58: 95% 3260-C,
5% 6430-C

**Erklärung der Erhaltungsgrade**

A hervorragend
B gut
C mittel bis schlecht

E Entwicklungsfläche

**Quelle:**
ALAND – Arbeitsgemeinschaft Landschaftsökologie (2005): Monitoring im FFH-Gebiet Nr. 136 „Gipskarstgebiet bei Bad Sachsa". Erfassung der Biotop- und Lebensraumtypen sowie der Flora. – Gutachten im Auftrag der Bezirksregierung Braunschweig (Dezernat Naturschutz).
Teils ergänzt und aktualisiert durch Erfassungen der NLF (2012), des NLWKN (2017) und von RANA (2022).

Aufgrund des Alters der Ausgangsdaten gibt es bei Flächen, die nicht in den Aktualisierungsdurchgängen der Jahre 2017 und 2022 enthalten waren, Aktualisierungsbedarf hinsichtlich der Geometrieabgrenzungen, der Zuordnung zum Biotoptyp bzw. LRT sowie der LRT-Bewertung. Daraus ergeben sich auch ggf. Änderungen für die Karten 4, 7, 8 und 9.

EUROPÄISCHE UNION
Europäischer Landwirtschaftsfonds für die Entwicklung des ländlichen Raums - ELER
Hier investiert Europa in die ländlichen Gebiete

# Managementplan für das FFH-Gebiet 136 „Gipskarstgebiet bei Bad Sachsa"

**Karte 3a:** FFH-Lebensraumtypen


**Auftraggeber:**
Landkreis Göttingen

Fachbereich Umwelt
Fachdienst Natur und Boden 70.12
Reinhäuser Landstraße 4
37083 Göttingen

**Auftragnehmer:**
RANA – Büro für Ökologie und Naturschutz Frank Meyer
Mühlweg 39
06114 Halle (Saale)
0345 131 75 80
info@rana-halle.de
www.rana-halle.de

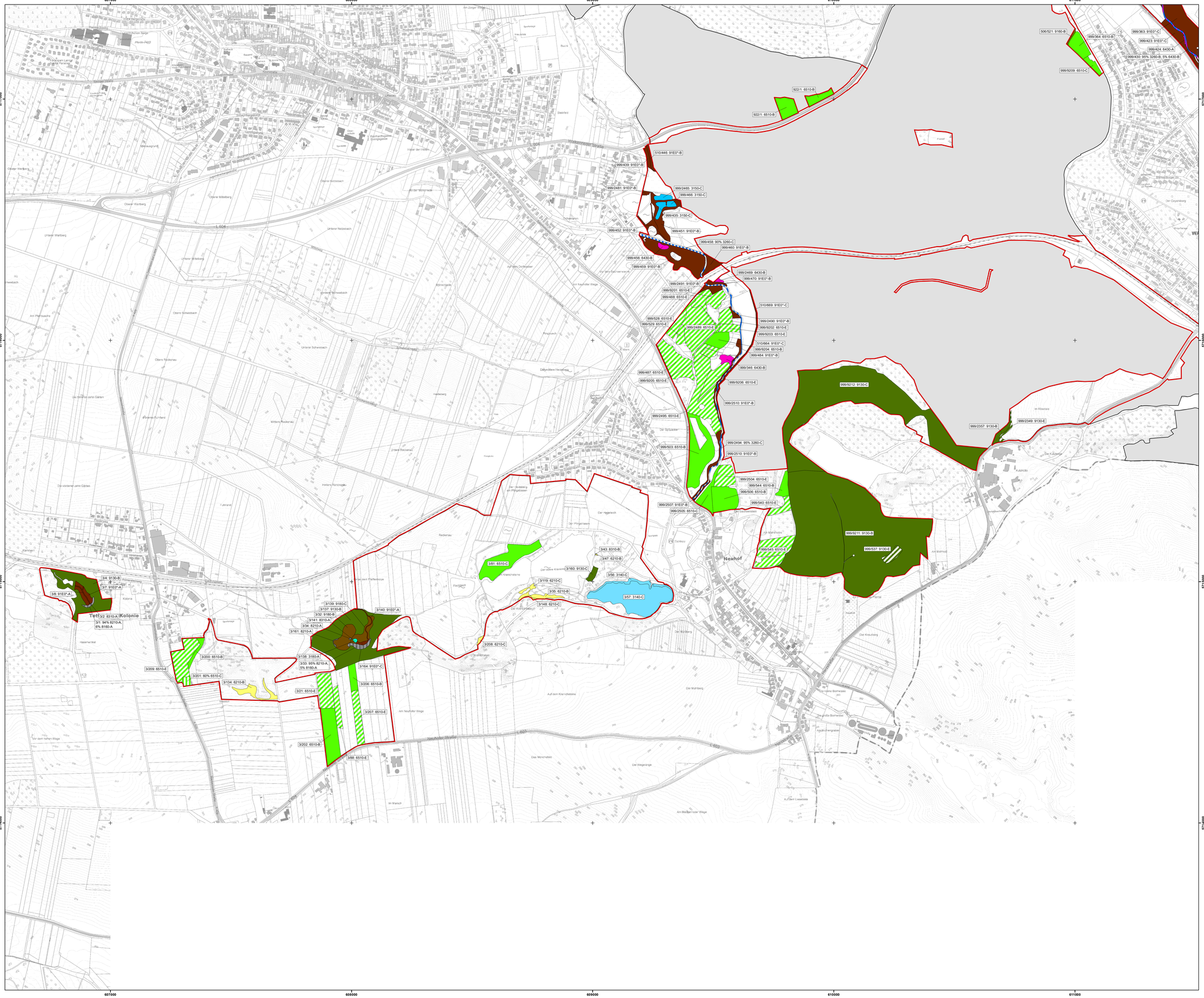
Hauptbearbeitung: Dr. Astrid Welk
GIS/Kartographie: Dr. Ingo Michalak


Kartengrundlage: AKS: Auszug aus den Geodaten des Landesamtes für Geoinformation und Landesvermessung Niedersachsen
© 2019 LGLN, dl-de/by-2-0 LGLN
TopPlusOpen © GeoBasis-DE / BKG 2023, dl-de/by-2-0

Anfertigungsdatum: 09.01.2024

0 100 200 300 m
1:5.000
N

ETRS 1989 UTM Zone 32N; EPSG: 25832




Präzisierte Grenze des FFH-Gebiets 136 „Gipskarstgebiet bei Bad Sachsa"

Flächen der Niedersächsischen Landesforsten

Plangebiet dieses Managementplans

**FFH-Lebensraumtypen (LRT)**

**Offenland-LRT**

| | |
|---|---|
| 3140 | Nährstoffarme bis mäßig nährstoffreiche kalkhaltige Stillgewässer mit Armleuchteralgen |
| 3150 | Natürliche und naturnahe nährstoffreiche Stillgewässer mit Laichkraut- oder Froschbiss-Gesellschaften |
| 3180* | Temporäre Karstseen und -tümpel |
| 3260 | Fließgewässer mit flutender Wasservegetation (anteilig) |
| 6210 | Kalktrockenrasen und ihre Verbuschungsstadien |
| 6430 | Feuchte Hochstaudenfluren |
| 6510 | Magere Flachland-Mähwiesen |
| 6510 | Magere Flachland-Mähwiesen (anteilig) |
| 6510-E | Entwicklungsfläche der Mageren Flachland-Mähwiesen |
| 8210 | Kalkfelsen mit Felsspaltenvegetation |
| 8310 | Nicht touristisch erschlossene Höhlen |

**Wald-LRT**

| | |
|---|---|
| 9130 | Waldmeister-Buchenwälder |
| 9130-E | Entwicklungsfläche der Waldmeister-Buchenwälder |
| 9160 | Feuchte Eichen- und Hainbuchen-Mischwälder |
| 9180* | Schlucht- und Hangmischwälder |
| 91E0* | Auenwälder mit Erle, Esche, Weide |

**Komplex-LRT**

| | |
|---|---|
| 3260, 6430 | Komplex-LRT aus 3260 und 6430 |
| 8160*, 8210 | Komplex-LRT aus 8160* und 8210 |

* prioritärer LRT
(anteilig): Fläche mit mehreren Hauptcodes; nur auf einem Teil der Fläche (Prozentwert im Label) liegt ein LRT vor.

**Erklärung der Label**

| | |
|---|---|
| 4/58 | Biotop-Kurznummer |
| 95% / 5% | Prozentanteil an der Fläche (nur bei Komplex-LRT) |
| 3260/6430 | Lebensraumtyp (LRT) |
| -C | Erhaltungsgrad |

4/58: 95% 3260-C, 5% 6430-C

**Erklärung der Erhaltungsgrade**

| | |
|---|---|
| A | hervorragend |
| B | gut |
| C | mittel bis schlecht |
| E | Entwicklungsfläche |

**Quelle:**
ALAND – Arbeitsgemeinschaft Landschaftsökologie (2005): Monitoring im FFH-Gebiet Nr. 136 „Gipskarstgebiet bei Bad Sachsa". Erfassung der Biotop- und Lebensraumtypen sowie der Flora. – Gutachten im Auftrag der Bezirksregierung Braunschweig (Dezernat Naturschutz).
Teils ergänzt und aktualisiert durch Erfassungen der NLF (2012), des NLWKN (2017) und von RANA (2022).

Aufgrund des Alters der Ausgangsdaten gibt es bei Flächen, die nicht in den Aktualisierungsdurchgängen der Jahre 2017 und 2022 enthalten waren, Aktualisierungsbedarf hinsichtlich der Geometrieabgrenzungen, der Zuordnung zum Biotoptyp bzw. LRT sowie der LRT-Bewertung. Daraus ergeben sich auch ggf. Änderungen für die Karten 4, 7, 8 und 9.

EUROPÄISCHE UNION
Europäischer Landwirtschaftsfonds für die Entwicklung des ländlichen Raums - ELER
Hier investiert Europa in die ländlichen Gebiete

# Managementplan für das FFH-Gebiet 136 „Gipskarstgebiet bei Bad Sachsa"

**Karte 3b:** FFH-Lebensraumtypen


**Auftraggeber:**
Landkreis Göttingen
Fachbereich Umwelt
Fachdienst Natur und Boden 70.12
Reinhäuser Landstraße 4
37083 Göttingen

**Auftragnehmer:**
RANA – Büro für Ökologie und Naturschutz Frank Meyer
Mühlweg 39
06114 Halle (Saale)
0345 131 75 80
info@rana-halle.de
www.rana-halle.de

Hauptbearbeitung: Dr. Astrid Welk
GIS/Kartographie: Dr. Ingo Michalak

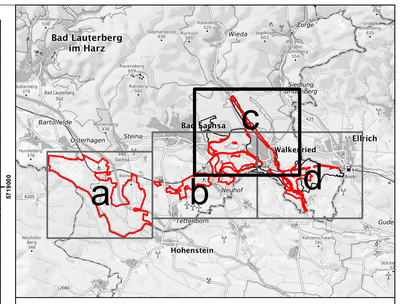

Kartengrundlage: AK5: Auszug aus den Geodaten des Landesamtes für Geoinformation und Landesvermessung Niedersachsen © 2019 LGLN, dl-de/by-2-0
TopPlusOpen © GeoBasis-DE / BKG 2023, dl-de/by-2-0

Anfertigungsdatum: 09.01.2024

0 100 200 300 m
1:5.000
ETRS 1989 UTM Zone 32N; EPSG: 25832

609000 610000 611000 612000 613000

5710000 5711000 5712000 5713000 5714000




510/113: 91E0*-C
510/14: 91E0*-C
956/1: 6430-A
958/1: 95% 3260-B, 5% 6430-B
999/403: 91E0*-C
999/406: 91E0*-C
999/2429: 91E0*-C
506/521: 9160-B
999/364: 6510-B
999/9209: 6510-C
999/423: 91E0*-C
999/424: 6430-A
999/430: 95% 3260-B, 5% 6430-B
999/363: 91E0*-C
999/2432: 91E0*-C
999/2431: 91E0*-C
999/402: 91E0*-B
999/372: 95% 3260-C, 5% 6430-C
999/400: 91E0*-B
999/392: 3260-C
999/396: 50% 6430-A
999/418: 90% 3260-C, 10% 6430-C
999/393: 91E0*-B
999/391: 91E0*-B
999/387: 91E0*-B
999/418: 90% 3260-C, 10% 6430-C
999/9210: 91E0*-C
510/800: 91E0*-C
999/388: 91E0*-B
4/56: 91E0*-C
4/58: 95% 3260-C, 5% 6430-C
922/1: 6510-B
922/1: 6510-B
510/446: 91E0*-B
999/439: 91E0*-B
999/2481: 91E0*-B
999/2465: 3150-C
999/466: 3150-C
999/435: 3150-C
999/452: 91E0*-B
999/451: 91E0*-B
999/459: 91E0*-B
999/458: 90% 3260-C
999/460: 91E0*-B
999/456: 6430-B
999/2469: 6430-B
999/470: 91E0*-B
999/2491: 91E0*-B
999/488: 6510-E
999/9201: 6510-E
999/9202: 6510-E
999/9490: 91E0*-B
999/528: 6510-E
999/529: 6510-E
999/2489: 6510-E
510/669: 91E0*-C
999/9203: 6510-E
999/9204: 6510-B
510/664: 91E0*-C
999/484: 91E0*-B
999/346: 6430-B
999/9205: 6510-E
999/9510: 91E0*-B
999/9206: 6510-E
999/487: 6510-E
999/9212: 9130-C
999/2349: 9130-E
999/2357: 9130-B
999/2495: 6510-E
999/2510: 91E0*-B
999/503: 6510-B
999/2494: 95% 3260-C
999/9211: 9130-B
999/2504: 6510-E
999/544: 6510-B
999/2507: 91E0*-B
999/2505: 6510-C
999/506: 6510-B
999/540: 6510-E

WALKENRIED

Präzisierte Grenze des FFH-Gebiets 136 „Gipskarstgebiet bei Bad Sachsa“

Flächen der Niedersächsischen Landesforsten

Plangebiet dieses Managementplans

**FFH-Lebensraumtypen (LRT)**

**Offenland-LRT**

| | | |
|---|---|---|
| | 3150 | Natürliche und naturnahe nährstoffreiche Stillgewässer mit Laichkraut- oder Froschbiss-Gesellschaften |
| | 3260 | Fließgewässer mit flutender Wasservegetation |
| | 3260 | Fließgewässer mit flutender Wasservegetation (anteilig) |
| | 6430 | Feuchte Hochstaudenfluren |
| | 6430 | Feuchte Hochstaudenfluren (anteilig) |
| | 6510 | Magere Flachland-Mähwiesen |
| | 6510-E | Entwicklungsfläche der Mageren Flachland-Mähwiesen |

**Wald-LRT**

| | | |
|---|---|---|
| | 9130 | Waldmeister-Buchenwälder |
| | 9130-E | Entwicklungsfläche der Waldmeister-Buchenwälder |
| | 9160 | Feuchte Eichen- und Hainbuchen-Mischwälder |
| | 91E0* | Auenwälder mit Erle, Esche, Weide |

**Komplex-LRT**

| | | |
|---|---|---|
| | 3260, 6430 | Komplex-LRT aus 3260 und 6430 |

* prioritärer LRT
(anteilig): Fläche mit mehreren Hauptcodes; nur auf einem Teil der Fläche (Prozentwert im Label) liegt ein LRT vor.

**Erklärung der Label**

| | |
|---|---|
| 4/58 | Biotop-Kurznummer |
| 95% / 5% | Prozentanteil an der Fläche (nur bei Komplex-LRT) |
| 3260/6430 -C | Lebensraumtyp (LRT) Erhaltungsgrad |

4/58: 95% 3260-C, 5% 6430-C

**Erklärung der Erhaltungsgrade**

| | |
|---|---|
| A | hervorragend |
| B | gut |
| C | mittel bis schlecht |
| E | Entwicklungsfläche |

**Quelle:**
ALAND – Arbeitsgemeinschaft Landschaftsökologie (2005): Monitoring im FFH-Gebiet Nr. 136 „Gipskarstgebiet bei Bad Sachsa“. Erfassung der Biotop- und Lebensraumtypen sowie der Flora. – Gutachten im Auftrag der Bezirksregierung Braunschweig (Dezernat Naturschutz).
Teils ergänzt und aktualisiert durch Erfassungen der NLF (2012), des NLWKN (2017) und von RANA (2022).

Aufgrund des Alters der Ausgangsdaten gibt es bei Flächen, die nicht in den Aktualisierungsdurchgängen der Jahre 2017 und 2022 enthalten waren, Aktualisierungsbedarf hinsichtlich der Geometrieabgrenzungen, der Zuordnung zum Biotoptyp bzw. LRT sowie der LRT-Bewertung. Daraus ergeben sich auch ggf. Änderungen für die Karten 4, 7, 8 und 9.

EUROPÄISCHE UNION
Europäischer Landwirtschaftsfonds für die Entwicklung des ländlichen Raums - ELER
Hier investiert Europa in die ländlichen Gebiete

# Managementplan für das FFH-Gebiet 136 „Gipskarstgebiet bei Bad Sachsa“

**Karte 3c:** FFH-Lebensraumtypen


**Auftraggeber:**
Landkreis Göttingen
Fachbereich Umwelt
Fachdienst Natur und Boden 70.12
Reinhäuser Landstraße 4
37083 Göttingen

**Auftragnehmer:**
RANA – Büro für Ökologie und Naturschutz Frank Meyer
Mühlweg 39
06114 Halle (Saale)
0345 131 75 80
info@rana-halle.de
www.rana-halle.de

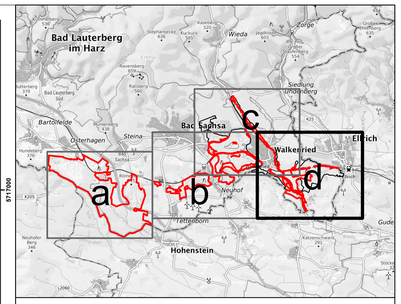
Hauptbearbeitung: Dr. Astrid Welk
GIS/Kartographie: Dr. Ingo Michalak


Kartengrundlage: AK5: Auszug aus den Geodaten des Landesamtes für Geoinformation und Landesvermessung Niedersachsen © 2019 LGLN, dl-de/by-2-0
TopPlusOpen © GeoBasis-DE / BKG 2023, dl-de/by-2-0

Anfertigungsdatum: 09.01.2024

0 100 200 300 m
1:5.000
ETRS 1989 UTM Zone 32N; EPSG: 25832
N

612000
613000
614000
615000
616000
5717000
5716000
5715000
5714000




999/423: 91E0*-C
999/363: 91E0*-C
999/2432: 91E0*-C
999/430: 95% 3260-B, 5% 6430-B
999/2431: 91E0*-C
999/402: 91E0*-B
999/372: 95% 3260-C, 5% 6430-C
999/400: 91E0*-B
WALKENRIED
999/392: 3260-C
999/396: 50% 6430-A
999/418: 90% 3260-C, 10% 6430-C
999/391: 91E0*-B
999/393: 91E0*-B
999/9210: 91E0*-C
999/387: 91E0*-B
510/800: 91E0*-C
999/388: 91E0*-B
999/418: 90% 3260-C, 10% 6430-C
4/56: 91E0*-C
4/58: 95% 3260-C, 5% 6430-C
4/46: 9130-B
4/58: 95% 3260-C, 5% 6430-C
4/63: 91E0*-B
4/62: 91E0*-A
4/62: 91E0*-A
4/46: 9130-B
4/40: 9130-B
4/58: 95% 3260-C, 5% 6430-C
4/67: 91E0*-C
Wiedigshof
4/19: 6510-B
4/28: 95% 3260-C, 5% 6430-C
4/22: 6510-E
4/28: 95% 3260-C, 5% 6430-C

Präzisierte Grenze des FFH-Gebiets 136 „Gipskarstgebiet bei Bad Sachsa"

Flächen der Niedersächsischen Landesforsten

Plangebiet dieses Managementplans

**FFH-Lebensraumtypen (LRT)**

**Offenland-LRT**

| | | |
|---|---|---|
| | 3260 | Fließgewässer mit flutender Wasservegetation |
| | 6430 | Feuchte Hochstaudenfluren |
| | 6430 | Feuchte Hochstaudenfluren (anteilig) |
| | 6510 | Magere Flachland-Mähwiesen |
| | 6510-E | Entwicklungsfläche der Mageren Flachland-Mähwiesen |

**Wald-LRT**

| | | |
|---|---|---|
| | 9130 | Waldmeister-Buchenwälder |
| | 91E0* | Auenwälder mit Erle, Esche, Weide |

**Komplex-LRT**

| | | |
|---|---|---|
| | 3260, 6430 | Komplex-LRT aus 3260 und 6430 |

* prioritärer LRT
(anteilig): Fläche mit mehreren Hauptcodes; nur auf einem Teil der Fläche (Prozentwert im Label) liegt ein LRT vor.

**Erklärung der Label**

4/58: 95% 3260-C, 5% 6430-C

| | | |
|---|---|---|
| 4/58 | Biotop-Kurznummer | |
| 95% / 5% | Prozentanteil an der Fläche (nur bei Komplex-LRT) | |
| 3260/6430 | Lebensraumtyp (LRT) | |
| -C | Erhaltungsgrad | |

**Erklärung der Erhaltungsgrade**

| | |
|---|---|
| A | hervorragend |
| B | gut |
| C | mittel bis schlecht |
| E | Entwicklungsfläche |

**Quelle:**
ALAND – Arbeitsgemeinschaft Landschaftsökologie (2005): Monitoring im FFH-Gebiet Nr. 136 „Gipskarstgebiet bei Bad Sachsa". Erfassung der Biotop- und Lebensraumtypen sowie der Flora. – Gutachten im Auftrag der Bezirksregierung Braunschweig (Dezernat Naturschutz).
Teils ergänzt und aktualisiert durch Erfassungen der NLF (2012), des NLWKN (2017) und von RANA (2022).

Aufgrund des Alters der Ausgangsdaten gibt es bei Flächen, die nicht in den Aktualisierungsdurchgängen der Jahre 2017 und 2022 enthalten waren, Aktualisierungsbedarf hinsichtlich der Geometrieabgrenzungen, der Zuordnung zum Biotoptyp bzw. LRT sowie der LRT-Bewertung. Daraus ergeben sich auch ggf. Änderungen für die Karten 4, 7, 8 und 9.

EUROPÄISCHE UNION
Europäischer Landwirtschaftsfonds für die Entwicklung des ländlichen Raums - ELER
Hier investiert Europa in die ländlichen Gebiete

# Managementplan für das FFH-Gebiet 136 „Gipskarstgebiet bei Bad Sachsa"

**Karte 3d:** FFH-Lebensraumtypen


**Auftraggeber:**
Landkreis Göttingen
Fachbereich Umwelt
Fachdienst Natur und Boden 70.12
Reinhäuser Landstraße 4
37083 Göttingen

**Auftragnehmer:**
RANA – Büro für Ökologie und Naturschutz Frank Meyer
Mühlweg 39
06114 Halle (Saale)
0345 131 75 80
info@rana-halle.de
www.rana-halle.de

Hauptbearbeitung: Dr. Astrid Welk
GIS/Kartographie: Dr. Ingo Michalak


Kartengrundlage: AKS: Auszug aus den Geodaten des Landesamtes für Geoinformation und Landesvermessung Niedersachsen
© 2019 LGLN, dl-de/by-2-0
TopPlusOpen © GeoBasis-DE / BKG 2023, dl-de/by-2-0

Anfertigungsdatum: 09.01.2024

0 100 200 300 m
1:5.000
N

ETRS 1989 UTM Zone 32N; EPSG: 25832