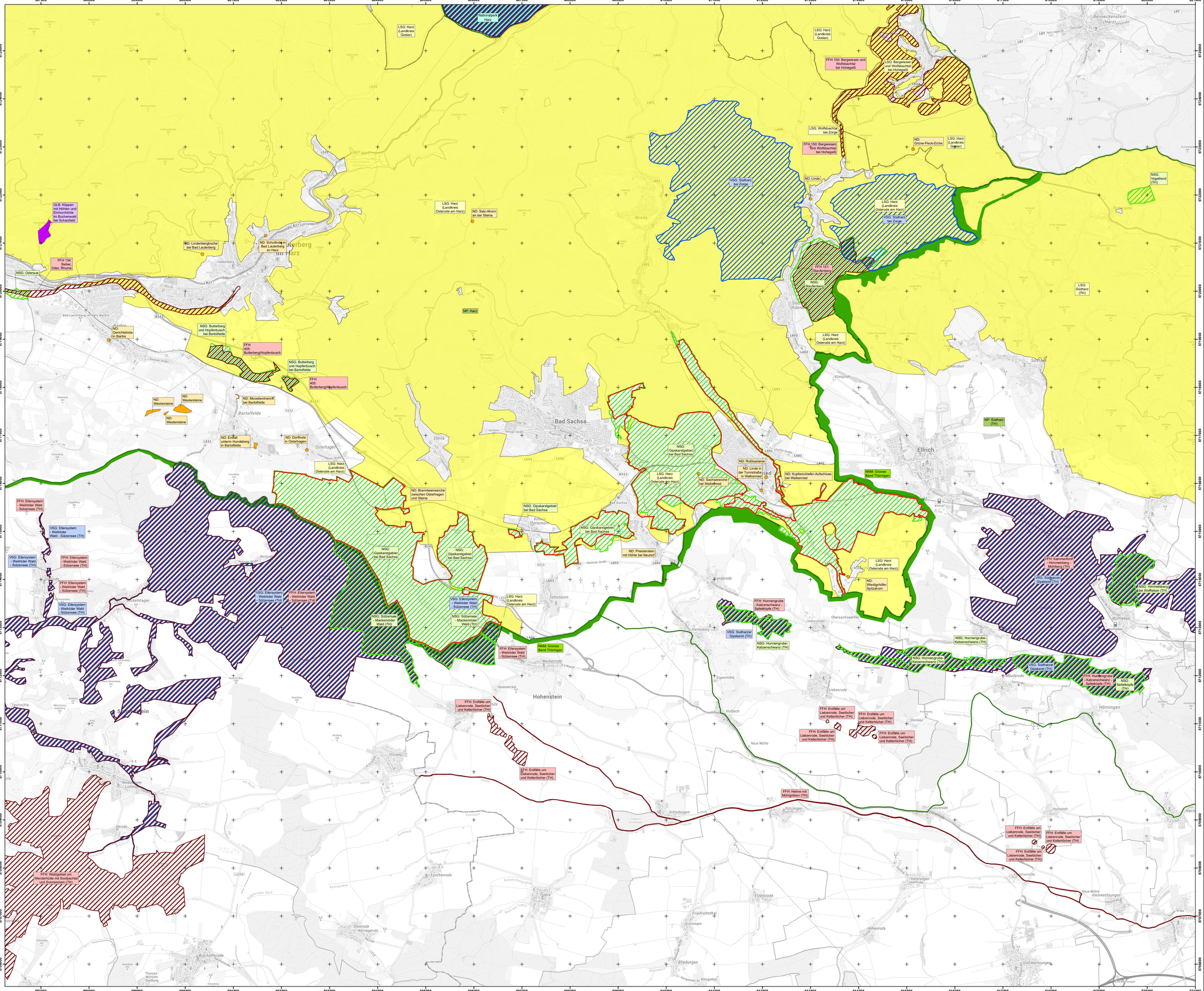

EUROPÄISCHE UNION
Europäischer Landwirtschaftsfonds für die Entwicklung des ländlichen Raums - ELER
Hier investiert Europa in die ländlichen Gebiete

Managementplan für das FFH-Gebiet 136 „Gipskarstgebiet bei Bad Sachsa“

Karte 1-1: Planungsraum – Übersicht (Schutzgebietskulisse)

Auftraggeber:
Landkreis Göttingen
Fachbereich Umwelt
Fachdienst Natur und Boden 70.12
Reinhäuser Landstraße 4
37083 Göttingen

Auftragnehmer:
RANA – Büro für Ökologie und Naturschutz Frank Meyer
Mühlweg 39
06114 Halle (Saale)
0345 131 75 81
info@rana-halle.de
www.rana-halle.de

Bearbeitung: Dr. Astrid Welk
GIS/Kartographie: Dr. Ingo Michalak

Kartengrundlage: TopPlusOpen © GeoBasis-DE / BKG 2023, dl-de/by-2-0

Anfertigungsdatum: 28.02.2023

0 1 2 km
1:25.000
ETRS 1989 UTM Zone 32N; EPSG: 25832
N

602000
603000
604000
605000
606000
5712000
5713000
5714000
5715000

TG1 Gipskarstlandschaft Osterhagen-Nüxei

Nüxei
Margaretenhof
Hohenstein
Bad Lauterberg im Harz
Bad Sachsa
Ellrich
Walkenried
Osterhagen
Steina
Neuhof
Fetzenborn
Siedlung Tannenberg
Bartolfelde
Wieda
Zorge

a
b
c
d

Präzisierte Grenze des FFH-Gebiets 136 „Gipskarstgebiet bei Bad Sachsa"
Plangebiet dieses Managementplans
weiteres Plangebiet

EUROPÄISCHE UNION
Europäischer Landwirtschaftsfonds für die Entwicklung des ländlichen Raums - ELER
Hier investiert Europa in die ländlichen Gebiete

Managementplan für das FFH-Gebiet 136 „Gipskarstgebiet bei Bad Sachsa"

Karte 1-2a: Planungsraum – Übersicht (Plangebiet)

Auftraggeber:
Landkreis Göttingen
Fachbereich Umwelt
Fachdienst Natur und Boden 70.12
Reinhäuser Landstraße 4
37083 Göttingen

Auftragnehmer:
RANA – Büro für Ökologie und Naturschutz Frank Meyer
Mühlweg 39
06114 Halle (Saale)
0345 131 75 81
info@rana-halle.de
www.rana-halle.de

Bearbeitung: Dr. Astrid Welk
GIS/Kartographie: Dr. Ingo Michalak

Kartengrundlage: AK5: Auszug aus den Geodaten des Landesamtes für Geoinformation und Landesvermessung Niedersachsen © 2019 LGLN, dl-de/by-2-0
TopPlusOpen © GeoBasis-DE / BKG 2023, dl-de/by-2-0

Anfertigungsdatum: 10.01.2024

0 200 400 m 1:5.000
ETRS 1989 UTM Zone 32N; EPSG: 25832

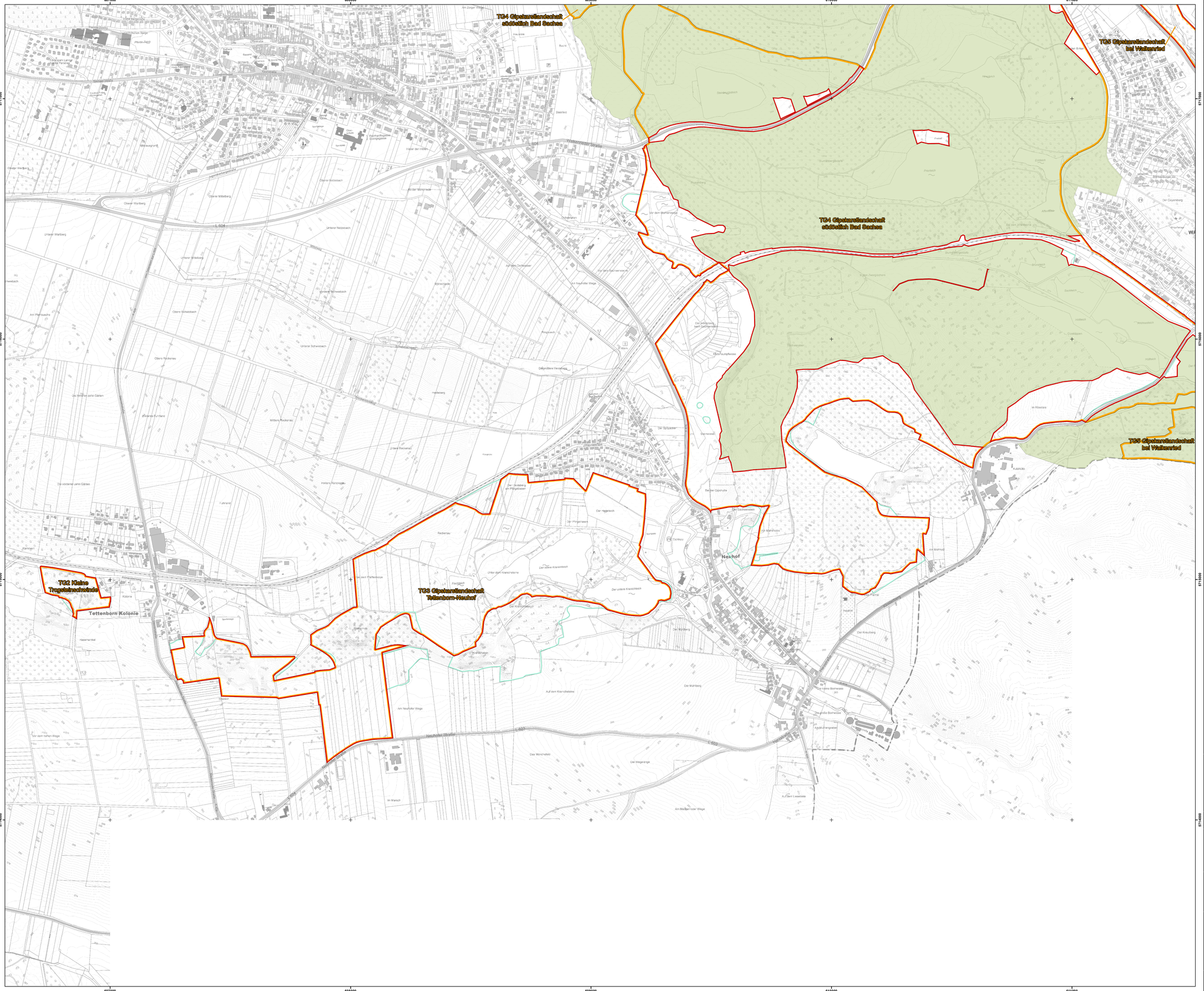

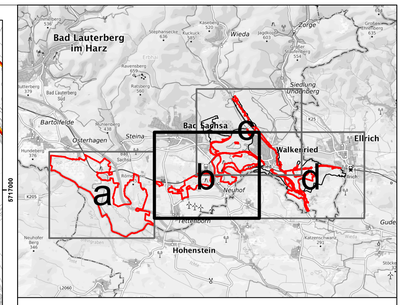

Präzisierte Grenze des FFH-Gebiets 136 „Gipskarstgebiet bei Bad Sachsa“

Flächen der Niedersächsischen Landesforsten

Plangebiet dieses Managementplans

weiteres Plangebiet

EUROPÄISCHE UNION
Europäischer Landwirtschaftsfonds für die Entwicklung des ländlichen Raums - ELER
Hier investiert Europa in die ländlichen Gebiete

Managementplan für das FFH-Gebiet 136 „Gipskarstgebiet bei Bad Sachsa“

Karte 1-2b: Planungsraum – Übersicht (Plangebiet)

Auftraggeber:
Landkreis Göttingen

Fachbereich Umwelt
Fachdienst Natur und Boden 70.12
Reinhäuser Landstraße 4
37083 Göttingen

Auftragnehmer:
RANA – Büro für Ökologie und Naturschutz Frank Meyer
Mühlweg 39
06114 Halle (Saale)
0345 131 75 81
info@rana-halle.de
www.rana-halle.de

Bearbeitung: Dr. Astrid Welk

GIS/Kartographie: Dr. Ingo Michalak

Kartengrundlage: AK5: Auszug aus den Geodaten des Landesamtes für Geoinformation und Landesvermessung Niedersachsen © 2019 LGLN, dl-de/by-2-0

TopPlusOpen © GeoBasis-DE / BKG 2023, dl-de/by-2-0

Anfertigungsdatum: 10.01.2024

0 200 400 m 1:5.000

ETRS 1989 UTM Zone 32N; EPSG: 25832

N

609000 610000 611000 612000 613000

5719000 5718000 5717000 5716000

TG4 Gipskarstlandschaft östlich Bad Sachsa

TG5 Gipskarstlandschaft bei Walkenried

TG5 Gipskarstlandschaft bei Walkenried

TG5 Gipskarstlandschaft Tettenborn-Neuhof

WALKENRIED

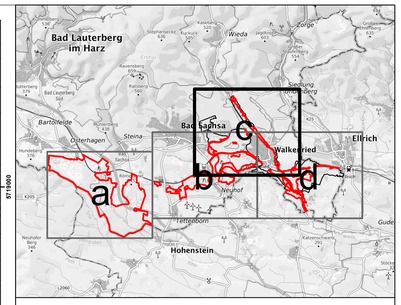

Präzisierte Grenze des FFH-Gebiets 136 „Gipskarstgebiet bei Bad Sachsa“

Flächen der Niedersächsischen Landesforsten

Plangebiet dieses Managementplans

weiteres Plangebiet

EUROPÄISCHE UNION
Europäischer Landwirtschaftsfonds für die Entwicklung des ländlichen Raums - ELER
Hier investiert Europa in die ländlichen Gebiete

Managementplan für das FFH-Gebiet 136 „Gipskarstgebiet bei Bad Sachsa“

Karte 1-2c: Planungsraum – Übersicht (Plangebiet)

Auftraggeber:
Landkreis Göttingen
Fachbereich Umwelt
Fachdienst Natur und Boden 70.12
Reinhäuser Landstraße 4
37083 Göttingen

Auftragnehmer:
RANA – Büro für Ökologie und Naturschutz Frank Meyer
Mühlweg 39
06114 Halle (Saale)
0345 131 75 81
info@rana-halle.de
www.rana-halle.de

Bearbeitung: Dr. Astrid Welk
GIS/Kartographie: Dr. Ingo Michalak

Kartengrundlage: AK5: Auszug aus den Geodaten des Landesamtes für Geoinformation und Landesvermessung Niedersachsen © 2019 LGLN, dl-de/by-2-0
TopPlusOpen © GeoBasis-DE / BKG 2023, dl-de/by-2-0

Anfertigungsdatum: 10.01.2024

0 200 400 m 1:5.000

ETRS 1989 UTM Zone 32N; EPSG: 25832

612000 613000 614000 615000 616000

5717000 5716000 5715000 5714000

T64 Gipskarstlandschaft südöstlich Bad Sachsa

T65 Gipskarstlandschaft bei Walkenried

WALKENRIED

Wiedigshof

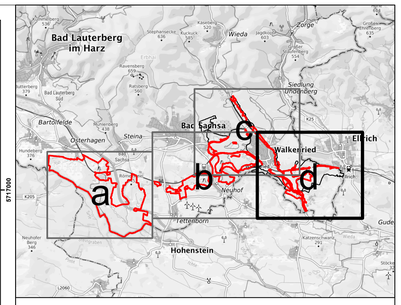

Präzisierte Grenze des FFH-Gebiets 136 „Gipskarstgebiet bei Bad Sachsa"

Flächen der Niedersächsischen Landesforsten

Plangebiet dieses Managementplans

weiteres Plangebiet

EUROPÄISCHE UNION
Europäischer Landwirtschaftsfonds für die Entwicklung des ländlichen Raums - ELER
Hier investiert Europa in die ländlichen Gebiete

Managementplan für das FFH-Gebiet 136 „Gipskarstgebiet bei Bad Sachsa"

Karte 1-2d: Planungsraum – Übersicht (Plangebiet)

Auftraggeber:
Landkreis Göttingen
Fachbereich Umwelt
Fachdienst Natur und Boden 70.12
Reinhäuser Landstraße 4
37083 Göttingen

Auftragnehmer:
RANA – Büro für Ökologie und Naturschutz Frank Meyer
Mühlweg 39
06114 Halle (Saale)
0345 131 75 81
info@rana-halle.de
www.rana-halle.de

Bearbeitung: Dr. Astrid Welk
GIS/Kartographie: Dr. Ingo Michalak

Kartengrundlage: AK5: Auszug aus den Geodaten des Landesamtes für Geoinformation und Landesvermessung Niedersachsen © 2019 LGLN, dl-de/by-2-0
TopPlusOpen © GeoBasis-DE / BKG 2023, dl-de/by-2-0

Anfertigungsdatum: 10.01.2024

0 200 400 m 1:5.000

ETRS 1989 UTM Zone 32N; EPSG: 25832

N