




# Legende zur Beispielkarte "Zielkonzept" Landschaftsrahmenplan






## Niedersächsisches Landesamt für Ökologie -Fachbehörde für Naturschutz-

### Karte 5: Zielkonzept

















-  Grenze des Landkreises/Stadtgebietes
-  Grenze benachbarter Landkreise/Städte
-  Abgrenzung der Naturräumlichen Einheiten

**630.00** Nr. der Naturräumlichen Einheit

#### Zielkategorien

-  Sicherung von Gebieten mit überwiegend sehr hoher Bedeutung für Arten und Biotope
  -  Verbesserung beeinträchtigter Teilbereiche dieser Gebiete
  -  Sicherung und Verbesserung von Gebieten mit überwiegend hoher Bedeutung für Arten und Biotope, und hoher bis sehr hoher Bedeutung für Landschaftsbild, Boden/Wasser, Klima/Luft
  -  Vorrangige Entwicklung und Wiederherstellung in Gebieten mit aktuell überwiegend geringer bis sehr geringer Bedeutung für alle Schutzgüter
  -  Umweltverträgliche Nutzung in allen übrigen Gebieten mit aktuell sehr geringer bis mittlerer Bedeutung für alle Schutzgüter
- 1 Gebiets-Nr. der Zielkategorie

#### Zu erhaltende oder zu entwickelnde Biotopkomplexe, Landschafts- und Nutzungstypen (Liste nicht abschließend)

-  **WN** Naturnahe Feuchtwälder (nass)
-  **WF** Naturnahe Wälder frischer Standorte
-  **WT** Naturnahe Wälder trockener Standorte
-  **Gw** Naturnahe Gewässer
-  **K** Naturnahe, extensiv genutzte Küstengebiete
-  **N** Auen/Niederungen mit hohem Dauervegetationsanteil
-  **G** Offene Grünland-Komplexe (Wiesenvogelbrutgebiete)
-  **GF** Artenreiche Grünlandgebiete frischer/feuchter Standorte
-  **H** Heiden und Magerrasen
-  **M** Naturnahe Hochmoore
-  **MR** Hochmoorregenerationsgebiete
-  **A** Agrargebiete mit gewässer- und bodenschonender ackerbaulicher Nutzung
-  **AD** Agrargebiete mit hohem Dauervegetationsanteil (gehölzarme Kulturlandschaft)
-  **AK** Agrargebiete mit hohem Kleinstrukturanteil (gehölzbestimmte Kulturlandschaft)
-  **AN** Agrar-/Siedlungsgebiete mit bedeutsamen Grünzügen und -verbindungen
-  **S** Siedlungsgebiete mit hohem Anteil an Vegetationselementen