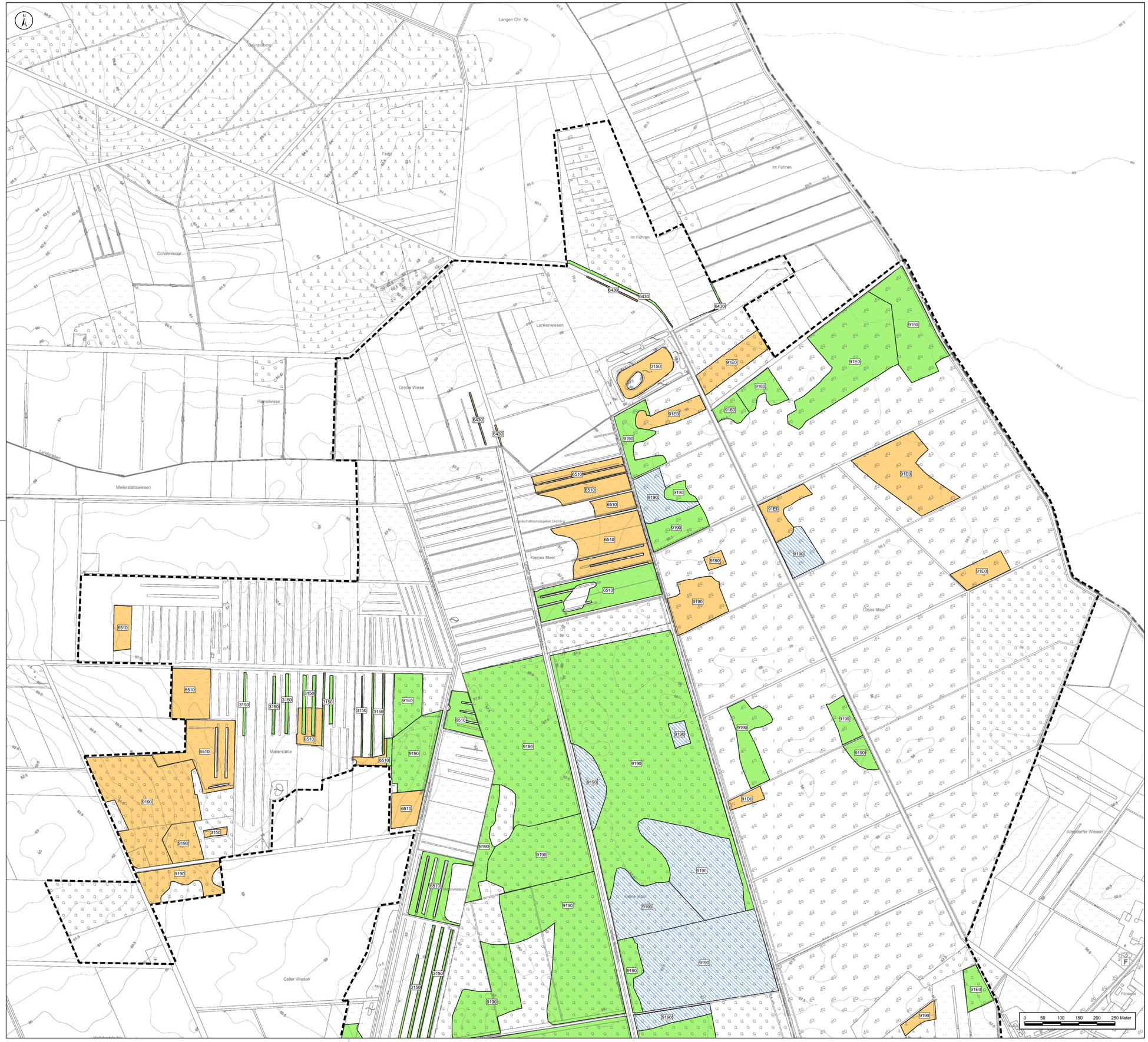

Erhaltungsgrad der FFH-Lebensraumtypen

- hervorragend
- gut, Wiederherstellung in kurzen bis mittleren Zeiträumen möglich
- durchschnittlich oder eingeschränkt, Wiederherstellung schwierig oder unmöglich
- Entwicklungsflächen

FFH Lebensraumtypen und Quellen:

nach v. DRACHENFELS (Stand Februar 2014)

Quellen: BÜSCHER-WENST et al. (2009)
BÜSCHER-WENST et al. (2012)
BÜSCHER-WENST et al. (2014)
KAISER (2012)
KAISER et al. (2001)
LUCKWALD et al. (2019)
NLWKN (2014)
STADT WOLFSBURG (2017)

3130	Oligo- bis mesotrophe stehende Gewässer mit Vegetation der Littorelletea uniflorae und/oder der Isoëto-Nanojuncetea)
3150	Natürliche eutrophe Seen mit einer Vegetation des Magnopotamions oder Hydrocharitions
6410	Pfeifengraswiesen auf kalkreichem Boden, torfigen und tonig-schluffigen Böden (Molinion caeruleae)
6430	Feuchte Hochstaudenfluren der planaren und montanen bis alpinen Stufe
6440	Brenndolden-Auenwiesen (Cnidion dubii)
6510	Magere Flachland-Mähwiesen (Alopecurus pratensis, Sanguisorba officinalis)
9110	Hainsimsen-Buchenwald (Luzulo-Fagetum)
9160	Subatlantischer oder mitteleuropäischer Stieleichenwald oder Eichen-Hainbuchenwald (Carpinion betuli)
9190	Alte bodensaure Eichenwälder auf Sandebenen mit Quercus robur
91D0	Moorwälder
91E0	Auenwälder mit *Alnus glutinosa* und *Fraxinus excelsior* (Alno-Padion, Alnion incanae, Salicion albae)
91F0	Hartholzauenwälder mit *Quercus robur, Ulmus laevis, Ulmus minor, Fraxinus excelsior* oder *Fraxinus angustifolia* (Ulmenion minoris)

Betrachtungsraum (Planungsraum zuzüglich Flächen der Niedersächsischen Landesforsten, auf denen keine Maßnahmenplanung erfolgt)

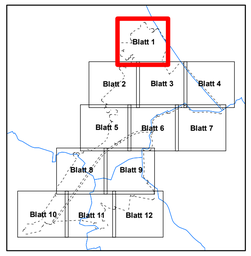

Quelle: Auszug aus den Geodaten des Landesamtes für Geoinformation und Landesvermessung Niedersachsen, © 2020, 2021

LGLN

Managementplan für das FFH-Gebiet 92 und EU-Vogelschutzgebiet 46 „Drömling"

Erhaltungsgrad der FFH-Lebensraumtypen

Auftraggeber: Landkreis Gifhorn
Schlossplatz 1
38518 Gifhorn

Maßstab 1 : 5.000 | N NORD | Karte: 4 / Blatt 1

Prof. Dr. Thomas Kaiser - freier Landschaftsarchitekt
Arbeitsgruppe Land & Wasser
Am Amtshof 18 - 29355 Beedenbostel - Tel. 05145/2575 - Fax 280864

bearb.: S.G. 07.2021
gez.: Y.V. 06.2023
gepr.:

G77/20

A 1

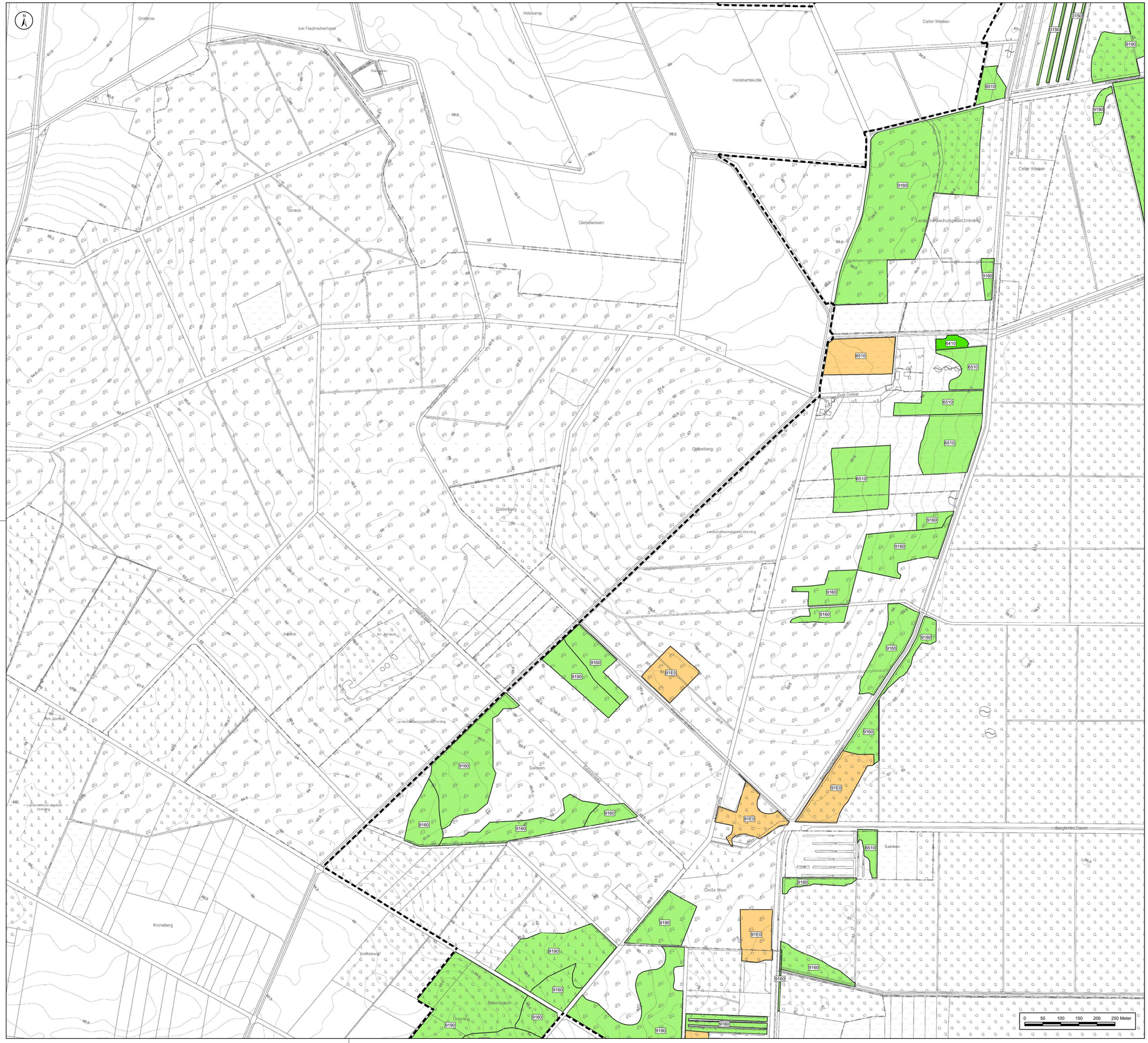

Erhaltungsgrad der FFH-Lebensraumtypen

- hervorragend
- gut, Wiederherstellung in kurzen bis mittleren Zeiträumen möglich
- durchschnittlich oder eingeschränkt, Wiederherstellung schwierig oder unmöglich
- Entwicklungsflächen

FFH Lebensraumtypen und Quellen:

nach v. DRACHENFELS (Stand Februar 2014)

Quellen: BÜSCHER-WENST et al. (2009)
BÜSCHER-WENST et al. (2012)
BÜSCHER-WENST et al. (2014)
KAISER (2012)
KAISER et al. (2001)
LUCKWALD et al. (2019)
NLWKN (2014)
STADT WOLFSBURG (2017)

3130	Oligo- bis mesotrophe stehende Gewässer mit Vegetation der Littorelletea uniflorae und/oder der Isoëto-Nanojuncetea)
3150	Natürliche eutrophe Seen mit einer Vegetation des Magnopotamions oder Hydrocharitions
6410	Pfeifengraswiesen auf kalkreichem Boden, torfigen und tonig-schluffigen Böden (Molinion caeruleae)
6430	Feuchte Hochstaudenfluren der planaren und montanen bis alpinen Stufe
6440	Brenndolden-Auenwiesen (Cnidion dubii)
6510	Magere Flachland-Mähwiesen (Alopecurus pratensis, Sanguisorba officinalis)
9110	Hainsimsen-Buchenwald (Luzulo-Fagetum)
9160	Subatlantischer oder mitteleuropäischer Stieleichenwald oder Eichen-Hainbuchenwald (Carpinion betuli)
9190	Alte bodensaure Eichenwälder auf Sandebenen mit Quercus robur
91D0	Moorwälder
91E0	Auenwälder mit *Alnus glutinosa* und *Fraxinus excelsior* (Alno-Padion, Alnion incanae, Salicion albae)
91F0	Hartholzauenwälder mit *Quercus robur, Ulmus laevis, Ulmus minor, Fraxinus excelsior* oder *Fraxinus angustifolia* (Ulmenion minoris)

Betrachtungsraum (Planungsraum zuzüglich Flächen der Niedersächsischen Landesforsten, auf denen keine Maßnahmenplanung erfolgt)

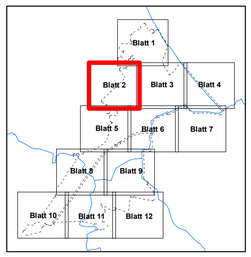

Quelle: Auszug aus den Geodaten des Landesamtes für Geoinformation und Landesvermessung Niedersachsen, © 2020, 2021

LGLN

Managementplan für das FFH-Gebiet 92 und EU-Vogelschutzgebiet 46 „Drömling"

Erhaltungsgrad der FFH-Lebensraumtypen

Auftraggeber: Landkreis Gifhorn
Schlossplatz 1
38518 Gifhorn

Maßstab 1 : 5.000 | N NORD | Karte: 4 / Blatt 2

Prof. Dr. Thomas Kaiser - freier Landschaftsarchitekt
Arbeitsgruppe Land & Wasser
Am Amtshof 18 - 29355 Beedenbostel - Tel. 05145/2575 - Fax 280864

bearb.: S.G. 07.2021
gez.: Y.V. 06.2023
gepr.:

G77/20

A 1

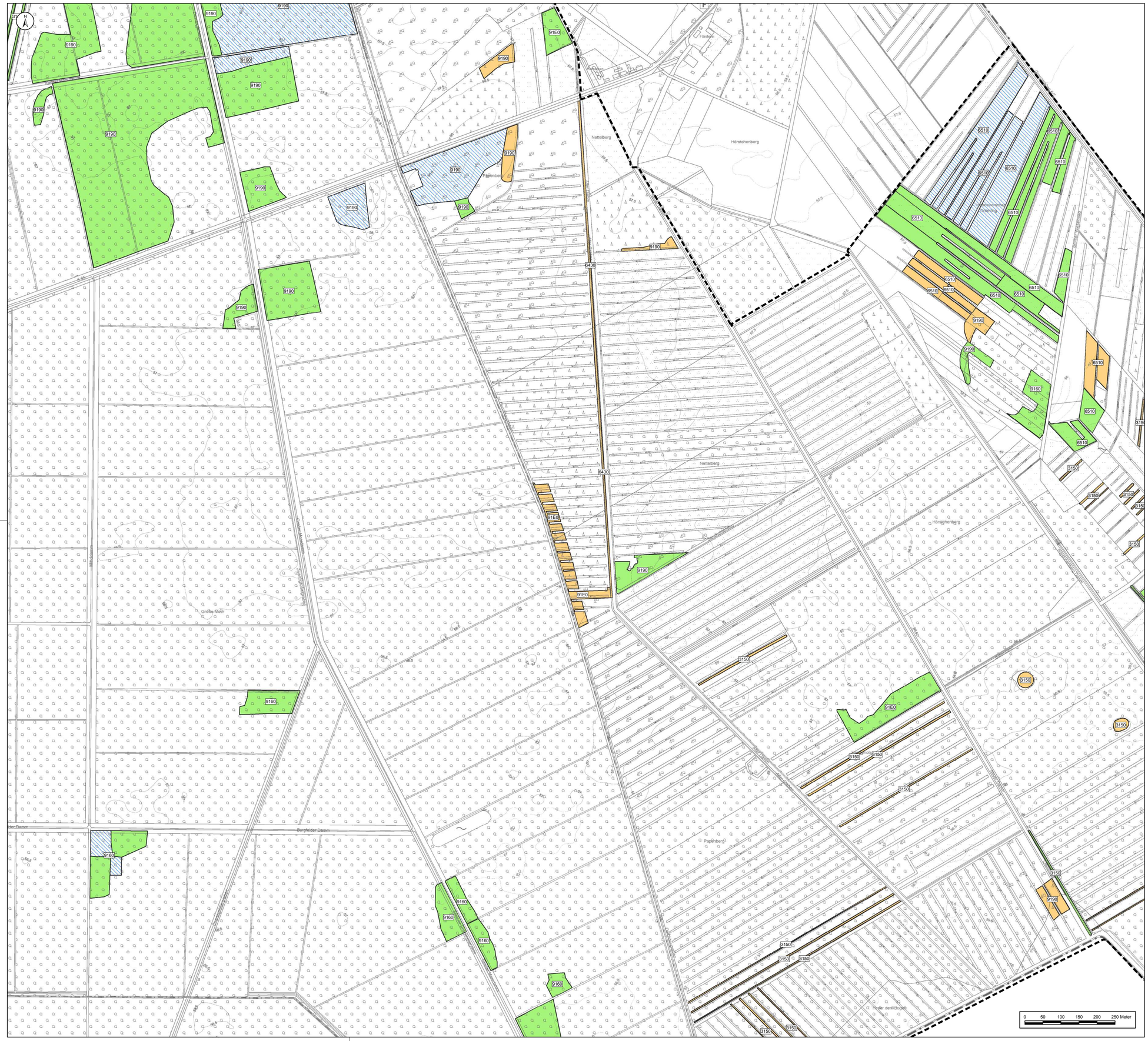

Erhaltungsgrad der FFH-Lebensraumtypen

- hervorragend
- gut, Wiederherstellung in kurzen bis mittleren Zeiträumen möglich
- durchschnittlich oder eingeschränkt, Wiederherstellung schwierig oder unmöglich
- Entwicklungsflächen

FFH Lebensraumtypen und Quellen:

nach v. DRACHENFELS (Stand Februar 2014)

Quellen: BÜSCHER-WENST et al. (2009)
BÜSCHER-WENST et al. (2012)
BÜSCHER-WENST et al. (2014)
KAISER (2012)
KAISER et al. (2001)
LUCKWALD et al. (2019)
NLWKN (2014)
STADT WOLFSBURG (2017)

3130	Oligo- bis mesotrophe stehende Gewässer mit Vegetation der Littorelletea uniflorae und/oder der Isoëto-Nanojuncetea)
3150	Natürliche eutrophe Seen mit einer Vegetation des Magnopotamions oder Hydrocharitions
6410	Pfeifengraswiesen auf kalkreichem Boden, torfigen und tonig-schluffigen Böden (Molinion caeruleae)
6430	Feuchte Hochstaudenfluren der planaren und montanen bis alpinen Stufe
6440	Brenndolden-Auenwiesen (Cnidion dubii)
6510	Magere Flachland-Mähwiesen (Alopecurus pratensis, Sanguisorba officinalis)
9110	Hainsimsen-Buchenwald (Luzulo-Fagetum)
9160	Subatlantischer oder mitteleuropäischer Stieleichenwald oder Eichen-Hainbuchenwald (Carpinion betuli)
9190	Alte bodensaure Eichenwälder auf Sandebenen mit Quercus robur
91D0	Moorwälder
91E0	Auenwälder mit *Alnus glutinosa* und *Fraxinus excelsior* (Alno-Padion, Alnion incanae, Salicion albae)
91F0	Hartholzauenwälder mit *Quercus robur, Ulmus laevis, Ulmus minor, Fraxinus excelsior* oder *Fraxinus angustifolia* (Ulmenion minoris)

Betrachtungsraum (Planungsraum zuzüglich Flächen der Niedersächsischen Landesforsten, auf denen keine Maßnahmenplanung erfolgt)

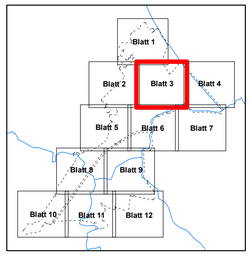

Quelle: Auszug aus den Geodaten des Landesamtes für Geoinformation und Landesvermessung Niedersachsen, © 2020, 2021

LGLN

Managementplan für das FFH-Gebiet 92 und EU-Vogelschutzgebiet 46 „Drömling"

Erhaltungsgrad der FFH-Lebensraumtypen

Auftraggeber: Landkreis Gifhorn, Schlossplatz 1, 38518 Gifhorn

Maßstab 1 : 5.000	N NORD	Karte: 4 / Blatt 3

Prof. Dr. Thomas Kaiser - freier Landschaftsarchitekt
Arbeitsgruppe Land & Wasser
Am Amtshof 18 - 29355 Beedenbostel - Tel. 05145/2575 - Fax 280864

bearb.: S.G. 07.2021
gez.: Y.V. 06.2023
gepr.:

G77/20

A 1

Erhaltungsgrad der FFH-Lebensraumtypen

- hervorragend
- gut, Wiederherstellung in kurzen bis mittleren Zeiträumen möglich
- durchschnittlich oder eingeschränkt, Wiederherstellung schwierig oder unmöglich
- Entwicklungsflächen

FFH Lebensraumtypen und Quellen:

nach v. DRACHENFELS (Stand Februar 2014)

Quellen: BÜSCHER-WENST et al. (2009)
BÜSCHER-WENST et al. (2012)
BÜSCHER-WENST et al. (2014)
KAISER (2012)
KAISER et al. (2001)
LUCKWALD et al. (2019)
NLWKN (2014)
STADT WOLFSBURG (2017)

3130	Oligo- bis mesotrophe stehende Gewässer mit Vegetation der Littorelletea uniflorae und/oder der Isoëto-Nanojuncetea)
3150	Natürliche eutrophe Seen mit einer Vegetation des Magnopotamions oder Hydrocharitions
6410	Pfeifengraswiesen auf kalkreichem Boden, torfigen und tonig-schluffigen Böden (Molinion caeruleae)
6430	Feuchte Hochstaudenfluren der planaren und montanen bis alpinen Stufe
6440	Brenndolden-Auenwiesen (Cnidion dubii)
6510	Magere Flachland-Mähwiesen (Alopecurus pratensis, Sanguisorba officinalis)
9110	Hainsimsen-Buchenwald (Luzulo-Fagetum)
9160	Subatlantischer oder mitteleuropäischer Stieleichenwald oder Eichen-Hainbuchenwald (Carpinion betuli)
9190	Alte bodensaure Eichenwälder auf Sandebenen mit Quercus robur
91D0	Moorwälder
91E0	Auenwälder mit *Alnus glutinosa* und *Fraxinus excelsior* (Alno-Padion, Alnion incanae, Salicion albae)
91F0	Hartholzauenwälder mit *Quercus robur, Ulmus laevis, Ulmus minor, Fraxinus excelsior* oder *Fraxinus angustifolia* (Ulmenion minoris)

Betrachtungsraum (Planungsraum zuzüglich Flächen der Niedersächsischen Landesforsten, auf denen keine Maßnahmenplanung erfolgt)

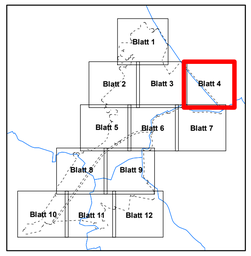

Quelle: Auszug aus den Geodaten des Landesamtes für Geoinformation und Landesvermessung Niedersachsen, © 2020, 2021

LGLN

Managementplan für das FFH-Gebiet 92 und EU-Vogelschutzgebiet 46 „Drömling"

Erhaltungsgrad der FFH-Lebensraumtypen

Auftraggeber: Landkreis Gifhorn, Schlossplatz 1, 38518 Gifhorn

Maßstab 1 : 5.000 | NORD | Karte: 4 / Blatt 4

Prof. Dr. Thomas Kaiser - freier Landschaftsarchitekt
Arbeitsgruppe Land & Wasser
Am Amtshof 18 - 29355 Beedenbostel - Tel. 05145/2575 - Fax 280864

bearb.: S.G. 07.2021
gez.: Y.V. 06.2023
gepr.:

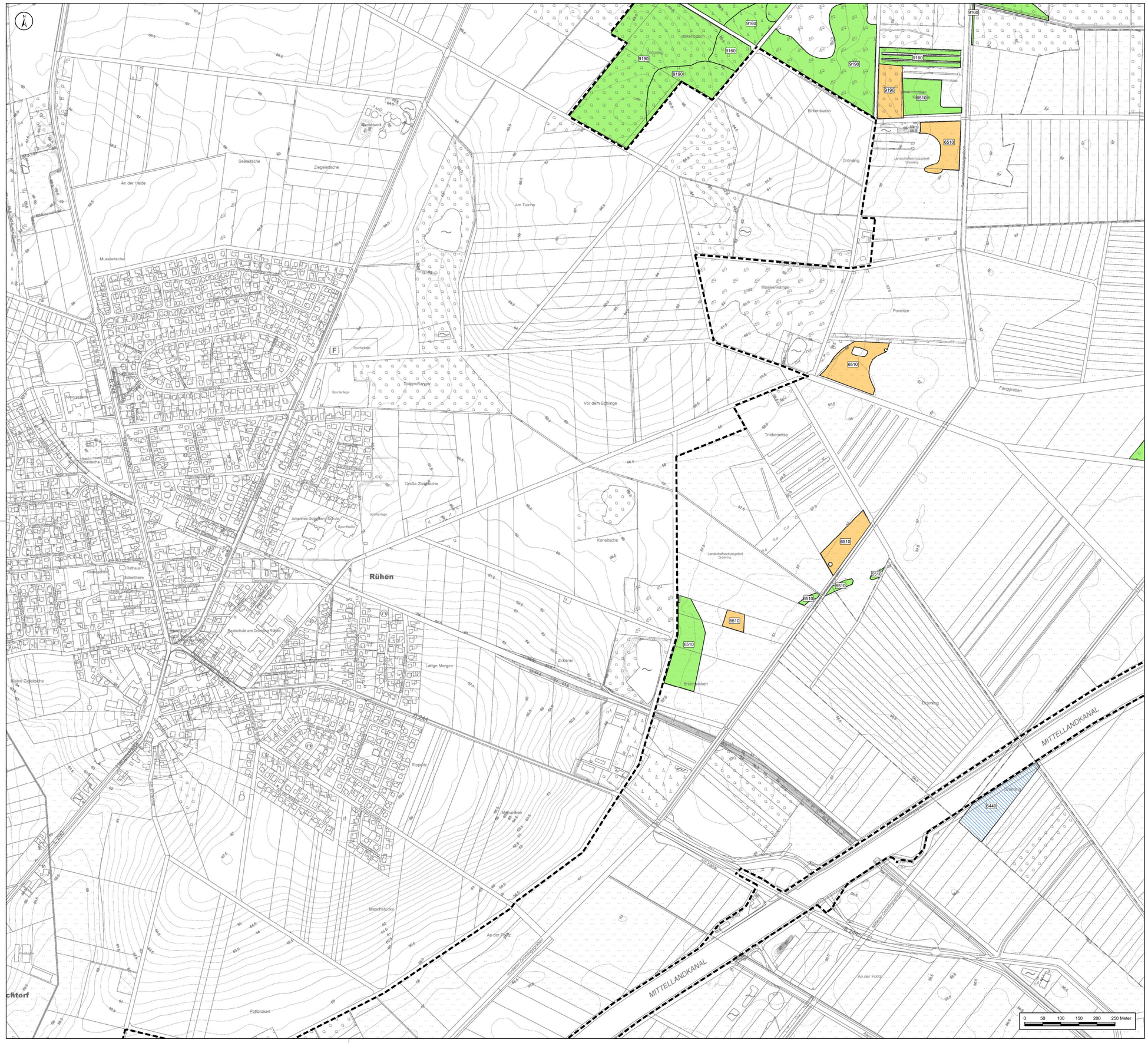

Erhaltungsgrad der FFH-Lebensraumtypen

- hervorragend
- gut, Wiederherstellung in kurzen bis mittleren Zeiträumen möglich
- durchschnittlich oder eingeschränkt, Wiederherstellung schwierig oder unmöglich
- Entwicklungsflächen

FFH Lebensraumtypen und Quellen:

nach v. DRACHENFELS (Stand Februar 2014)

Quellen: BÜSCHER-WENST et al. (2009)
BÜSCHER-WENST et al. (2012)
BÜSCHER-WENST et al. (2014)
KAISER (2012)
KAISER et al. (2001)
LUCKWALD et al. (2019)
NLWKN (2014)
STADT WOLFSBURG (2017)

3130	Oligo- bis mesotrophe stehende Gewässer mit Vegetation der Littorelletea uniflorae und/oder der Isoëto-Nanojuncetea)
3150	Natürliche eutrophe Seen mit einer Vegetation des Magnopotamions oder Hydrocharitions
6410	Pfeifengraswiesen auf kalkreichem Boden, torfigen und tonig-schluffigen Böden (Molinion caeruleae)
6430	Feuchte Hochstaudenfluren der planaren und montanen bis alpinen Stufe
6440	Brenndolden-Auenwiesen (Cnidion dubii)
6510	Magere Flachland-Mähwiesen (Alopecurus pratensis, Sanguisorba officinalis)
9110	Hainsimsen-Buchenwald (Luzulo-Fagetum)
9160	Subatlantischer oder mitteleuropäischer Stieleichenwald oder Eichen-Hainbuchenwald (Carpinion betuli)
9190	Alte bodensaure Eichenwälder auf Sandebenen mit Quercus robur
91D0	Moorwälder
91E0	Auenwälder mit *Alnus glutinosa* und *Fraxinus excelsior* (Alno-Padion, Alnion incanae, Salicion albae)
91F0	Hartholzauenwälder mit *Quercus robur, Ulmus laevis, Ulmus minor, Fraxinus excelsior* oder *Fraxinus angustifolia* (Ulmenion minoris)

Betrachtungsraum (Planungsraum zuzüglich Flächen der Niedersächsischen Landesforsten, auf denen keine Maßnahmenplanung erfolgt)

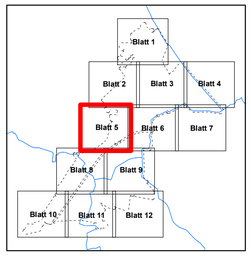

Quelle: Auszug aus den Geodaten des Landesamtes für Geoinformation und Landesvermessung Niedersachsen, © 2020, 2021

LGLN

Managementplan für das FFH-Gebiet 92 und EU-Vogelschutzgebiet 46 „Drömling"

Erhaltungsgrad der FFH-Lebensraumtypen

Auftraggeber: Landkreis Gifhorn
Schlossplatz 1
38518 Gifhorn

Maßstab 1 : 5.000 | N NORD | Karte: 4 / Blatt 5

Prof. Dr. Thomas Kaiser - freier Landschaftsarchitekt
Arbeitsgruppe Land & Wasser
Am Amtshof 18 - 29355 Beedenbostel - Tel. 05145/2575 - Fax 280864

bearb.: S.G. 07.2021
gez.: Y.V. 06.2023
gepr.:

G77/20

A 1

Erhaltungsgrad der FFH-Lebensraumtypen

- hervorragend
- gut, Wiederherstellung in kurzen bis mittleren Zeiträumen möglich
- durchschnittlich oder eingeschränkt, Wiederherstellung schwierig oder unmöglich
- Entwicklungsflächen

FFH Lebensraumtypen und Quellen:

nach v. DRACHENFELS (Stand Februar 2014)

Quellen: BÜSCHER-WENST et al. (2009)
BÜSCHER-WENST et al. (2012)
BÜSCHER-WENST et al. (2014)
KAISER (2012)
KAISER et al. (2001)
LUCKWALD et al. (2019)
NLWKN (2014)
STADT WOLFSBURG (2017)

3130	Oligo- bis mesotrophe stehende Gewässer mit Vegetation der Littorelletea uniflorae und/oder der Isoëto-Nanojuncetea)
3150	Natürliche eutrophe Seen mit einer Vegetation des Magnopotamions oder Hydrocharitions
6410	Pfeifengraswiesen auf kalkreichem Boden, torfigen und tonig-schluffigen Böden (Molinion caeruleae)
6430	Feuchte Hochstaudenfluren der planaren und montanen bis alpinen Stufe
6440	Brenndolden-Auenwiesen (Cnidion dubii)
6510	Magere Flachland-Mähwiesen (Alopecurus pratensis, Sanguisorba officinalis)
9110	Hainsimsen-Buchenwald (Luzulo-Fagetum)
9160	Subatlantischer oder mitteleuropäischer Stieleichenwald oder Eichen-Hainbuchenwald (Carpinion betuli)
9190	Alte bodensaure Eichenwälder auf Sandebenen mit Quercus robur
91D0	Moorwälder
91E0	Auenwälder mit *Alnus glutinosa* und *Fraxinus excelsior* (Alno-Padion, Alnion incanae, Salicion albae)
91F0	Hartholzauenwälder mit *Quercus robur, Ulmus laevis, Ulmus minor, Fraxinus excelsior* oder *Fraxinus angustifolia* (Ulmenion minoris)

Betrachtungsraum (Planungsraum zuzüglich Flächen der Niedersächsischen Landesforsten, auf denen keine Maßnahmenplanung erfolgt)

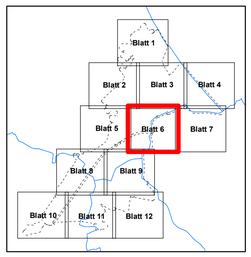

Quelle: Auszug aus den Geodaten des Landesamtes für Geoinformation und Landesvermessung Niedersachsen, © 2020, 2021

LGLN

Managementplan für das FFH-Gebiet 92 und EU-Vogelschutzgebiet 46 „Drömling"

Erhaltungsgrad der FFH-Lebensraumtypen

Auftraggeber: Landkreis Gifhorn, Schlossplatz 1, 38518 Gifhorn

Maßstab 1 : 5.000 | N NORD | Karte: 4 / Blatt 6

Prof. Dr. Thomas Kaiser - freier Landschaftsarchitekt
Arbeitsgruppe Land & Wasser
Am Amtshof 18 - 29355 Beedenbostel - Tel. 05145/2575 - Fax 280864

bearb.: S.G. 07.2021
gez.: Y.V. 06.2023
gepr.:

G77/20

A 1

Erhaltungsgrad der FFH-Lebensraumtypen

- hervorragend
- gut, Wiederherstellung in kurzen bis mittleren Zeiträumen möglich
- durchschnittlich oder eingeschränkt, Wiederherstellung schwierig oder unmöglich
- Entwicklungsflächen

FFH Lebensraumtypen und Quellen:

nach v. DRACHENFELS (Stand Februar 2014)

Quellen: BÜSCHER-WENST et al. (2009)
BÜSCHER-WENST et al. (2012)
BÜSCHER-WENST et al. (2014)
KAISER (2012)
KAISER et al. (2001)
LUCKWALD et al. (2019)
NLWKN (2014)
STADT WOLFSBURG (2017)

3130	Oligo- bis mesotrophe stehende Gewässer mit Vegetation der Littorelletea uniflorae und/oder der Isoëto-Nanojuncetea)
3150	Natürliche eutrophe Seen mit einer Vegetation des Magnopotamions oder Hydrocharitions
6410	Pfeifengraswiesen auf kalkreichem Boden, torfigen und tonig-schluffigen Böden (Molinion caeruleae)
6430	Feuchte Hochstaudenfluren der planaren und montanen bis alpinen Stufe
6440	Brenndolden-Auenwiesen (Cnidion dubii)
6510	Magere Flachland-Mähwiesen (Alopecurus pratensis, Sanguisorba officinalis)
9110	Hainsimsen-Buchenwald (Luzulo-Fagetum)
9160	Subatlantischer oder mitteleuropäischer Stieleichenwald oder Eichen-Hainbuchenwald (Carpinion betuli)
9190	Alte bodensaure Eichenwälder auf Sandebenen mit Quercus robur
91D0	Moorwälder
91E0	Auenwälder mit *Alnus glutinosa* und *Fraxinus excelsior* (Alno-Padion, Alnion incanae, Salicion albae)
91F0	Hartholzauenwälder mit *Quercus robur, Ulmus laevis, Ulmus minor, Fraxinus excelsior* oder *Fraxinus angustifolia* (Ulmenion minoris)

Betrachtungsraum (Planungsraum zuzüglich Flächen der Niedersächsischen Landesforsten, auf denen keine Maßnahmenplanung erfolgt)

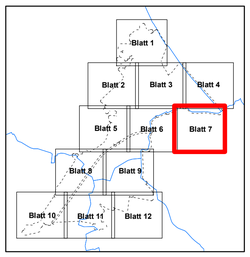

Quelle: Auszug aus den Geodaten des Landesamtes für Geoinformation und Landesvermessung Niedersachsen, © 2020, 2021

LGLN

Managementplan für das FFH-Gebiet 92 und EU-Vogelschutzgebiet 46 „Drömling"

Erhaltungsgrad der FFH-Lebensraumtypen

Auftraggeber: Landkreis Gifhorn
Schlossplatz 1
38518 Gifhorn

Maßstab 1 : 5.000 | N NORD | Karte: 4 / Blatt 7

Prof. Dr. Thomas Kaiser - freier Landschaftsarchitekt
Arbeitsgruppe Land & Wasser
Am Amtshof 18 - 29355 Beedenbostel - Tel. 05145/2575 - Fax 280864

bearb.: S.G. 07.2021
gez.: Y.V. 06.2023
gepr.:

0 50 100 150 200 250 Meter

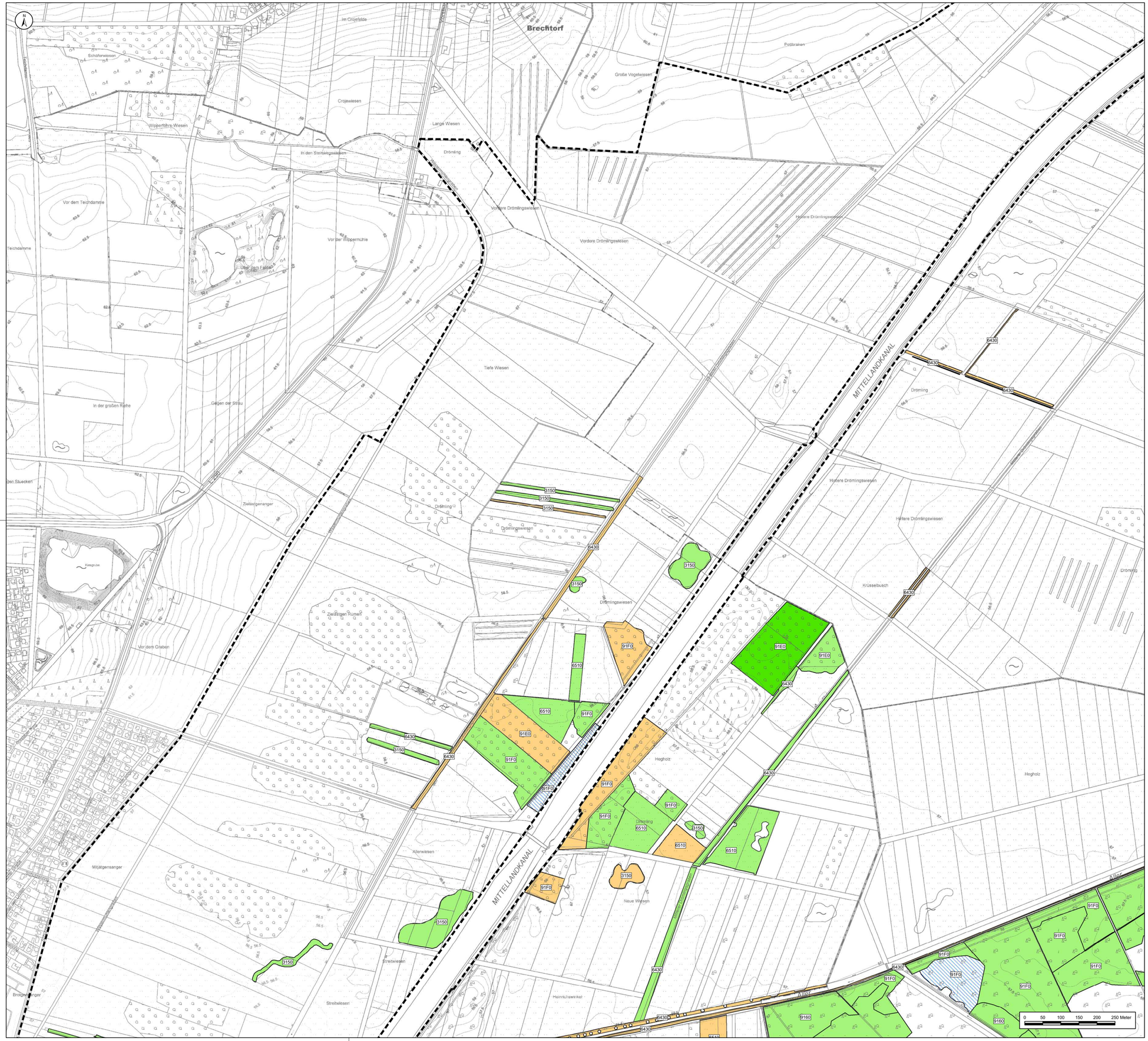

Erhaltungsgrad der FFH-Lebensraumtypen

- hervorragend
- gut, Wiederherstellung in kurzen bis mittleren Zeiträumen möglich
- durchschnittlich oder eingeschränkt, Wiederherstellung schwierig oder unmöglich
- Entwicklungsflächen

FFH Lebensraumtypen und Quellen:

nach v. DRACHENFELS (Stand Februar 2014)

Quellen: BÜSCHER-WENST et al. (2009)
BÜSCHER-WENST et al. (2012)
BÜSCHER-WENST et al. (2014)
KAISER (2012)
KAISER et al. (2001)
LUCKWALD et al. (2019)
NLWKN (2014)
STADT WOLFSBURG (2017)

3130	Oligo- bis mesotrophe stehende Gewässer mit Vegetation der Littorelletea uniflorae und/oder der Isoëto-Nanojuncetea)
3150	Natürliche eutrophe Seen mit einer Vegetation des Magnopotamions oder Hydrocharitions
6410	Pfeifengraswiesen auf kalkreichem Boden, torfigen und tonig-schluffigen Böden (Molinion caeruleae)
6430	Feuchte Hochstaudenfluren der planaren und montanen bis alpinen Stufe
6440	Brenndolden-Auenwiesen (Cnidion dubii)
6510	Magere Flachland-Mähwiesen (Alopecurus pratensis, Sanguisorba officinalis)
9110	Hainsimsen-Buchenwald (Luzulo-Fagetum)
9160	Subatlantischer oder mitteleuropäischer Stieleichenwald oder Eichen-Hainbuchenwald (Carpinion betuli)
9190	Alte bodensaure Eichenwälder auf Sandebenen mit Quercus robur
91D0	Moorwälder
91E0	Auenwälder mit *Alnus glutinosa* und *Fraxinus excelsior* (Alno-Padion, Alnion incanae, Salicion albae)
91F0	Hartholzauenwälder mit *Quercus robur, Ulmus laevis, Ulmus minor, Fraxinus excelsior* oder *Fraxinus angustifolia* (Ulmenion minoris)

Betrachtungsraum (Planungsraum zuzüglich Flächen der Niedersächsischen Landesforsten, auf denen keine Maßnahmenplanung erfolgt)

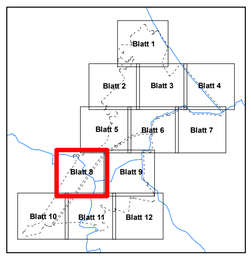

Quelle: Auszug aus den Geodaten des Landesamtes für Geoinformation und Landesvermessung Niedersachsen, © 2020, 2021

LGLN

Managementplan für das FFH-Gebiet 92 und EU-Vogelschutzgebiet 46 „Drömling"

Erhaltungsgrad der FFH-Lebensraumtypen

Auftraggeber: Landkreis Gifhorn
Schlossplatz 1
38518 Gifhorn

Maßstab 1 : 5.000 | NORD | Karte: 4 / Blatt 8

Prof. Dr. Thomas Kaiser - freier Landschaftsarchitekt
Arbeitsgruppe Land & Wasser
Am Amtshof 18 - 29355 Beedenbostel - Tel. 05145/2575 - Fax 280864

bearb.: S.G. 07.2021
gez.: Y.V. 06.2023
gepr.:

G77/20

A 1

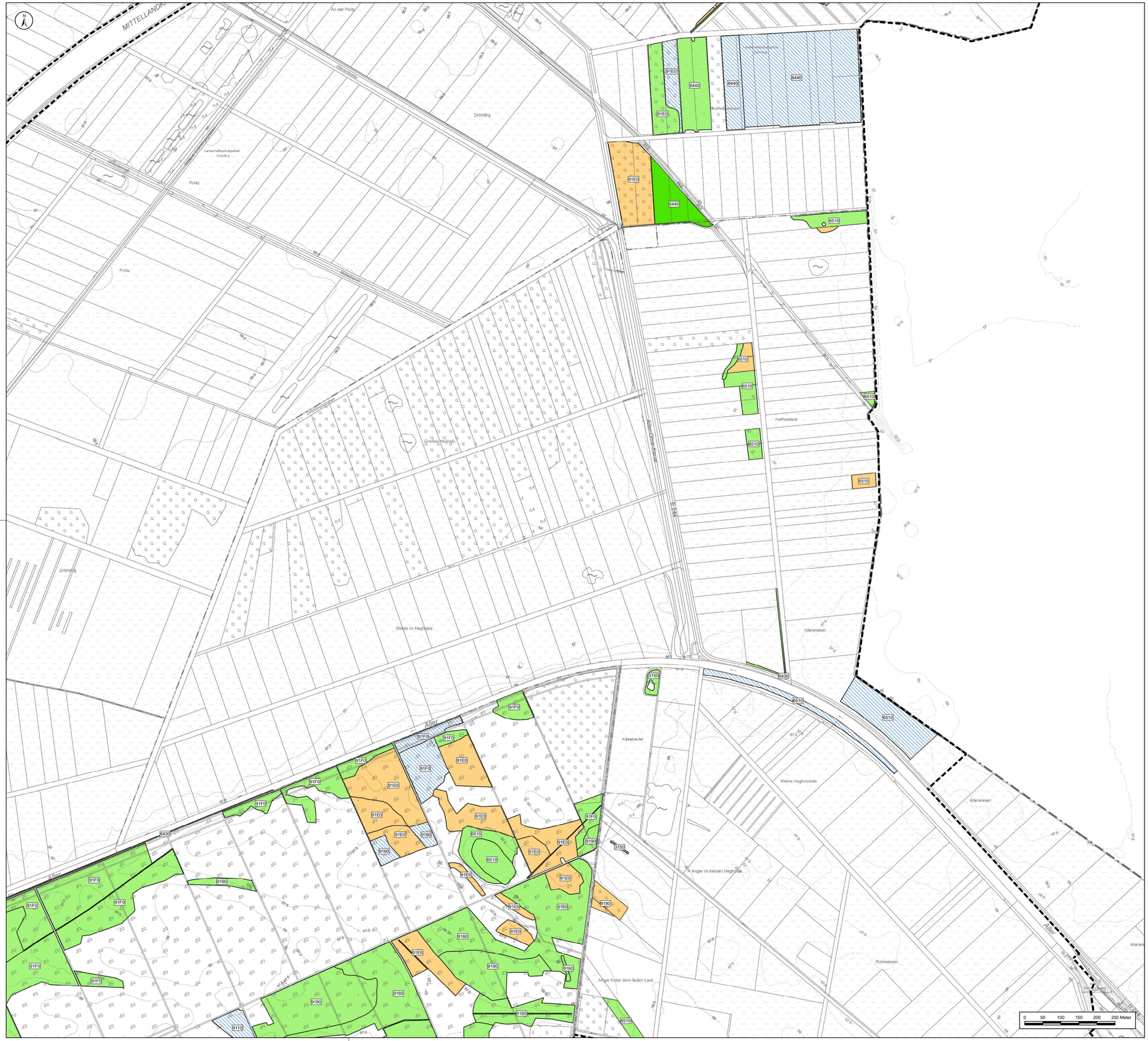

Erhaltungsgrad der FFH-Lebensraumtypen

- hervorragend
- gut, Wiederherstellung in kurzen bis mittleren Zeiträumen möglich
- durchschnittlich oder eingeschränkt, Wiederherstellung schwierig oder unmöglich
- Entwicklungsflächen

FFH Lebensraumtypen und Quellen:

nach v. DRACHENFELS (Stand Februar 2014)

Quellen: BÜSCHER-WENST et al. (2009)
BÜSCHER-WENST et al. (2012)
BÜSCHER-WENST et al. (2014)
KAISER (2012)
KAISER et al. (2001)
LUCKWALD et al. (2019)
NLWKN (2014)
STADT WOLFSBURG (2017)

3130	Oligo- bis mesotrophe stehende Gewässer mit Vegetation der Littorelletea uniflorae und/oder der Isoëto-Nanojuncetea)
3150	Natürliche eutrophe Seen mit einer Vegetation des Magnopotamions oder Hydrocharitions
6410	Pfeifengraswiesen auf kalkreichem Boden, torfigen und tonig-schluffigen Böden (Molinion caeruleae)
6430	Feuchte Hochstaudenfluren der planaren und montanen bis alpinen Stufe
6440	Brenndolden-Auenwiesen (Cnidion dubii)
6510	Magere Flachland-Mähwiesen (Alopecurus pratensis, Sanguisorba officinalis)
9110	Hainsimsen-Buchenwald (Luzulo-Fagetum)
9160	Subatlantischer oder mitteleuropäischer Stieleichenwald oder Eichen-Hainbuchenwald (Carpinion betuli)
9190	Alte bodensaure Eichenwälder auf Sandebenen mit Quercus robur
91D0	Moorwälder
91E0	Auenwälder mit *Alnus glutinosa* und *Fraxinus excelsior* (Alno-Padion, Alnion incanae, Salicion albae)
91F0	Hartholzauenwälder mit *Quercus robur, Ulmus laevis, Ulmus minor, Fraxinus excelsior* oder *Fraxinus angustifolia* (Ulmenion minoris)

Betrachtungsraum (Planungsraum zuzüglich Flächen der Niedersächsischen Landesforsten, auf denen keine Maßnahmenplanung erfolgt)

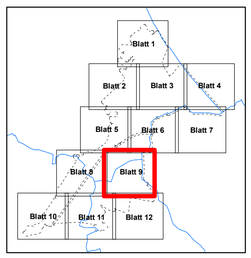

Quelle: Auszug aus den Geodaten des Landesamtes für Geoinformation und Landesvermessung Niedersachsen, © 2020, 2021

LGLN

Managementplan für das FFH-Gebiet 92 und EU-Vogelschutzgebiet 46 „Drömling"

Erhaltungsgrad der FFH-Lebensraumtypen

Auftraggeber: Landkreis Gifhorn, Schlossplatz 1, 38518 Gifhorn

Maßstab 1 : 5.000	NORD	Karte: 4 / Blatt 9

Prof. Dr. Thomas Kaiser - freier Landschaftsarchitekt
Arbeitsgruppe Land & Wasser
Am Amtshof 18 - 29355 Beedenbostel - Tel. 05145/2575 - Fax 280864

bearb.: S.G. 07.2021
gez.: Y.V. 06.2023
gepr.:

G77/20

A 1

Erhaltungsgrad der FFH-Lebensraumtypen

- hervorragend
- gut, Wiederherstellung in kurzen bis mittleren Zeiträumen möglich
- durchschnittlich oder eingeschränkt, Wiederherstellung schwierig oder unmöglich
- Entwicklungsflächen

FFH Lebensraumtypen und Quellen:

nach v. DRACHENFELS (Stand Februar 2014)

Quellen: BÜSCHER-WENST et al. (2009)
BÜSCHER-WENST et al. (2012)
BÜSCHER-WENST et al. (2014)
KAISER (2012)
KAISER et al. (2001)
LUCKWALD et al. (2019)
NLWKN (2014)
STADT WOLFSBURG (2017)

3130	Oligo- bis mesotrophe stehende Gewässer mit Vegetation der Littorelletea uniflorae und/oder der Isoëto-Nanojuncetea)
3150	Natürliche eutrophe Seen mit einer Vegetation des Magnopotamions oder Hydrocharitions
6410	Pfeifengraswiesen auf kalkreichem Boden, torfigen und tonig-schluffigen Böden (Molinion caeruleae)
6430	Feuchte Hochstaudenfluren der planaren und montanen bis alpinen Stufe
6440	Brenndolden-Auenwiesen (Cnidion dubii)
6510	Magere Flachland-Mähwiesen (Alopecurus pratensis, Sanguisorba officinalis)
9110	Hainsimsen-Buchenwald (Luzulo-Fagetum)
9160	Subatlantischer oder mitteleuropäischer Stieleichenwald oder Eichen-Hainbuchenwald (Carpinion betuli)
9190	Alte bodensaure Eichenwälder auf Sandebenen mit Quercus robur
91D0	Moorwälder
91E0	Auenwälder mit *Alnus glutinosa* und *Fraxinus excelsior* (Alno-Padion, Alnion incanae, Salicion albae)
91F0	Hartholzauenwälder mit *Quercus robur, Ulmus laevis, Ulmus minor, Fraxinus excelsior* oder *Fraxinus angustifolia* (Ulmenion minoris)

Betrachtungsraum (Planungsraum zuzüglich Flächen der Niedersächsischen Landesforsten, auf denen keine Maßnahmenplanung erfolgt)

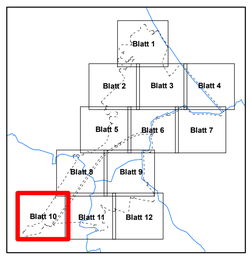

Quelle: Auszug aus den Geodaten des Landesamtes für Geoinformation und Landesvermessung Niedersachsen, © 2020, 2021

LGLN

Managementplan für das FFH-Gebiet 92 und EU-Vogelschutzgebiet 46 „Drömling"

Erhaltungsgrad der FFH-Lebensraumtypen

Auftraggeber: Landkreis Gifhorn
Schlossplatz 1
38518 Gifhorn

Maßstab 1 : 5.000 | N NORD | Karte: 4 / Blatt 10

Prof. Dr. Thomas Kaiser - freier Landschaftsarchitekt
Arbeitsgruppe Land & Wasser
Am Amtshof 18 - 29355 Beedenbostel - Tel. 05145/2575 - Fax 280864

bearb.: S.G. 07.2021
gez.: Y.V. 06.2023
gepr.:

G77/20

A 1

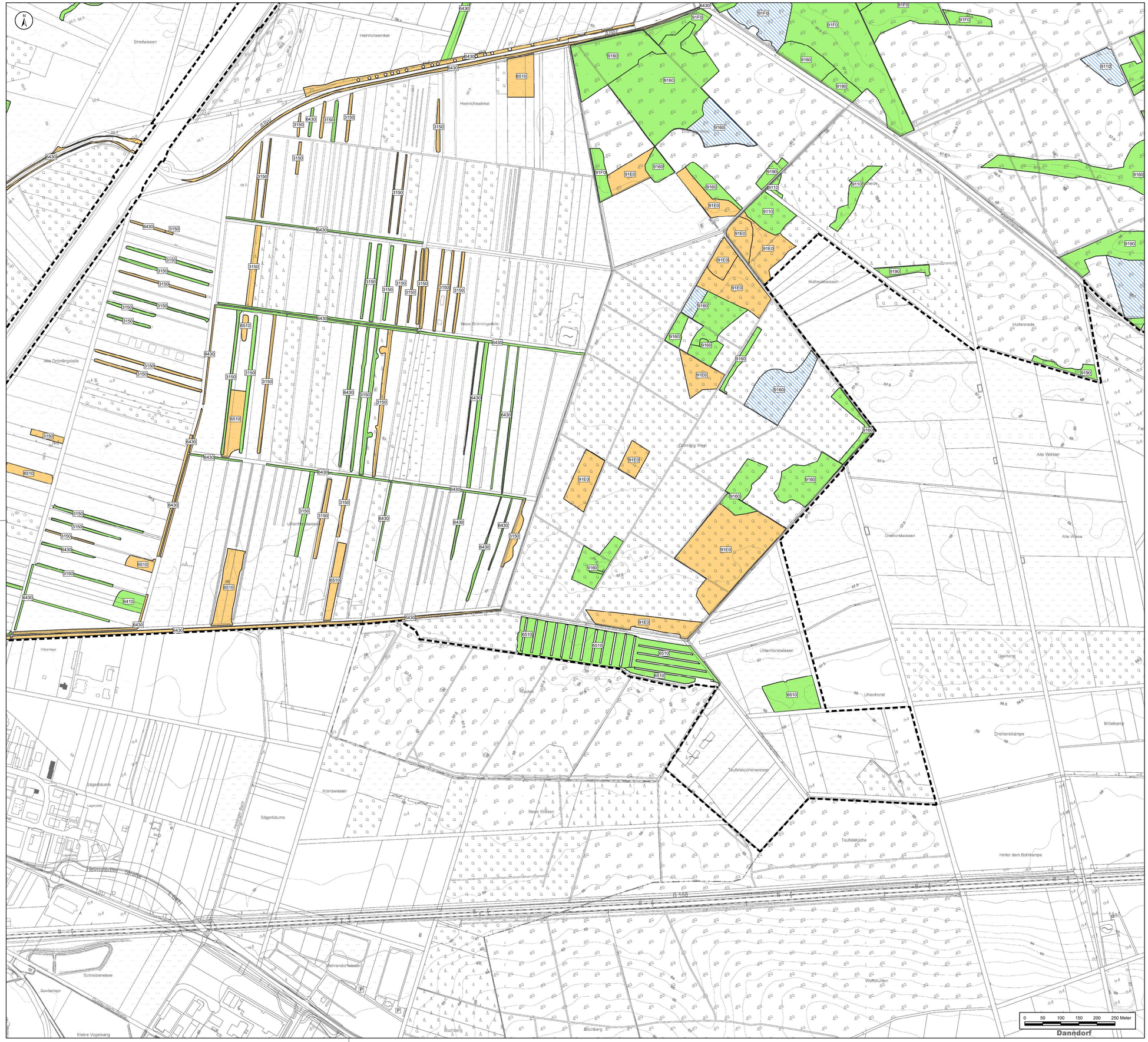

Erhaltungsgrad der FFH-Lebensraumtypen

- hervorragend
- gut, Wiederherstellung in kurzen bis mittleren Zeiträumen möglich
- durchschnittlich oder eingeschränkt, Wiederherstellung schwierig oder unmöglich
- Entwicklungsflächen

FFH Lebensraumtypen und Quellen:

nach v. DRACHENFELS (Stand Februar 2014)

Quellen: BÜSCHER-WENST et al. (2009)
BÜSCHER-WENST et al. (2012)
BÜSCHER-WENST et al. (2014)
KAISER (2012)
KAISER et al. (2001)
LUCKWALD et al. (2019)
NLWKN (2014)
STADT WOLFSBURG (2017)

3130	Oligo- bis mesotrophe stehende Gewässer mit Vegetation der Littorelletea uniflorae und/oder der Isoëto-Nanojuncetea)
3150	Natürliche eutrophe Seen mit einer Vegetation des Magnopotamions oder Hydrocharitions
6410	Pfeifengraswiesen auf kalkreichem Boden, torfigen und tonig-schluffigen Böden (Molinion caeruleae)
6430	Feuchte Hochstaudenfluren der planaren und montanen bis alpinen Stufe
6440	Brenndolden-Auenwiesen (Cnidion dubii)
6510	Magere Flachland-Mähwiesen (Alopecurus pratensis, Sanguisorba officinalis)
9110	Hainsimsen-Buchenwald (Luzulo-Fagetum)
9160	Subatlantischer oder mitteleuropäischer Stieleichenwald oder Eichen-Hainbuchenwald (Carpinion betuli)
9190	Alte bodensaure Eichenwälder auf Sandebenen mit Quercus robur
91D0	Moorwälder
91E0	Auenwälder mit *Alnus glutinosa* und *Fraxinus excelsior* (Alno-Padion, Alnion incanae, Salicion albae)
91F0	Hartholzauenwälder mit *Quercus robur, Ulmus laevis, Ulmus minor, Fraxinus excelsior* oder *Fraxinus angustifolia* (Ulmenion minoris)

Betrachtungsraum (Planungsraum zuzüglich Flächen der Niedersächsischen Landesforsten, auf denen keine Maßnahmenplanung erfolgt)

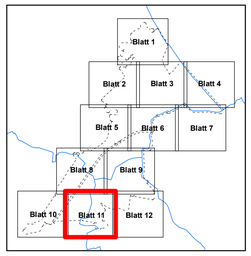

Quelle: Auszug aus den Geodaten des Landesamtes für Geoinformation und Landesvermessung Niedersachsen, © 2020, 2021

LGLN

Managementplan für das FFH-Gebiet 92 und EU-Vogelschutzgebiet 46 „Drömling"

Erhaltungsgrad der FFH-Lebensraumtypen

Auftraggeber: Landkreis Gifhorn
Schlossplatz 1
38518 Gifhorn

Maßstab 1 : 5.000 | NORD | Karte: 4 / Blatt 11

Prof. Dr. Thomas Kaiser - freier Landschaftsarchitekt
Arbeitsgruppe Land & Wasser
Am Amtshof 18 - 29355 Beedenbostel - Tel. 05145/2575 - Fax 280864

bearb.: S.G. 07.2021
gez.: Y.V. 06.2023
gepr.:

G77/20

A 1

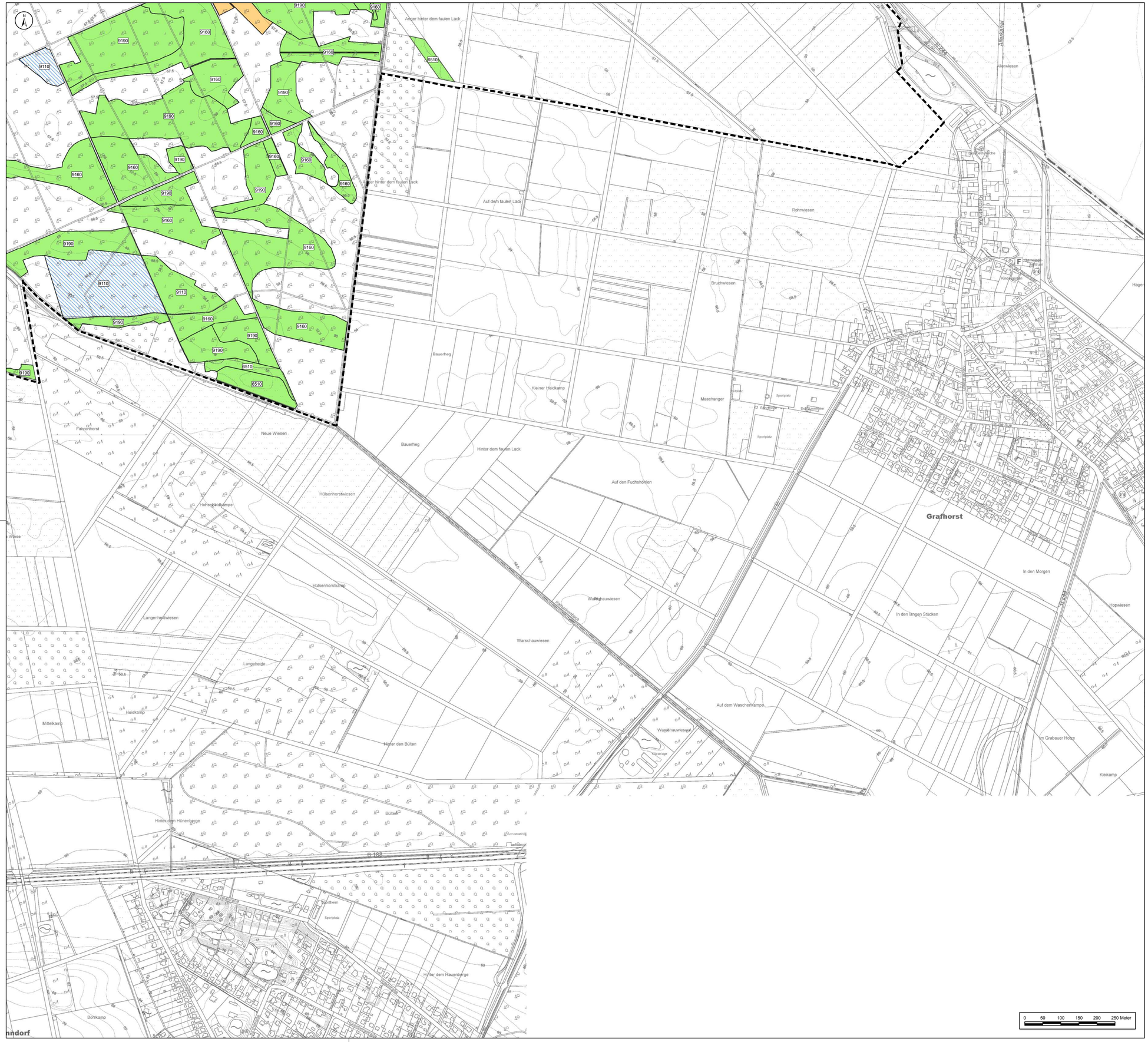

Erhaltungsgrad der FFH-Lebensraumtypen

- hervorragend
- gut, Wiederherstellung in kurzen bis mittleren Zeiträumen möglich
- durchschnittlich oder eingeschränkt, Wiederherstellung schwierig oder unmöglich
- Entwicklungsflächen

FFH Lebensraumtypen und Quellen:

nach v. DRACHENFELS (Stand Februar 2014)

Quellen: BÜSCHER-WENST et al. (2009)
BÜSCHER-WENST et al. (2012)
BÜSCHER-WENST et al. (2014)
KAISER (2012)
KAISER et al. (2001)
LUCKWALD et al. (2019)
NLWKN (2014)
STADT WOLFSBURG (2017)

3130	Oligo- bis mesotrophe stehende Gewässer mit Vegetation der Littorelletea uniflorae und/oder der Isoëto-Nanojuncetea)
3150	Natürliche eutrophe Seen mit einer Vegetation des Magnopotamions oder Hydrocharitions
6410	Pfeifengraswiesen auf kalkreichem Boden, torfigen und tonig-schluffigen Böden (Molinion caeruleae)
6430	Feuchte Hochstaudenfluren der planaren und montanen bis alpinen Stufe
6440	Brenndolden-Auenwiesen (Cnidion dubii)
6510	Magere Flachland-Mähwiesen (Alopecurus pratensis, Sanguisorba officinalis)
9110	Hainsimsen-Buchenwald (Luzulo-Fagetum)
9160	Subatlantischer oder mitteleuropäischer Stieleichenwald oder Eichen-Hainbuchenwald (Carpinion betuli)
9190	Alte bodensaure Eichenwälder auf Sandebenen mit Quercus robur
91D0	Moorwälder
91E0	Auenwälder mit *Alnus glutinosa* und *Fraxinus excelsior* (Alno-Padion, Alnion incanae, Salicion albae)
91F0	Hartholzauenwälder mit *Quercus robur, Ulmus laevis, Ulmus minor, Fraxinus excelsior* oder *Fraxinus angustifolia* (Ulmenion minoris)

Betrachtungsraum (Planungsraum zuzüglich Flächen der Niedersächsischen Landesforsten, auf denen keine Maßnahmenplanung erfolgt)

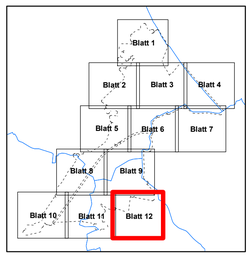

Quelle: Auszug aus den Geodaten des Landesamtes für Geoinformation und Landesvermessung Niedersachsen, © 2020, 2021

LGLN

Managementplan für das FFH-Gebiet 92 und EU-Vogelschutzgebiet 46 „Drömling"

Erhaltungsgrad der FFH-Lebensraumtypen

Auftraggeber: Landkreis Gifhorn
Schlossplatz 1
38518 Gifhorn

Maßstab 1 : 5.000	NORD	Karte: 4 / Blatt 12

Prof. Dr. Thomas Kaiser - freier Landschaftsarchitekt
Arbeitsgruppe Land & Wasser
Am Amtshof 18 - 29355 Beedenbostel - Tel. 05145/2575 - Fax 280864

bearb.: S.G. 07.2021
gez.: Y.V. 06.2023
gepr.:

G77/20

A 1