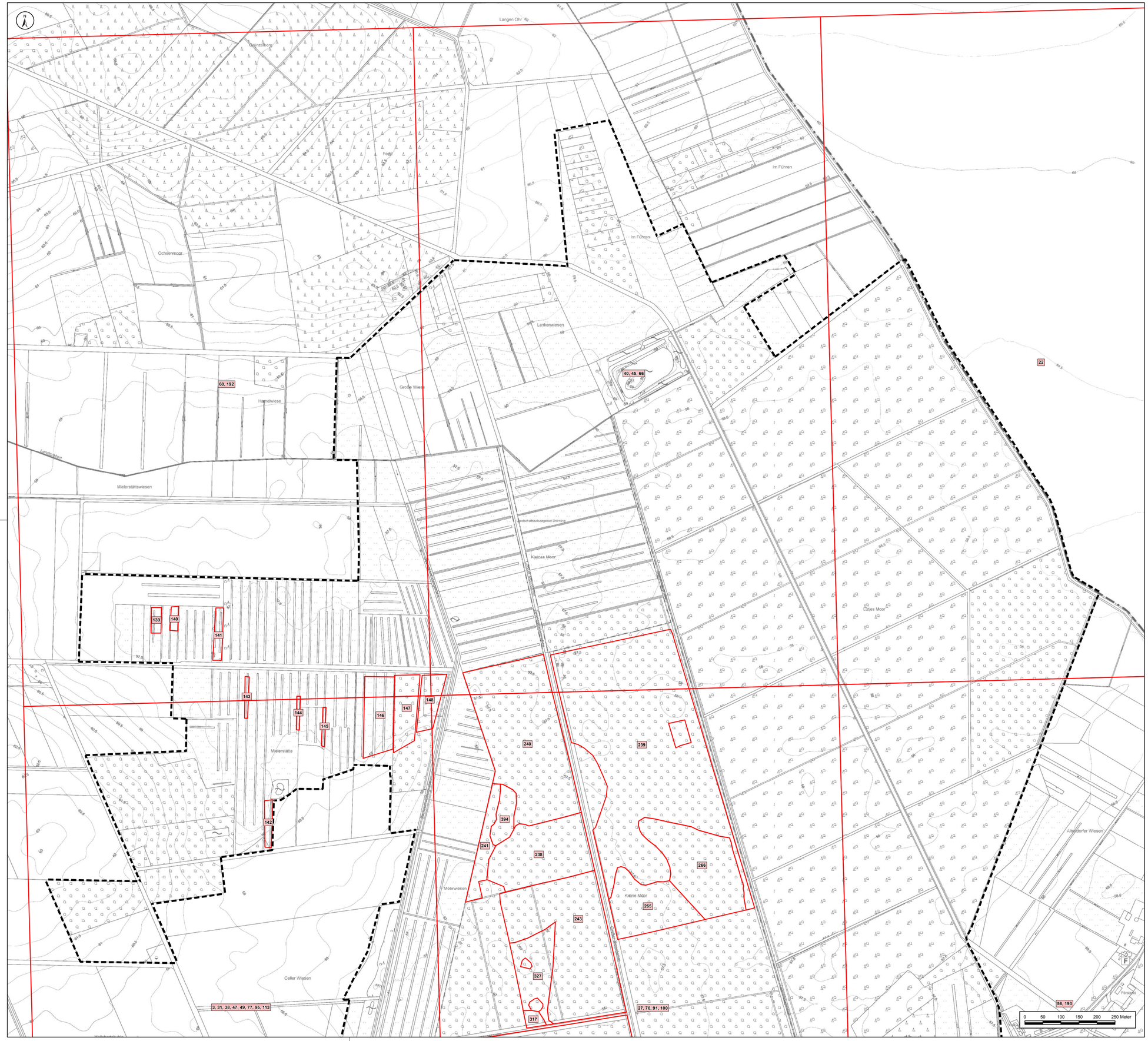

Sonstige Arten, Wuchsorte gefährdeter und / oder geschützter Farn- und Blütenpflanzen

Fundstellen der Pflanzensippen, die nach der „Roten Liste und Florenliste der Farn- und Blütenpflanzen in Niedersachsen und Bremen" nach GARVE (2004) gefährdet sind (Rote-Liste-Kategorien 0, 1, 2, 3, R und G) sowie Anhang II und IV-Arten der FFH-Richtlinien.

Hinweis: Die Angaben aus den Minutenfeldern beziehen sich ausschließlich auf Flächen innerhalb des Planungsraums.

Minutenfelder und Polygone mit Nummern

1 – 197: Pflanzenarten-Erfassungsprogramm der Fachbehörde für Naturschutz im Niedersächsischen Landesbetrieb für Wasserwirtschaft, Küsten- und Naturschutz (Stand 05.04.2020)

198 – 417: FFH-Basiserfassung (2010)

Hinweis: Zuordnung der Pflanzensippen zu den Nummern: siehe Textteil.

Sonstiges

Betrachtungsraum (Planungsraum zuzüglich Flächen der Niedersächsischen Landesforsten, auf denen keine Maßnahmenplanung erfolgt)

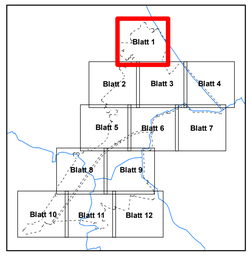

Quelle: Auszug aus den Geodaten des Landesamtes für Geoinformation und Landesvermessung Niedersachsen, © 2020, 2021

LGLN

Managementplan für das FFH-Gebiet 92 und EU-Vogelschutzgebiet 46 „Drömling"

Sonstige Arten, Wuchsorte gefährdeter und / oder geschützter Farn- und Blütenpflanzen

Auftraggeber: Landkreis Gifhorn, Schlossplatz 1, 38518 Gifhorn

Maßstab 1 : 5.000 | NORD | Karte: 7 / Blatt 1

Prof. Dr. Thomas Kaiser - freier Landschaftsarchitekt
Arbeitsgruppe Land & Wasser
Am Amtshof 18 - 29355 Beedenbostel - Tel. 05145/2575 - Fax 280864

bearb.: S.G. 07.2021
gez.: Y.V. 06.2023
gepr.:

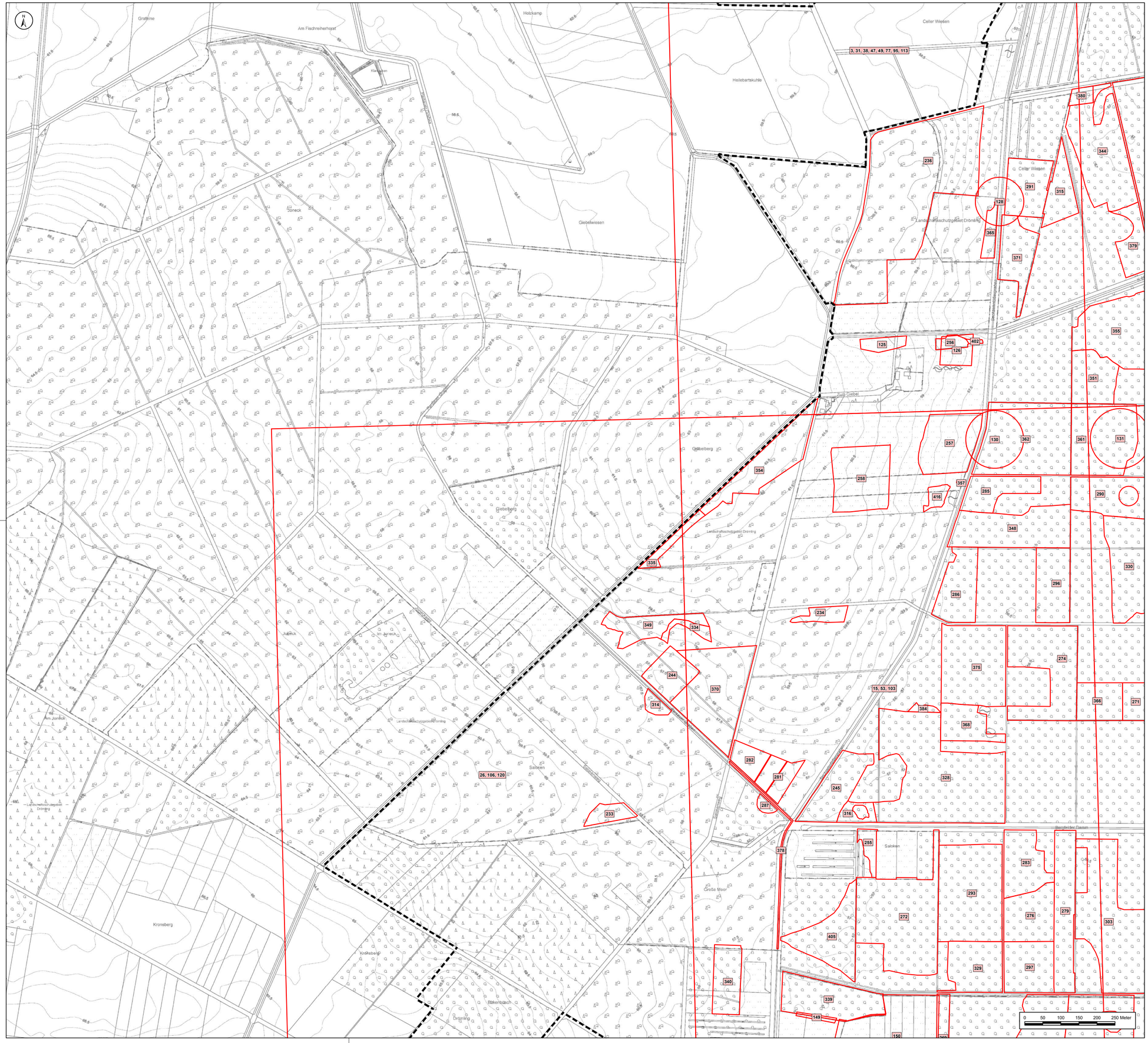

Sonstige Arten, Wuchsorte gefährdeter und / oder geschützter Farn- und Blütenpflanzen

Fundstellen der Pflanzensippen, die nach der „Roten Liste und Florenliste der Farn- und Blütenpflanzen in Niedersachsen und Bremen" nach GARVE (2004) gefährdet sind (Rote-Liste-Kategorien 0, 1, 2, 3, R und G) sowie Anhang II und IV-Arten der FFH-Richtlinien.

Hinweis: Die Angaben aus den Minutenfeldern beziehen sich ausschließlich auf Flächen innerhalb des Planungsraums.

Minutenfelder und Polygone mit Nummern

1 – 197: Pflanzenarten-Erfassungsprogramm der Fachbehörde für Naturschutz im Niedersächsischen Landesbetrieb für Wasserwirtschaft, Küsten- und Naturschutz (Stand 05.04.2020)

198 – 417: FFH-Basiserfassung (2010)

Hinweis: Zuordnung der Pflanzensippen zu den Nummern: siehe Textteil.

Sonstiges

Betrachtungsraum (Planungsraum zuzüglich Flächen der Niedersächsischen Landesforsten, auf denen keine Maßnahmenplanung erfolgt)

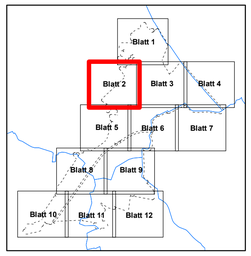

Quelle: Auszug aus den Geodaten des Landesamtes für Geoinformation und Landesvermessung Niedersachsen, © 2020, 2021

LGLN

Managementplan für das FFH-Gebiet 92 und EU-Vogelschutzgebiet 46 „Drömling"

Sonstige Arten, Wuchsorte gefährdeter und / oder geschützter Farn- und Blütenpflanzen

Auftraggeber: Landkreis Gifhorn, Schlossplatz 1, 38518 Gifhorn

Maßstab 1 : 5.000 | NORD | Karte: 7 / Blatt 2

Prof. Dr. Thomas Kaiser - freier Landschaftsarchitekt
Arbeitsgruppe Land & Wasser
Am Amtshof 18 - 29355 Beedenbostel - Tel. 05145/2575 - Fax 280864

bearb.: S.G. 07.2021
gez.: Y.V. 06.2023
gepr.:

G77/20

A1

Sonstige Arten, Wuchsorte gefährdeter und / oder geschützter Farn- und Blütenpflanzen

Fundstellen der Pflanzensippen, die nach der „Roten Liste und Florenliste der Farn- und Blütenpflanzen in Niedersachsen und Bremen" nach GARVE (2004) gefährdet sind (Rote-Liste-Kategorien 0, 1, 2, 3, R und G) sowie Anhang II und IV-Arten der FFH-Richtlinien.

Hinweis: Die Angaben aus den Minutenfeldern beziehen sich ausschließlich auf Flächen innerhalb des Planungsraums.

Minutenfelder und Polygone mit Nummern

1 – 197: Pflanzenarten-Erfassungsprogramm der Fachbehörde für Naturschutz im Niedersächsischen Landesbetrieb für Wasserwirtschaft, Küsten- und Naturschutz (Stand 05.04.2020)

198 – 417: FFH-Basiserfassung (2010)

Hinweis: Zuordnung der Pflanzensippen zu den Nummern: siehe Textteil.

Sonstiges

Betrachtungsraum (Planungsraum zuzüglich Flächen der Niedersächsischen Landesforsten, auf denen keine Maßnahmenplanung erfolgt)

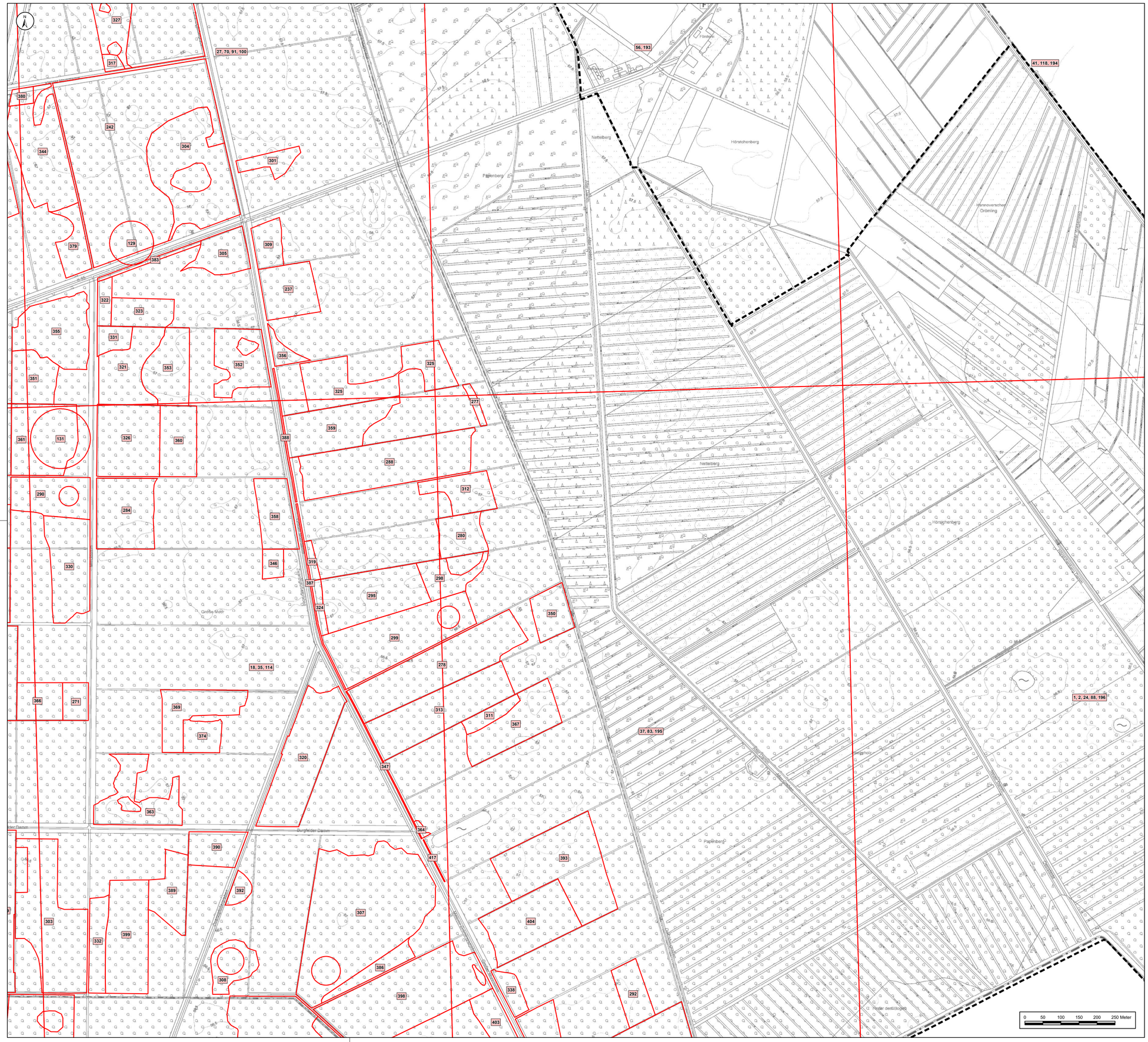

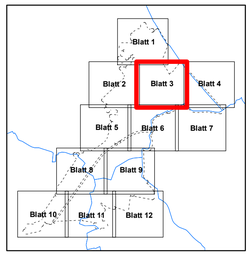

Quelle: Auszug aus den Geodaten des Landesamtes für Geoinformation und Landesvermessung Niedersachsen, © 2020, 2021

LGLN

Managementplan für das FFH-Gebiet 92 und EU-Vogelschutzgebiet 46 „Drömling"

Sonstige Arten, Wuchsorte gefährdeter und / oder geschützter Farn- und Blütenpflanzen

Auftraggeber: Landkreis Gifhorn, Schlossplatz 1, 38518 Gifhorn

Maßstab 1 : 5.000	N NORD	Karte: 7 / Blatt 3

Prof. Dr. Thomas Kaiser - freier Landschaftsarchitekt
Arbeitsgruppe Land & Wasser
Am Amtshof 18 - 29355 Beedenbostel - Tel. 05145/2575 - Fax 280864

bearb.: S.G. 07.2021
gez.: Y.V. 06.2023
gepr.:

G77/20

A 1

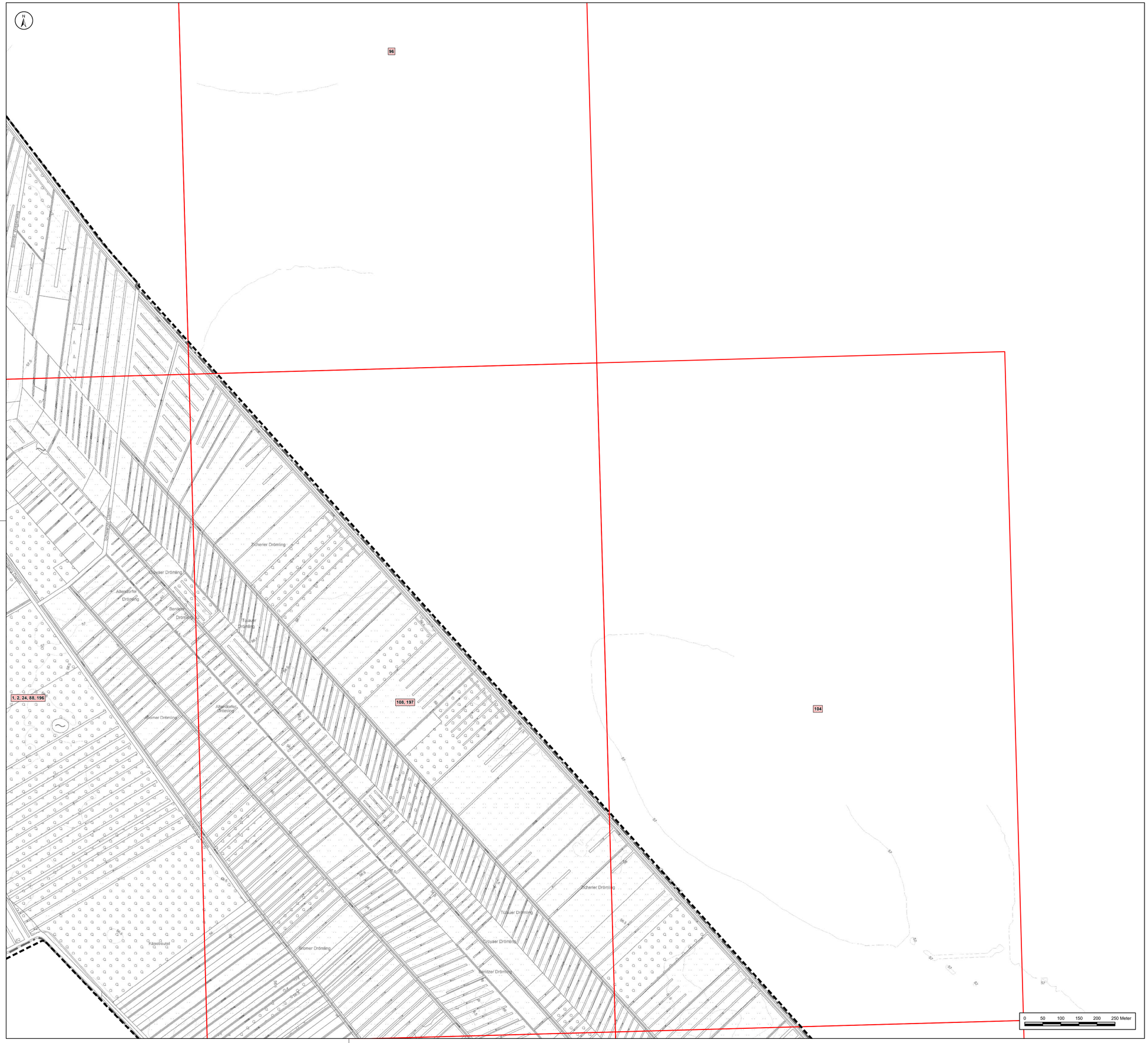

Sonstige Arten, Wuchsorte gefährdeter und / oder geschützter Farn- und Blütenpflanzen

Fundstellen der Pflanzensippen, die nach der „Roten Liste und Florenliste der Farn- und Blütenpflanzen in Niedersachsen und Bremen" nach GARVE (2004) gefährdet sind (Rote-Liste-Kategorien 0, 1, 2, 3, R und G) sowie Anhang II und IV-Arten der FFH-Richtlinien.

Hinweis: Die Angaben aus den Minutenfeldern beziehen sich ausschließlich auf Flächen innerhalb des Planungsraums.

Minutenfelder und Polygone mit Nummern

1 – 197: Pflanzenarten-Erfassungsprogramm der Fachbehörde für Naturschutz im Niedersächsischen Landesbetrieb für Wasserwirtschaft, Küsten- und Naturschutz (Stand 05.04.2020)

198 – 417: FFH-Basiserfassung (2010)

Hinweis: Zuordnung der Pflanzensippen zu den Nummern: siehe Textteil.

Sonstiges

Betrachtungsraum (Planungsraum zuzüglich Flächen der Niedersächsischen Landesforsten, auf denen keine Maßnahmenplanung erfolgt)

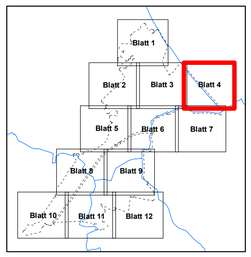

Quelle: Auszug aus den Geodaten des Landesamtes für Geoinformation und Landesvermessung Niedersachsen, © 2020, 2021

LGLN

Managementplan für das FFH-Gebiet 92 und EU-Vogelschutzgebiet 46 „Drömling"

Sonstige Arten, Wuchsorte gefährdeter und / oder geschützter Farn- und Blütenpflanzen

Auftraggeber: Landkreis Gifhorn, Schlossplatz 1, 38518 Gifhorn

Maßstab 1 : 5.000 | N NORD | Karte: 7 / Blatt 4

Prof. Dr. Thomas Kaiser - freier Landschaftsarchitekt
Arbeitsgruppe Land & Wasser
Am Amtshof 18 - 29355 Beedenbostel - Tel. 05145/2575 - Fax 280864

bearb.: S.G. 07.2021
gez.: Y.V. 06.2023
gepr.:

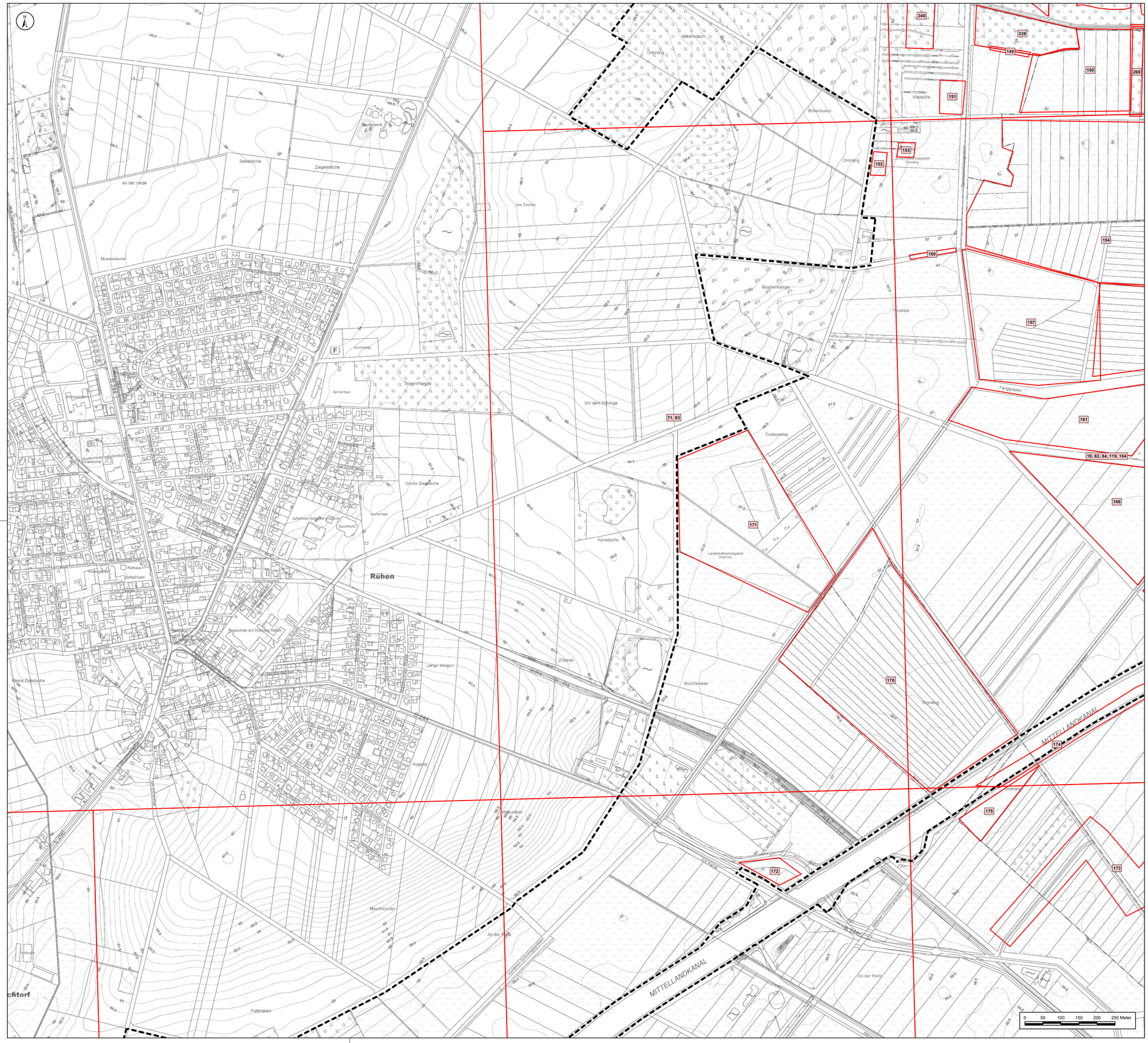

Sonstige Arten, Wuchsorte gefährdeter und / oder geschützter Farn- und Blütenpflanzen

Fundstellen der Pflanzensippen, die nach der „Roten Liste und Florenliste der Farn- und Blütenpflanzen in Niedersachsen und Bremen" nach GARVE (2004) gefährdet sind (Rote-Liste-Kategorien 0, 1, 2, 3, R und G) sowie Anhang II und IV-Arten der FFH-Richtlinien.

Hinweis: Die Angaben aus den Minutenfeldern beziehen sich ausschließlich auf Flächen innerhalb des Planungsraums.

Minutenfelder und Polygone mit Nummern

1 – 197: Pflanzenarten-Erfassungsprogramm der Fachbehörde für Naturschutz im Niedersächsischen Landesbetrieb für Wasserwirtschaft, Küsten- und Naturschutz (Stand 05.04.2020)

198 – 417: FFH-Basiserfassung (2010)

Hinweis: Zuordnung der Pflanzensippen zu den Nummern: siehe Textteil.

Sonstiges

Betrachtungsraum (Planungsraum zuzüglich Flächen der Niedersächsischen Landesforsten, auf denen keine Maßnahmenplanung erfolgt)

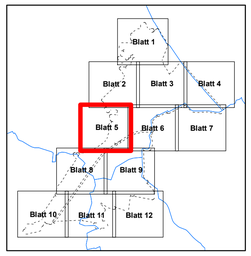

Quelle: Auszug aus den Geodaten des Landesamtes für Geoinformation und Landesvermessung Niedersachsen, © 2020, 2021

LGLN

Managementplan für das FFH-Gebiet 92 und EU-Vogelschutzgebiet 46 „Drömling"

Sonstige Arten, Wuchsorte gefährdeter und / oder geschützter Farn- und Blütenpflanzen

Auftraggeber: Landkreis Gifhorn, Schlossplatz 1, 38518 Gifhorn

Maßstab 1 : 5.000 | NORD | Karte: 7 / Blatt 5

Prof. Dr. Thomas Kaiser - freier Landschaftsarchitekt
Arbeitsgruppe Land & Wasser
Am Amtshof 18 - 29355 Beedenbostel - Tel. 05145/2575 - Fax 280864

bearb.: S.G. 07.2021
gez.: Y.V. 06.2023
gepr.:

G77/20

A 1

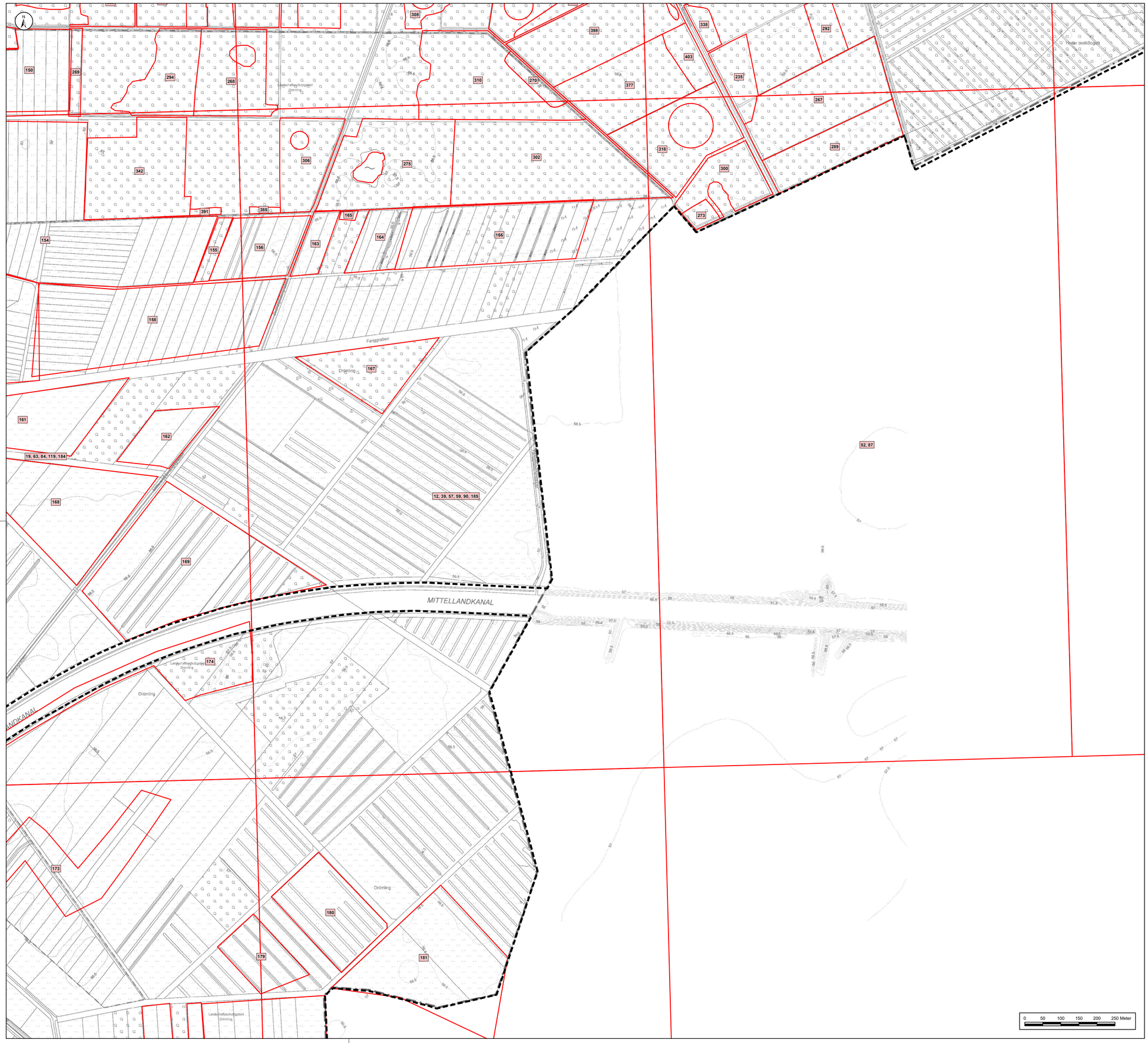

Sonstige Arten, Wuchsorte gefährdeter und / oder geschützter Farn- und Blütenpflanzen

Fundstellen der Pflanzensippen, die nach der „Roten Liste und Florenliste der Farn- und Blütenpflanzen in Niedersachsen und Bremen" nach GARVE (2004) gefährdet sind (Rote-Liste-Kategorien 0, 1, 2, 3, R und G) sowie Anhang II und IV-Arten der FFH-Richtlinien.

Hinweis: Die Angaben aus den Minutenfeldern beziehen sich ausschließlich auf Flächen innerhalb des Planungsraums.

Minutenfelder und Polygone mit Nummern

1 – 197: Pflanzenarten-Erfassungsprogramm der Fachbehörde für Naturschutz im Niedersächsischen Landesbetrieb für Wasserwirtschaft, Küsten- und Naturschutz (Stand 05.04.2020)

198 – 417: FFH-Basiserfassung (2010)

Hinweis: Zuordnung der Pflanzensippen zu den Nummern: siehe Textteil.

Sonstiges

Betrachtungsraum (Planungsraum zuzüglich Flächen der Niedersächsischen Landesforsten, auf denen keine Maßnahmenplanung erfolgt)

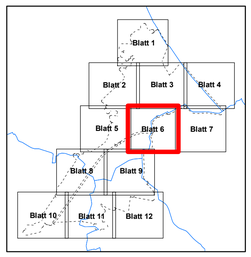

Quelle: Auszug aus den Geodaten des Landesamtes für Geoinformation und Landesvermessung Niedersachsen, © 2020, 2021

LGLN

Managementplan für das FFH-Gebiet 92 und EU-Vogelschutzgebiet 46 „Drömling"

Sonstige Arten, Wuchsorte gefährdeter und / oder geschützter Farn- und Blütenpflanzen

Auftraggeber: Landkreis Gifhorn, Schlossplatz 1, 38518 Gifhorn

Maßstab 1 : 5.000 | N NORD | Karte: 7 / Blatt 6

Prof. Dr. Thomas Kaiser - freier Landschaftsarchitekt
Arbeitsgruppe Land & Wasser
Am Amtshof 18 - 29355 Beedenbostel - Tel. 05145/2575 - Fax 280864

bearb.: S.G. 07.2021
gez.: Y.V. 06.2023
gepr.:

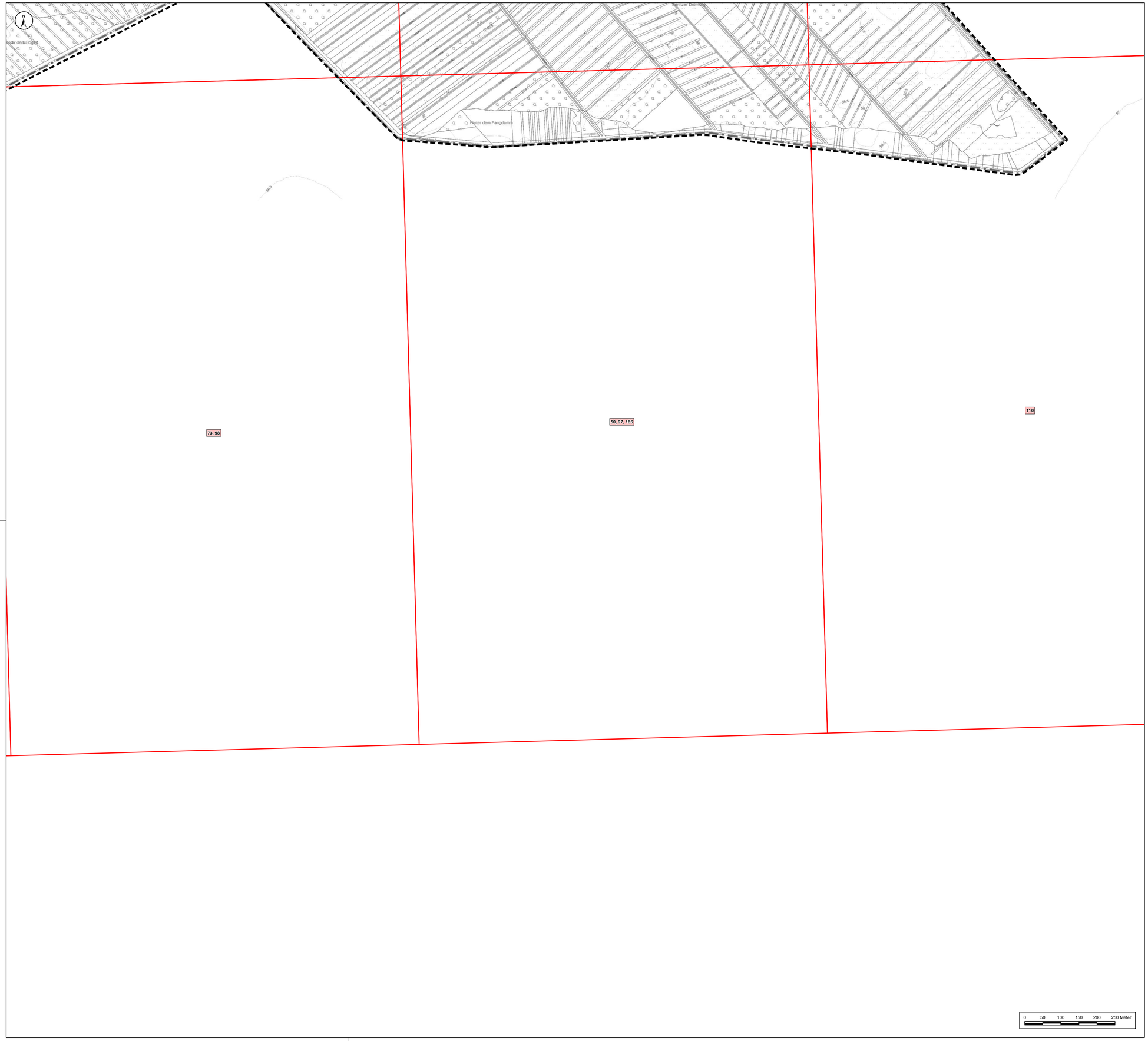

Sonstige Arten, Wuchsorte gefährdeter und / oder geschützter Farn- und Blütenpflanzen

Fundstellen der Pflanzensippen, die nach der „Roten Liste und Florenliste der Farn- und Blütenpflanzen in Niedersachsen und Bremen" nach GARVE (2004) gefährdet sind (Rote-Liste-Kategorien 0, 1, 2, 3, R und G) sowie Anhang II und IV-Arten der FFH-Richtlinien.

Hinweis: Die Angaben aus den Minutenfeldern beziehen sich ausschließlich auf Flächen innerhalb des Planungsraums.

Minutenfelder und Polygone mit Nummern

1 – 197: Pflanzenarten-Erfassungsprogramm der Fachbehörde für Naturschutz im Niedersächsischen Landesbetrieb für Wasserwirtschaft, Küsten- und Naturschutz (Stand 05.04.2020)

198 – 417: FFH-Basiserfassung (2010)

Hinweis: Zuordnung der Pflanzensippen zu den Nummern: siehe Textteil.

Sonstiges

Betrachtungsraum (Planungsraum zuzüglich Flächen der Niedersächsischen Landesforsten, auf denen keine Maßnahmenplanung erfolgt)

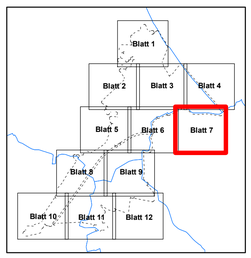

Quelle: Auszug aus den Geodaten des Landesamtes für Geoinformation und Landesvermessung Niedersachsen, © 2020, 2021

LGLN

Managementplan für das FFH-Gebiet 92 und EU-Vogelschutzgebiet 46 „Drömling"

Sonstige Arten, Wuchsorte gefährdeter und / oder geschützter Farn- und Blütenpflanzen

Auftraggeber: Landkreis Gifhorn, Schlossplatz 1, 38518 Gifhorn

Maßstab 1 : 5.000 | N NORD | Karte: 7 / Blatt 7

Prof. Dr. Thomas Kaiser - freier Landschaftsarchitekt
Arbeitsgruppe Land & Wasser
Am Amtshof 18 - 29355 Beedenbostel - Tel. 05145/2575 - Fax 280864

bearb.: S.G. 07.2021
gez.: Y.V. 06.2023
gepr.:

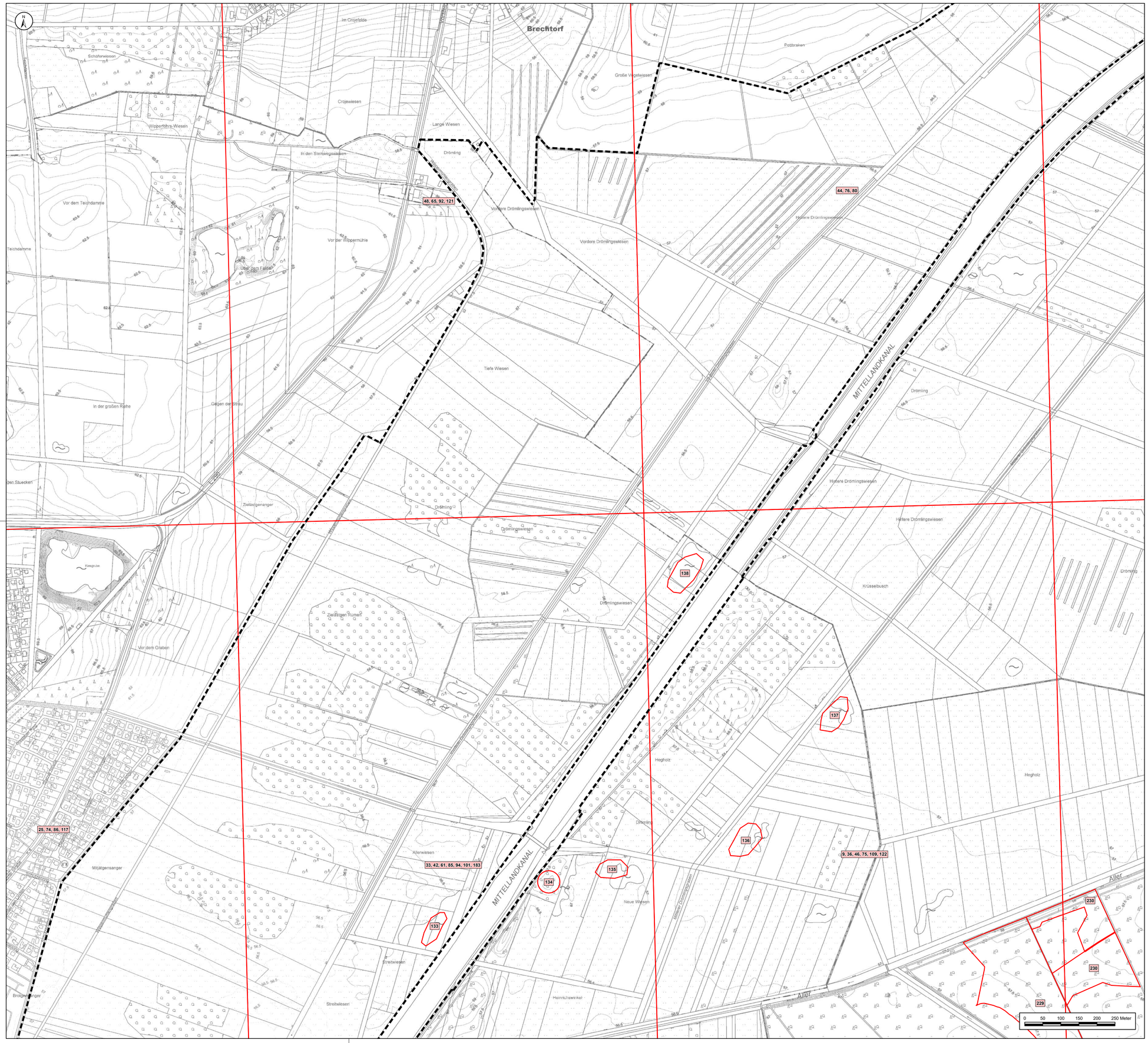

Sonstige Arten, Wuchsorte gefährdeter und / oder geschützter Farn- und Blütenpflanzen

Fundstellen der Pflanzensippen, die nach der „Roten Liste und Florenliste der Farn- und Blütenpflanzen in Niedersachsen und Bremen" nach GARVE (2004) gefährdet sind (Rote-Liste-Kategorien 0, 1, 2, 3, R und G) sowie Anhang II und IV-Arten der FFH-Richtlinien.

Hinweis: Die Angaben aus den Minutenfeldern beziehen sich ausschließlich auf Flächen innerhalb des Planungsraums.

Minutenfelder und Polygone mit Nummern

1 – 197: Pflanzenarten-Erfassungsprogramm der Fachbehörde für Naturschutz im Niedersächsischen Landesbetrieb für Wasserwirtschaft, Küsten- und Naturschutz (Stand 05.04.2020)

198 – 417: FFH-Basiserfassung (2010)

Hinweis: Zuordnung der Pflanzensippen zu den Nummern: siehe Textteil.

Sonstiges

Betrachtungsraum (Planungsraum zuzüglich Flächen der Niedersächsischen Landesforsten, auf denen keine Maßnahmenplanung erfolgt)

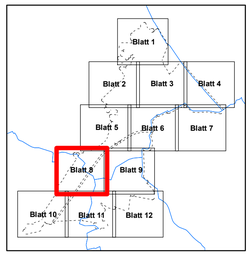

Quelle: Auszug aus den Geodaten des Landesamtes für Geoinformation und Landesvermessung Niedersachsen, © 2020, 2021

LGLN

Managementplan für das FFH-Gebiet 92 und EU-Vogelschutzgebiet 46 „Drömling"

Sonstige Arten, Wuchsorte gefährdeter und / oder geschützter Farn- und Blütenpflanzen

Auftraggeber: Landkreis Gifhorn, Schlossplatz 1, 38518 Gifhorn

Maßstab 1 : 5.000 | NORD | Karte: 7 / Blatt 8

Prof. Dr. Thomas Kaiser - freier Landschaftsarchitekt
Arbeitsgruppe Land & Wasser
Am Amtshof 18 - 29355 Beedenbostel - Tel. 05145/2575 - Fax 280864

bearb.: S.G. 07.2021
gez.: Y.V. 06.2023
gepr.:

G77/20

A 1

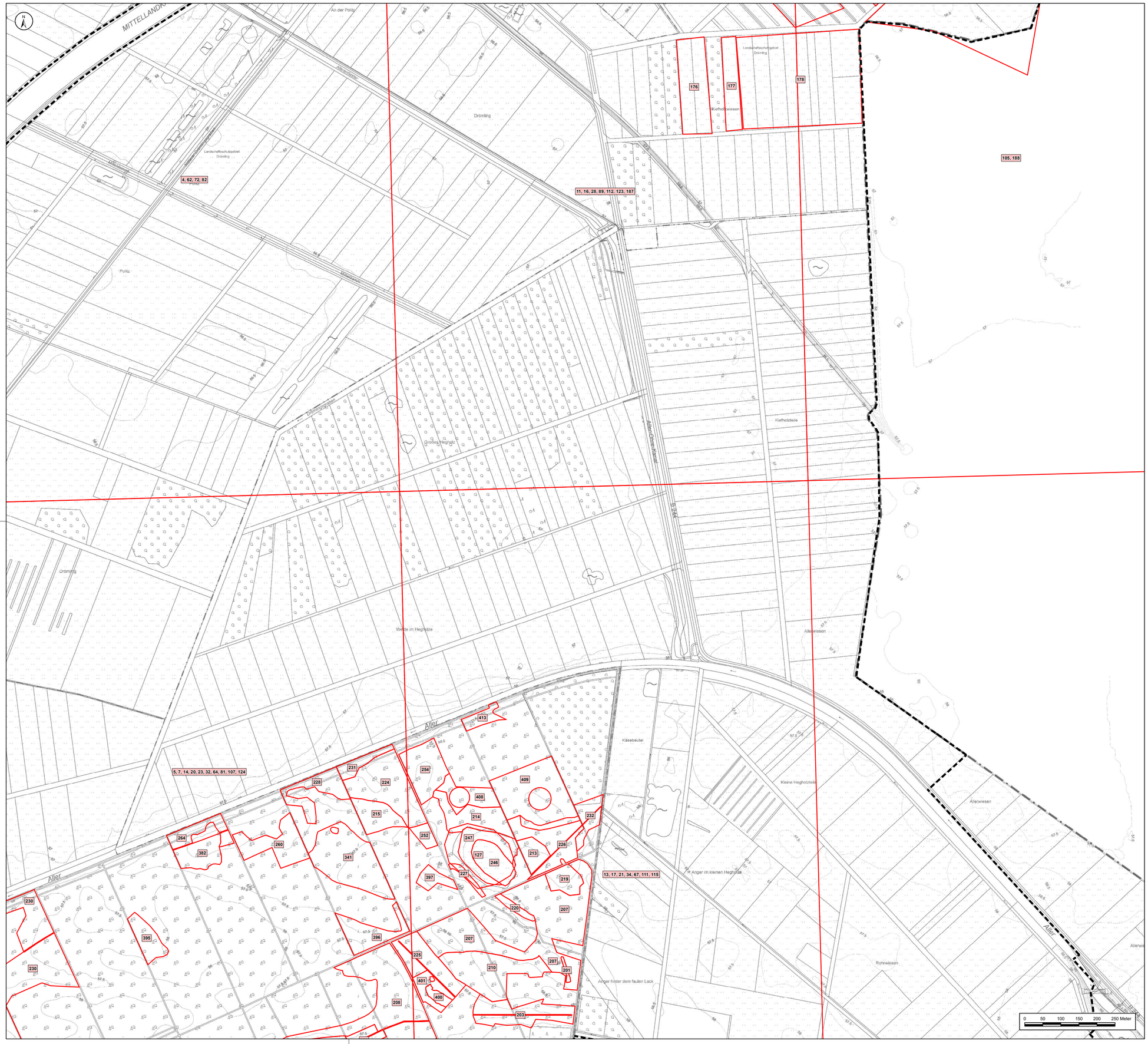
MITTELLANDK
An der Poltz
Drömling
Landschaftsschutzgebiet Drömling
Kiefholzwiesen
Landschaftsschutzgebiet Drömling
Poltz
Kiefholzteile
Großes Heghölz
Allerwiesen
Weide im Heghölze
Allerwiesen
Allerwiesen
Allerwiesen
Käsebeutel
Kleine Heghölzteile
Anger im kleinen Heghölze
Anger hinter dem faulen Lack
Rohrwiesen
Allerwie
Allerwiesen
Allerwiesen
Allerwiesen

Sonstige Arten, Wuchsorte gefährdeter und / oder geschützter Farn- und Blütenpflanzen

Fundstellen der Pflanzensippen, die nach der „Roten Liste und Florenliste der Farn- und Blütenpflanzen in Niedersachsen und Bremen" nach GARVE (2004) gefährdet sind (Rote-Liste-Kategorien 0, 1, 2, 3, R und G) sowie Anhang II und IV-Arten der FFH-Richtlinien.

Hinweis: Die Angaben aus den Minutenfeldern beziehen sich ausschließlich auf Flächen innerhalb des Planungsraums.

Minutenfelder und Polygone mit Nummern

1 – 197: Pflanzenarten-Erfassungsprogramm der Fachbehörde für Naturschutz im Niedersächsischen Landesbetrieb für Wasserwirtschaft, Küsten- und Naturschutz (Stand 05.04.2020)

198 – 417: FFH-Basiserfassung (2010)

Hinweis: Zuordnung der Pflanzensippen zu den Nummern: siehe Textteil.

Sonstiges

Betrachtungsraum (Planungsraum zuzüglich Flächen der Niedersächsischen Landesforsten, auf denen keine Maßnahmenplanung erfolgt)

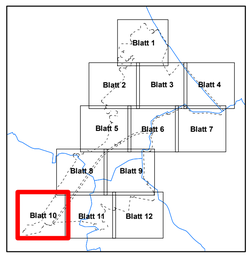

Quelle: Auszug aus den Geodaten des Landesamtes für Geoinformation und Landesvermessung Niedersachsen, © 2020, 2021

LGLN

Managementplan für das FFH-Gebiet 92 und EU-Vogelschutzgebiet 46 „Drömling"

Sonstige Arten, Wuchsorte gefährdeter und / oder geschützter Farn- und Blütenpflanzen

Auftraggeber: Landkreis Gifhorn, Schlossplatz 1, 38518 Gifhorn

Maßstab 1 : 5.000 | NORD | Karte: 7 / Blatt 10

Prof. Dr. Thomas Kaiser - freier Landschaftsarchitekt
Arbeitsgruppe Land & Wasser
Am Amtshof 18 - 29355 Beedenbostel - Tel. 05145/2575 - Fax 280864

bearb.: S.G. 07.2021
gez.: Y.V. 06.2023
gepr.:

G77/20

A 1

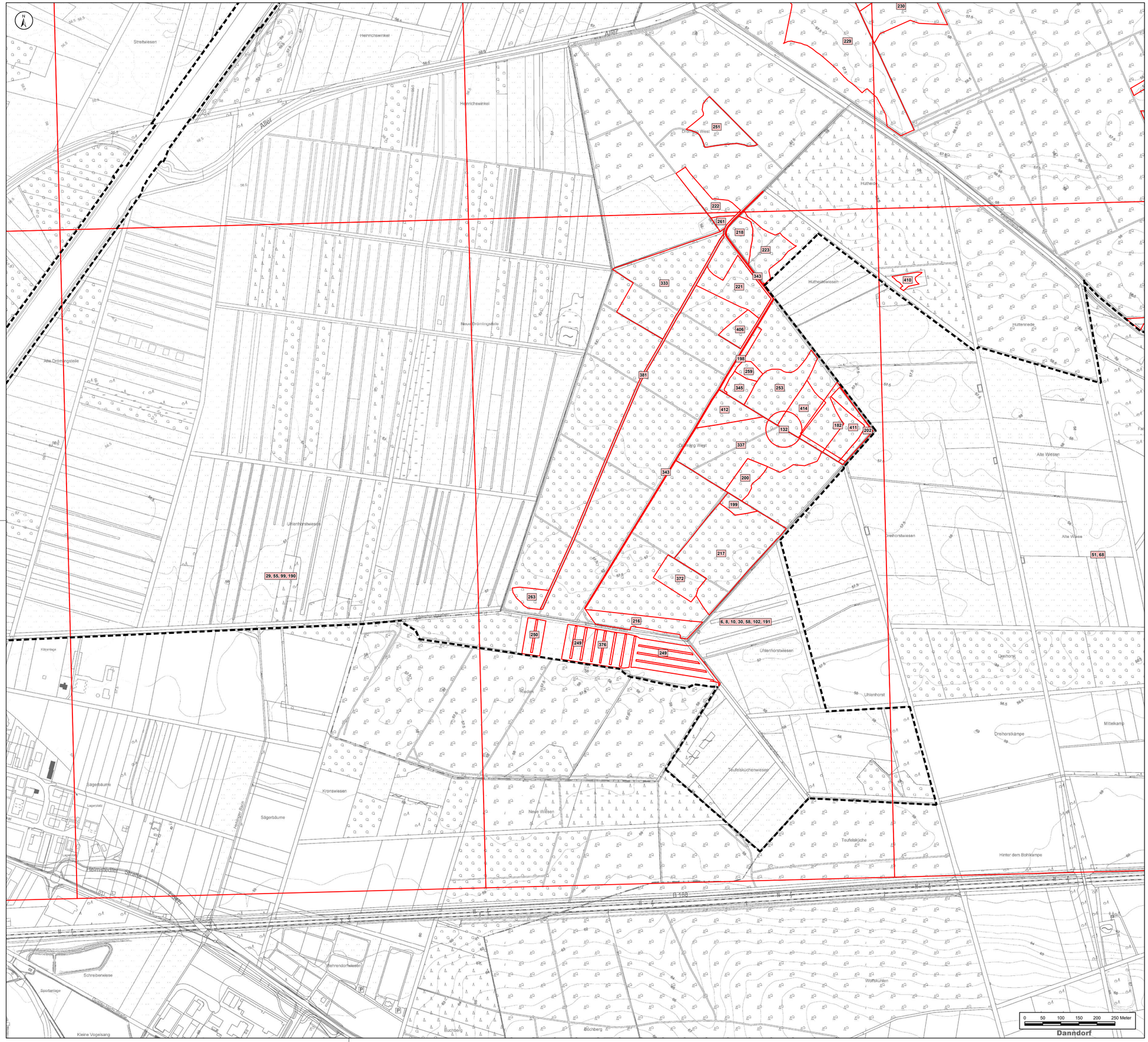

Sonstige Arten, Wuchsorte gefährdeter und / oder geschützter Farn- und Blütenpflanzen

Fundstellen der Pflanzensippen, die nach der „Roten Liste und Florenliste der Farn- und Blütenpflanzen in Niedersachsen und Bremen" nach GARVE (2004) gefährdet sind (Rote-Liste-Kategorien 0, 1, 2, 3, R und G) sowie Anhang II und IV-Arten der FFH-Richtlinien.

Hinweis: Die Angaben aus den Minutenfeldern beziehen sich ausschließlich auf Flächen innerhalb des Planungsraums.

Minutenfelder und Polygone mit Nummern

1 – 197: Pflanzenarten-Erfassungsprogramm der Fachbehörde für Naturschutz im Niedersächsischen Landesbetrieb für Wasserwirtschaft, Küsten- und Naturschutz (Stand 05.04.2020)

198 – 417: FFH-Basiserfassung (2010)

Hinweis: Zuordnung der Pflanzensippen zu den Nummern: siehe Textteil.

Sonstiges

Betrachtungsraum (Planungsraum zuzüglich Flächen der Niedersächsischen Landesforsten, auf denen keine Maßnahmenplanung erfolgt)

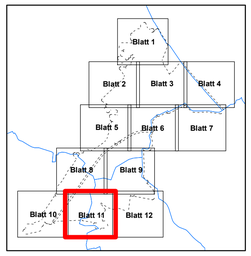

Quelle: Auszug aus den Geodaten des Landesamtes für Geoinformation und Landesvermessung Niedersachsen, © 2020, 2021

LGLN

Managementplan für das FFH-Gebiet 92 und EU-Vogelschutzgebiet 46 „Drömling"

Sonstige Arten, Wuchsorte gefährdeter und / oder geschützter Farn- und Blütenpflanzen

Auftraggeber: Landkreis Gifhorn, Schlossplatz 1, 38518 Gifhorn

Maßstab 1 : 5.000 | NORD | Karte: 7 / Blatt 11

Prof. Dr. Thomas Kaiser - freier Landschaftsarchitekt
Arbeitsgruppe Land & Wasser
Am Amtshof 18 - 29355 Beedenbostel - Tel. 05145/2575 - Fax 280864

bearb.: S.G. 07.2021
gez.: Y.V. 06.2023
gepr.:

G77/20 A1

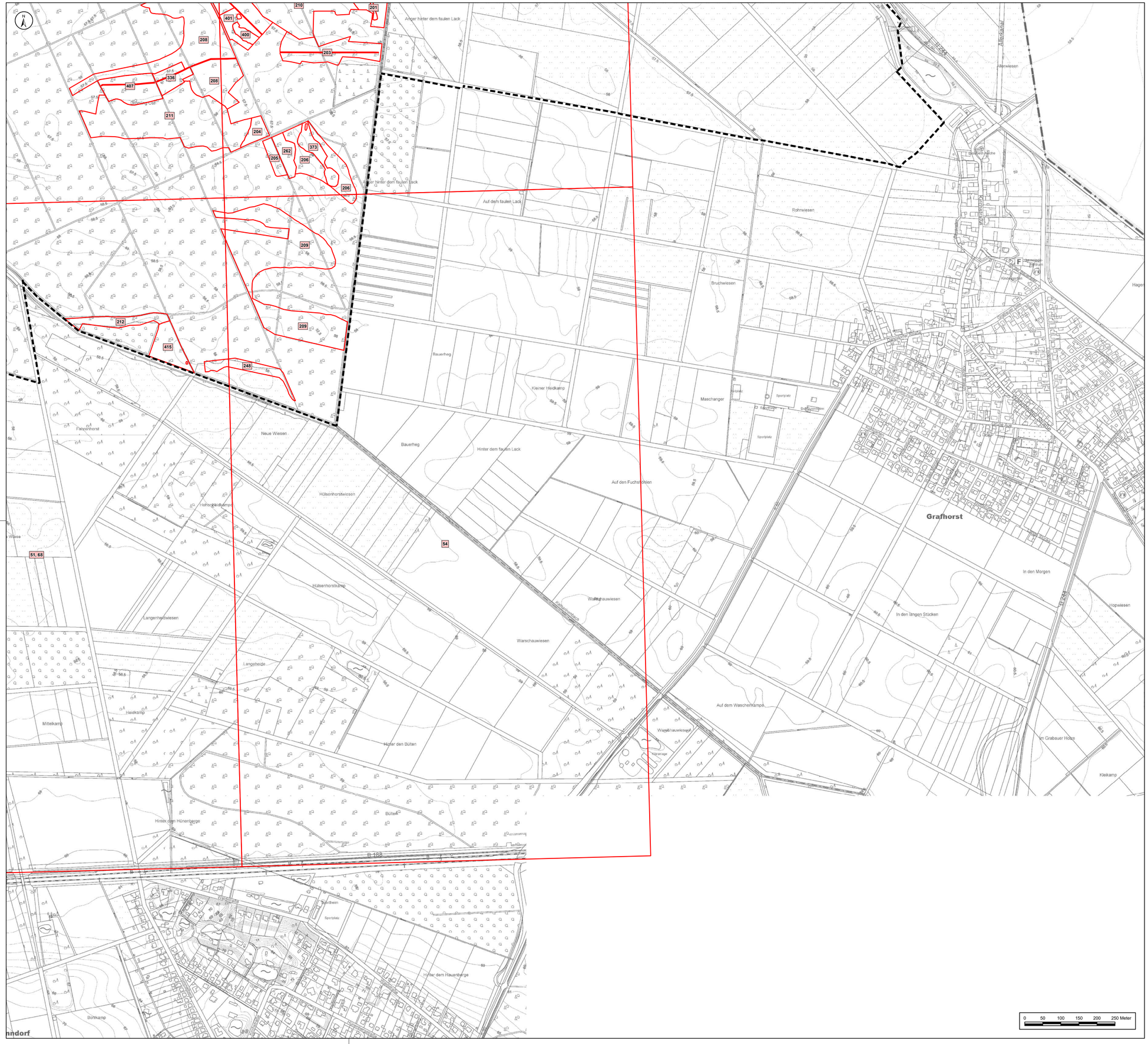
N
Anger hinter dem faulen Lack
Auf dem faulen Lack
Rohrwiesen
Bruchwiesen
Bauerheg
Kleiner Heidkamp
Maschanger
Sportplatz
Sportplatz
Sportplatz
Fabenhorst
Neue Wiesen
Hinter dem faulen Lack
Auf den Fuchsfohlen
Hülsenhorstwiesen
Hohegrabenkamp
Hülsenhorskamp
Langenheidwiesen
Langeheide
Warschauwiesen
Warschauwiesen
Auf dem Waschertkampe
Warschauwiesen
Hinter den Bülten
Bülten
Hinter den Hünenberge
Mittelkamp
Heidkamp
Bohlkamp
Hinter dem Hauenberge
Grafhorst
In den Morgen
In den langen Stücken
Hopwiesen
Im Grabauer Holze
Kleikamp
Hagen
Alte Kirche
Kirchstraße
Dorfstraße
Alte Dorfstraße
Am Kleikamp
Am Bahnhof
Bahnhofstraße
Am Sportplatz
Im Kleikamp
Im Grabauer Holze
Hopwiesen
Alte Dorfstraße
Kirchstraße
Dorfstraße