



**Maßnahmen**

**Maßnahmennummer und Beschreibung**

- E 01.04 Maßnahmen-Nr. Teilgebiets-Nr. Kürzel Maßnahmen-Kategorie (E = notwendige Erhaltungsmaßnahme, WN = notwendige Wiederherstellungsmaßnahme aus dem Netzzusammenhang, Z = zusätzliche Maßnahme für Natura 2000-Schutzgut, SE = sonstige Schutz- und Entwicklungsmaßnahme)
- Erhaltungsmaßnahme (verpflichtend)
- Wiederherstellungsmaßnahme (verpflichtend)
- Sonstige Entwicklungsmaßnahme (zusätzlich)

**Maßnahmenbezeichnung**

- | Nummer   | Maßnahmenbezeichnung   |
|--|--|
| <b>TG 01 Luhe/ Lopau</b>                           |  |
| 01.01  | Förderung der natürlichen Fließgewässerentwicklung                         |
| 01.02  | Wiederherstellung bzw. Verbesserung der Durchgängigkeit von Fließgewässern |
| 01.03  | Konfliktlösung Fischotter  |
| 01.04  | Förderung der Gewässerentwicklung von Stillgewässern                       |
| 01.05  | bedarfsgerechte Grabenunterhaltung   |
| 01.06  | Entwicklung von Gewässerrandstreifen                                       |
| 01.07  | Heidepflege  |
| 01.08  | Erhalt von Sümpfen und Ruderalfluren                                       |
| 01.09  | extensive Grünlandnutzung  |
| 01.10  | Umwandlung in extensives Grünland  |
| 01.11  | Erhalt von Gehölzstrukturen  |
| 01.12  | Förderung der natürlichen Waldentwicklung                                  |
| 01.13  | Waldumbau in standortgerechten Laub-/ Mischwald                            |
| <b>TG 02 Neetze, Neetze-Kanal und Grabensystem</b> |  |
| 02.01  | Förderung der natürlichen Fließgewässerentwicklung                         |
| 02.02  | Wiederherstellung bzw. Verbesserung der Durchgängigkeit von Fließgewässern |
| 02.03  | Konfliktlösung Fischotter  |
| 02.04  | Förderung der Gewässerentwicklung von Stillgewässern                       |
| 02.05  | Renaturierung/ Wiederanbindung von Altarmen                                |
| 02.06  | bedarfsgerechte Grabenunterhaltung   |
| 02.07  | Entwicklung von Gewässerrandstreifen                                       |
| 02.08  | Erhalt von Sümpfen und Ruderalfluren                                       |
| 02.09  | extensive Grünlandnutzung  |
| 02.10  | Umwandlung in extensives Grünland  |
| 02.11  | Erhalt von Gehölzstrukturen  |
| 02.12  | Förderung der natürlichen Waldentwicklung                                  |
| 02.13  | Waldumbau in standortgerechten Laub-/ Mischwald                            |

**Maßnahmensymbole**

- Maßnahmen an Gewässern**
  - Förderung der Gewässerentwicklung von Stillgewässern
  - Renaturierung/ Wiederanbindung von Altarmen
  - bedarfsgerechte Grabenunterhaltung
- Maßnahmen in der Offenlandschaft**
  - Heidepflege
  - Erhalt von Sümpfen und Ruderalfluren
  - extensive Grünlandnutzung
  - Umwandlung in extensives Grünland
  - Erhalt von Gehölzstrukturen
- Maßnahmen in Wäldern und Forsten**
  - Wiedervernässung
  - Entfernen standortfremder Gehölze
  - Erhalt struktureicher Waldränder
  - Waldneuentwicklung
  - extensive Forstwirtschaft
  - Sukzessionsentwicklung
  - Waldumbau in standortheimischen Laub-/ Mischwald
- Förderung der natürlichen Fließgewässerentwicklung
- Entwicklung von Gewässerrandstreifen
- Verbesserung/ Wiederherstellung der Durchgängigkeit
- durchgängige Ufergestaltung (Berme)

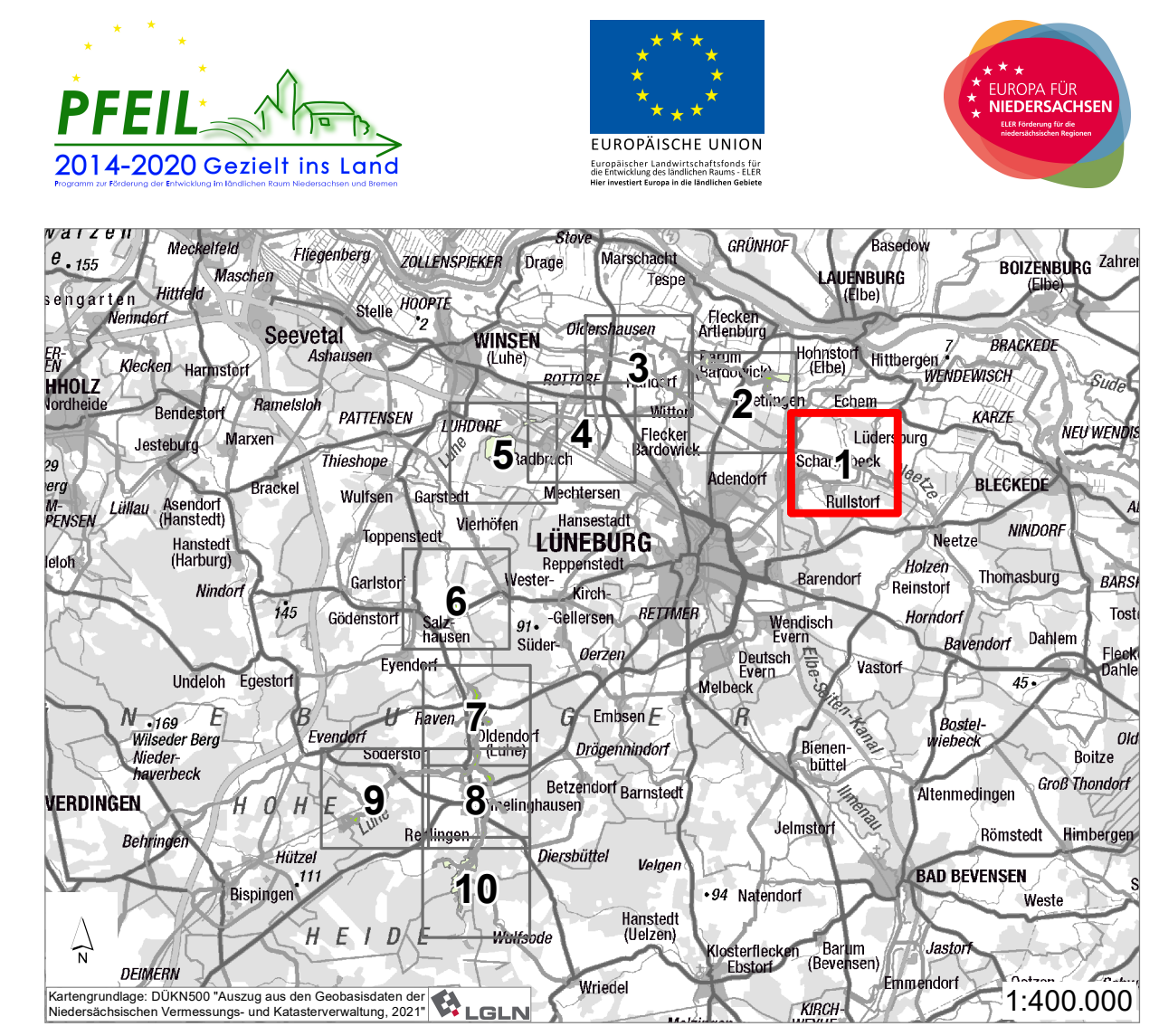
**Ziel-FFH-Lebensraumtypen**

- 3150 Natürliche und naturnahe nährstoffreiche Stillgewässer mit Laichkraut- oder Froschbissgesellschaften
- 3160 Dystrophe Stillgewässer
- 3260 Fließgewässer mit flutender Wasservegetation
- 4030 Trockene Heiden
- 5130 Wacholderbestände auf Zwergstrauchheiden
- 6430 Feuchte Hochstaudenfluren
- 6510 Magere Flachland-Mähwiesen
- 7140 Übergangs- und Schwingrasenmoore
- 9110 Hainsimsen-Buchenhäuser
- 9160 Feuchte Eichen- und Hainbuchen-Mischwälder
- 9190 Alte bodensaure Eichenwälder auf Sandböden mit Stieleiche
- 91D0\* Moorwälder
- 91E0\* Auenwälder mit Erle, Esche, Weide

\* = prioritärer Lebensraumtyp

- Plangebiet
- Beschreibung der Teilgebiete
- FFH-Gebiet Nr. 212 "Gewässersystem der Luhe und unteren Neetze" (DE 2626-331)
- Blattschnitt
- Fläche der Niedersächsischen Landesforsten (innerhalb FFH Nr. 212)
- Kreisgrenze

Hinweis: Nicht alle in der Legende aufgeführten Informationen sind in jedem Kartenblatt enthalten.



Projekt: FFH-Managementplan zum FFH-Gebiet Nr. 212 (DE 2626-331) „Gewässersystem der Luhe und unteren Neetze“ Teilgebiet im Landkreis Lüneburg  
 Karteninhalt: Schärei  
 Maßstab: 1:10.000  
 Projekt-Nr. - Karten-Nr.: 42106 - 009  
 Blatt-Nr.: 1 von 10  
 Datum/Änderung: 15.12.2022

Karte 9  
 Maßnahmen

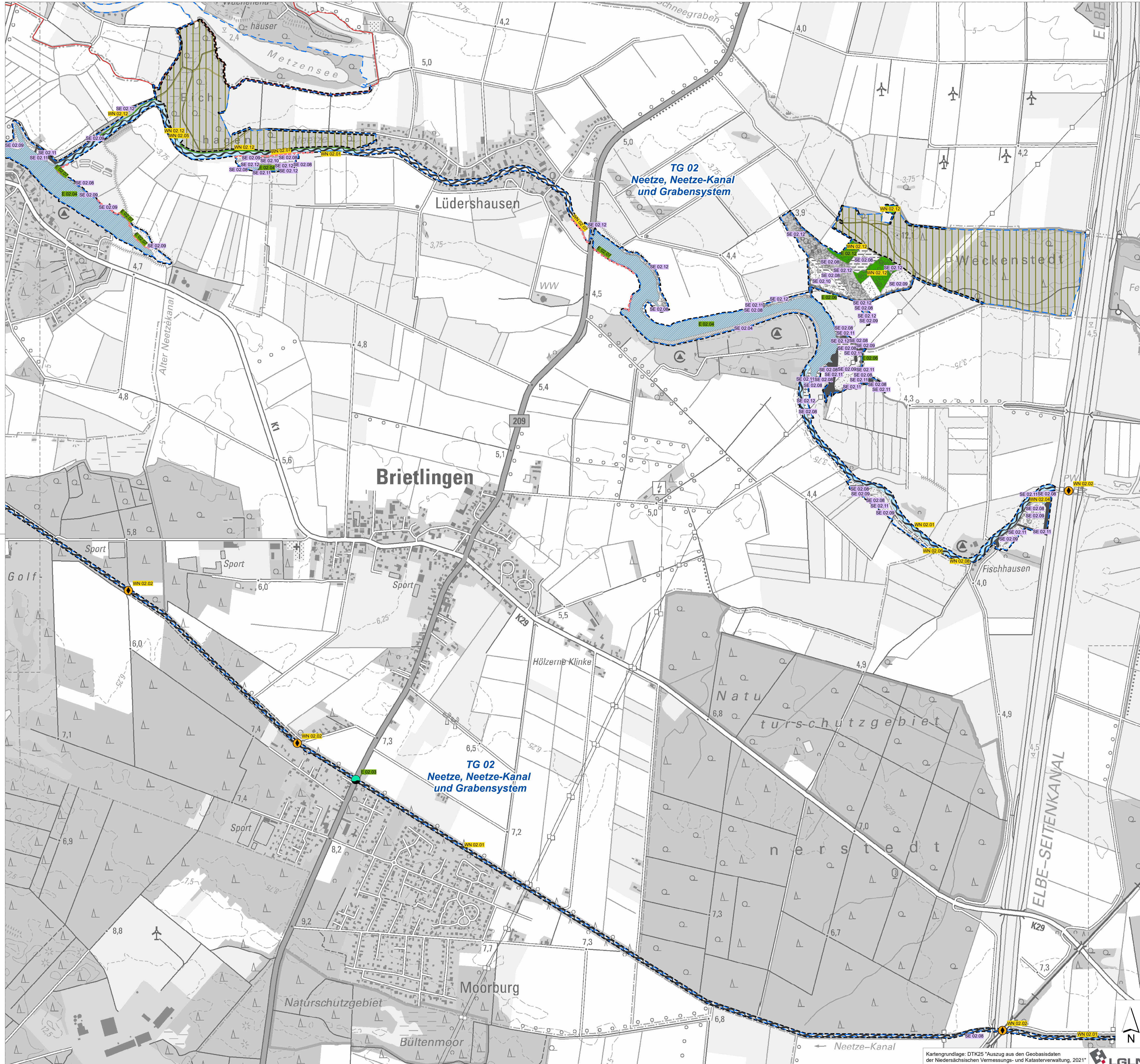
Auftraggeber: Landkreis Lüneburg, Auf dem Michaeliskloster 4, 21335 Lüneburg

Planung Entwurf Gestaltung: Landschaft Stadtraum Grünflächen Gärten Städtebau Freiraumplanung Landschaftsplanung

Entwicklung und Gestaltung von Landschaft

EGL GmbH - Lüneburger Weg 32a - 21337 Lüneburg  
 Tel. 04131- 22 70 8-0 - buero@luebnburg@egl-plan.de





**Maßnahmen**

**Maßnahmennummer und Beschreibung**

- E 01.04
- Maßnahmen-Nr.
- Teilgebiets-Nr.
- Kürzel Maßnahmen-Kategorie
- (E = notwendige Erhaltungsmaßnahme, WN = notwendige Wiederherstellungsmaßnahme aus dem Netzzusammenhang, Z = zusätzliche Maßnahme für Natura 2000-Schutzgut, SE = sonstige Schutz- und Entwicklungsmaßnahme)

- Erhaltungsmaßnahme (verpflichtend)
- Wiederherstellungsmaßnahme (verpflichtend)
- Sonstige Entwicklungsmaßnahme (zusätzlich)

**Maßnahmenbezeichnung**

- | Nummer   | Maßnahmenbezeichnung   |
|--|--|
| <b>TG 01 Luhe/ Lopau</b>                           |  |
| 01.01  | Förderung der natürlichen Fließgewässerentwicklung                         |
| 01.02  | Wiederherstellung bzw. Verbesserung der Durchgängigkeit von Fließgewässern |
| 01.03  | Konfliktlösung Fischerotter  |
| 01.04  | Förderung der Gewässerentwicklung von Stillgewässern                       |
| 01.05  | bedarfsgerechte Grabenunterhaltung   |
| 01.06  | Entwicklung von Gewässerrandstreifen                                       |
| 01.07  | Heidepflege  |
| 01.08  | Erhalt von Sümpfen und Ruderalfluren                                       |
| 01.09  | extensive Grünlandnutzung  |
| 01.10  | Umwandlung in extensives Grünland  |
| 01.11  | Erhalt von Gehölzstrukturen  |
| 01.12  | Förderung der natürlichen Waldentwicklung                                  |
| 01.13  | Waldumbau in standortgerechten Laub-/ Mischwald                            |
| <b>TG 02 Neetze, Neetze-Kanal und Grabensystem</b> |  |
| 02.01  | Förderung der natürlichen Fließgewässerentwicklung                         |
| 02.02  | Wiederherstellung bzw. Verbesserung der Durchgängigkeit von Fließgewässern |
| 02.03  | Konfliktlösung Fischerotter  |
| 02.04  | Förderung der Gewässerentwicklung von Stillgewässern                       |
| 02.05  | Renaturierung/ Wiederanbindung von Altarmen                                |
| 02.06  | bedarfsgerechte Grabenunterhaltung   |
| 02.07  | Entwicklung von Gewässerrandstreifen                                       |
| 02.08  | Erhalt von Sümpfen und Ruderalfluren                                       |
| 02.09  | extensive Grünlandnutzung  |
| 02.10  | Umwandlung in extensives Grünland  |
| 02.11  | Erhalt von Gehölzstrukturen  |
| 02.12  | Förderung der natürlichen Waldentwicklung                                  |
| 02.13  | Waldumbau in standortgerechten Laub-/ Mischwald                            |

**Maßnahmensymbole**

- Maßnahmen an Gewässern**
  - Förderung der Gewässerentwicklung von Stillgewässern
  - Renaturierung/ Wiederanbindung von Altarmen
  - bedarfsgerechte Grabenunterhaltung
- Maßnahmen in der Offenlandschaft**
  - Heidepflege
  - Erhalt von Sümpfen und Ruderalfluren
  - extensive Grünlandnutzung
  - Umwandlung in extensives Grünland
  - Erhalt von Gehölzstrukturen
- Maßnahmen in Wäldern und Forsten**
  - Wiedervermässung
  - Entfernen standortfremder Gehölze
  - Erhalt struktureicher Waldränder
  - Waldneuentwicklung
  - extensive Forstwirtschaft
  - Sukzessionsentwicklung
  - Waldumbau in standortheimischen Laub-/ Mischwald
- Förderung der natürlichen Fließgewässerentwicklung
- Entwicklung von Gewässerrandstreifen
- Verbesserung/ Wiederherstellung der Durchgängigkeit
- durchgängige Ufergestaltung (Berme)

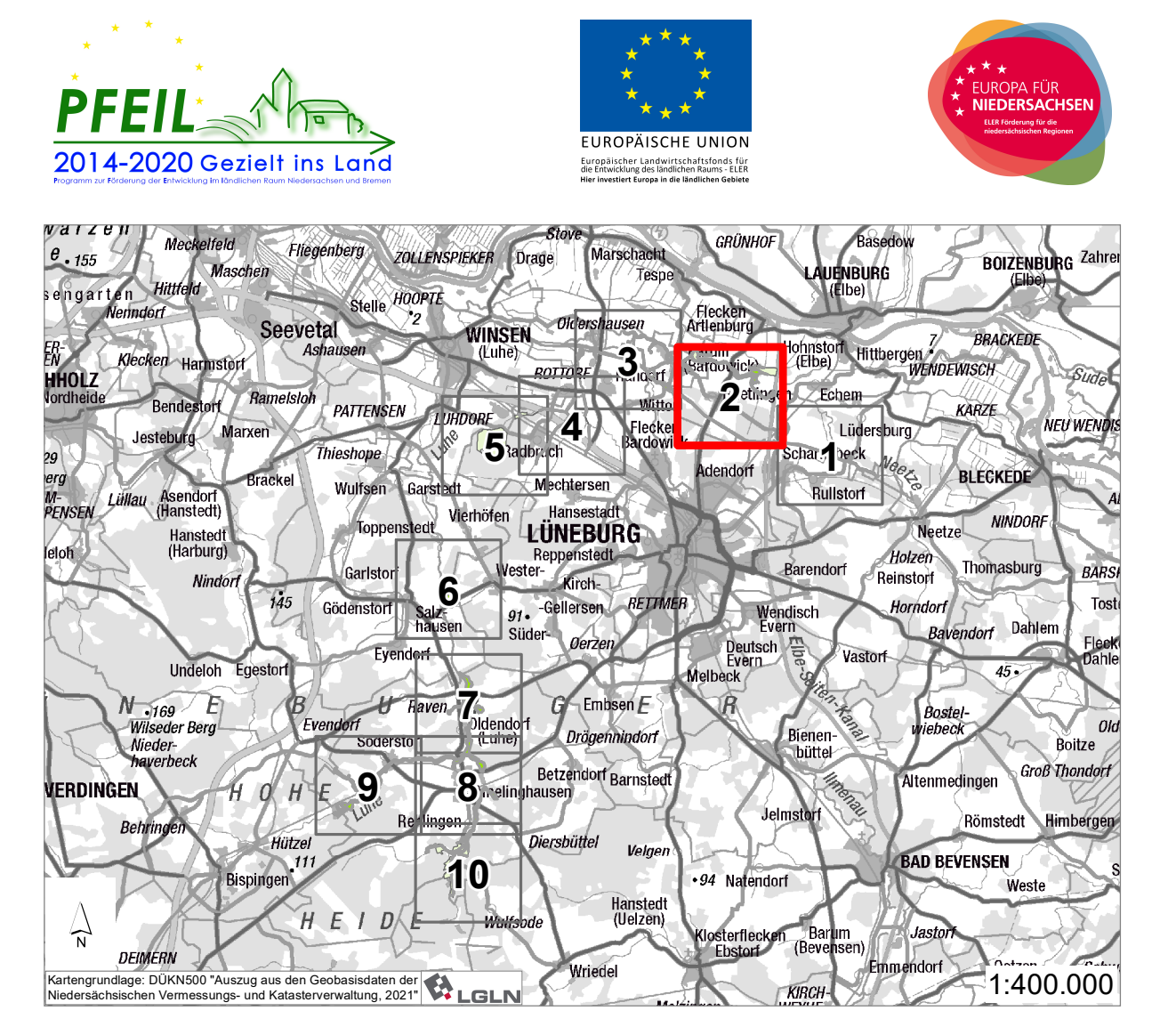
**Ziel-FFH-Lebensraumtypen**

- 3150 Natürliche und naturnahe nährstoffreiche Stillgewässer mit Laichkraut- oder Froschbissgesellschaften
- 3160 Dystrophe Stillgewässer
- 3260 Fließgewässer mit flutender Wasservegetation
- 4030 Trockene Heiden
- 5130 Wacholderbestände auf Zwergstrauchheiden
- 6430 Feuchte Hochstaudenfluren
- 6510 Magere Flachland-Mähwiesen
- 7140 Übergangs- und Schwingrasenmoore
- 9110 Hainsimsen-Buchenwälder
- 9160 Feuchte Eichen- und Hainbuchen-Mischwälder
- 9190 Alte bodensaure Eichenwälder auf Sandböden mit Stieleiche
- 91D0\* Moorwälder
- 91E0\* Auenwälder mit Erle, Esche, Weide

\* = prioritärer Lebensraumtyp

- Plangebiet
- TG Luhe/ Lopau
- Beschreibung der Teilgebiete
- FFH-Gebiet Nr. 212 "Gewässersystem der Luhe und unteren Neetze" (DE 2626-331)
- Blattschnitt
- Nachrichtlich
- Fläche der Niedersächsischen Landesforsten (innerhalb FFH Nr. 212)
- Kreisgrenze

Hinweis: Nicht alle in der Legende aufgeführten Informationen sind in jedem Kartenblatt enthalten.



Projekt  
**FFH-Managementplan zum FFH-Gebiet Nr. 212 (DE 2626-331) „Gewässersystem der Luhe und unteren Neetze“**  
 Teilgebiet im Landkreis Lüneburg

Maßstab  
 1 : 10.000

Projekt-Nr. - Karten-Nr.  
 42106 - 009

Blatt-Nr.  
 2 von 10

Datum/ Änderung  
 15.12.2022

**Karte 9**  
**Maßnahmen**

Auftraggeber  
**Landkreis Lüneburg**  
 Auf dem Michaeliskloster 4  
 21335 Lüneburg

Unterschrift

Freigabe Datum

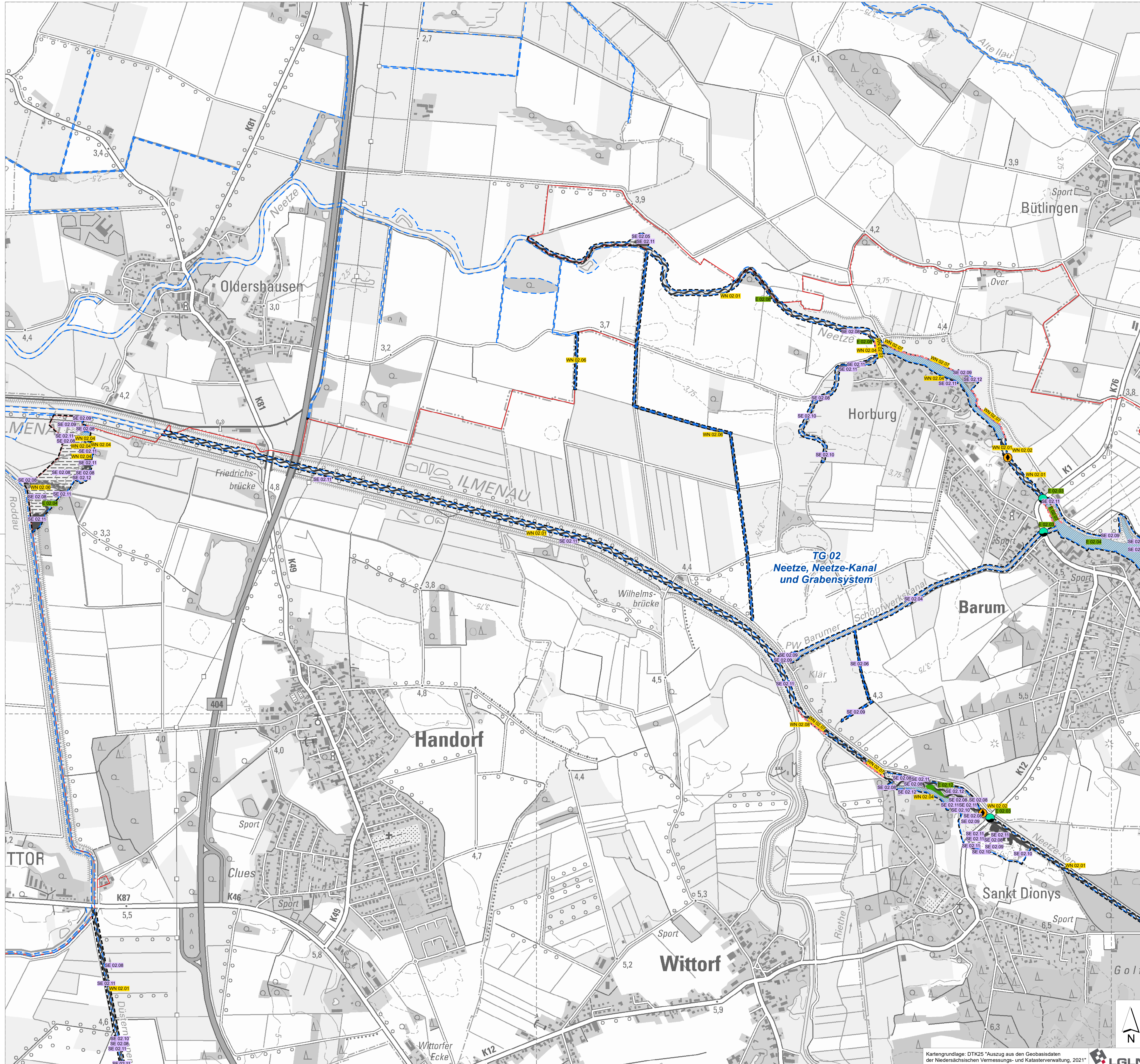
Planung Entwurf Gestaltung  
 Landschaft Stadtraum Grünflächen Gärten  
 Städtebau Freiraumplanung Landschaftsplanung

**Entwicklung und Gestaltung von Landschaft**

**E G L**

EGL GmbH · Lüneburger Weg 32a · 21337 Lüneburg  
 Tel. 04131- 22 70 8-0 · buero@lueburg-egl-plan.de





**Maßnahmen**

**Maßnahmennummer und Beschreibung**

- E 01.04 Maßnahmen-Nr. Teilgebiets-Nr. Kürzel Maßnahmen-Kategorie (E = notwendige Erhaltungsmaßnahme, WN = notwendige Wiederherstellungsmaßnahme aus dem Netzzusammenhang, Z = zusätzliche Maßnahme für Natura 2000-Schutzgut, SE = sonstige Schutz- und Entwicklungsmaßnahmen)
- Erhaltungsmaßnahme (verpflichtend)
- Wiederherstellungsmaßnahme (verpflichtend)
- Sonstige Entwicklungsmaßnahme (zusätzlich)

**Maßnahmenbezeichnung**

- Nummer Maßnahmenbezeichnung**
- TG 01 Luhe/ Lopau**
- 01.01 Förderung der natürlichen Fließgewässerentwicklung
  - 01.02 Wiederherstellung bzw. Verbesserung der Durchgängigkeit von Fließgewässern
  - 01.03 Konfliktlösung Fischerotter
  - 01.04 Förderung der Gewässerentwicklung von Stillgewässern
  - 01.05 bedarfsgerechte Grabenunterhaltung
  - 01.06 Entwicklung von Gewässerrandstreifen
  - 01.07 Heidepflege
  - 01.08 Erhalt von Sümpfen und Ruderalfluren
  - 01.09 extensive Grünlandnutzung
  - 01.10 Umwandlung in extensives Grünland
  - 01.11 Erhalt von Gehölzstrukturen
  - 01.12 Förderung der natürlichen Waldentwicklung
  - 01.13 Waldumbau in standortgerechten Laub-/ Mischwald
- TG 02 Neetze, Neetze-Kanal und Grabensystem**
- 02.01 Förderung der natürlichen Fließgewässerentwicklung
  - 02.02 Wiederherstellung bzw. Verbesserung der Durchgängigkeit von Fließgewässern
  - 02.03 Konfliktlösung Fischerotter
  - 02.04 Förderung der Gewässerentwicklung von Stillgewässern
  - 02.05 Renaturierung/ Wiederanbindung von Altarmen
  - 02.06 bedarfsgerechte Grabenunterhaltung
  - 02.07 Entwicklung von Gewässerrandstreifen
  - 02.08 Erhalt von Sümpfen und Ruderalfluren
  - 02.09 extensive Grünlandnutzung
  - 02.10 Umwandlung in extensives Grünland
  - 02.11 Erhalt von Gehölzstrukturen
  - 02.12 Förderung der natürlichen Waldentwicklung
  - 02.13 Waldumbau in standortgerechten Laub-/ Mischwald

**Maßnahmensymbole**

- Maßnahmen an Gewässern**
- Förderung der Gewässerentwicklung von Stillgewässern
  - Renaturierung/ Wiederanbindung von Altarmen
  - bedarfsgerechte Grabenunterhaltung
- Maßnahmen in der Offenlandschaft**
- Heidepflege
  - Erhalt von Sümpfen und Ruderalfluren
  - extensive Grünlandnutzung
  - Umwandlung in extensives Grünland
  - Erhalt von Gehölzstrukturen
- Maßnahmen in Wäldern und Forsten**
- Wiedervernässung
  - Entfernen standortfremder Gehölze
  - Erhalt struktureicher Waldränder
  - Waldneuentwicklung
  - extensive Forstwirtschaft
  - Sukzessionsentwicklung
  - Waldumbau in standortheimischen Laub-/ Mischwald
- Förderung der natürlichen Fließgewässerentwicklung**
- Entwicklung von Gewässerrandstreifen
  - Verbesserung/ Wiederherstellung der Durchgängigkeit
  - durchgängige Ufergestaltung (Berme)

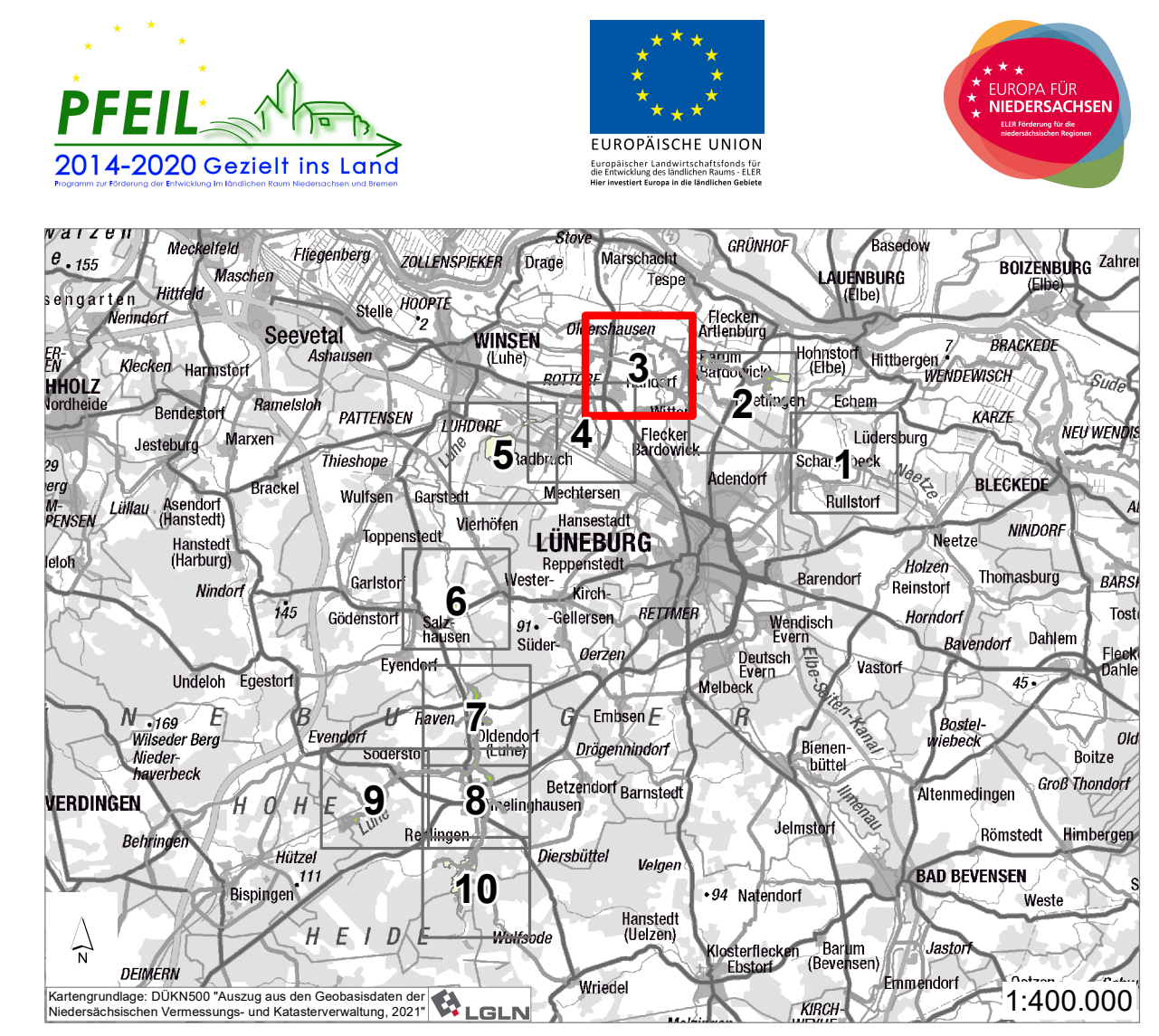
**Ziel-FFH-Lebensraumtypen**

- 3150 Natürliche und naturnahe nährstoffreiche Stillgewässer mit Laichkraut- oder Froschschilfgesellschaften
- 3160 Dystrophe Stillgewässer
- 3260 Fließgewässer mit flutender Wasservegetation
- 4030 Trockene Heiden
- 5130 Wacholderbestände auf Zwergstrauchheiden
- 6430 Feuchte Hochstaudenfluren
- 6510 Magere Flachland-Mähwiesen
- 7140 Übergangs- und Schwingrasenmoore
- 9110 Hainsimsen-Buchenwälder
- 9160 Feuchte Eichen- und Haibuchen-Mischwälder
- 9190 Alte bodensaure Eichenwälder auf Sandböden mit Stieleiche
- 91D0\* Moorwälder
- 91E0\* Auenwälder mit Erle, Esche, Weide

\* = prioritärer Lebensraumtyp

- Plangebiet
- Beschreibung der Teilgebiete
- FFH-Gebiet Nr. 212 "Gewässersystem der Luhe und unteren Neetze" (DE 2626-331)
- Blattschnitt
- Fläche der Niedersächsischen Landesforsten (innerhalb FFH Nr. 212)
- Kreisgrenze

Hinweis: Nicht alle in der Legende aufgeführten Informationen sind in jedem Kartenblatt enthalten.



Projekt  
**FFH-Managementplan zum FFH-Gebiet Nr. 212 (DE 2626-331) „Gewässersystem der Luhe und unteren Neetze“**  
 Teilgebiet im Landkreis Lüneburg

Maßstab  
 1 : 10.000

Projekt-Nr. - Karten-Nr.  
 42106 - 009

Blatt-Nr.  
 3 von 10

Datum/ Änderung  
 15.12.2022

Bearbeitung  
 jü, pe/ be

Unterschrift

Freigabe Datum

Auftraggeber  
**Landkreis Lüneburg**  
 Auf dem Michaeliskloster 4  
 21335 Lüneburg

Planung Entwurf Gestaltung  
 Landschaft Stadtraum Grünflächen Gärten  
 Städtebau Freiraumplanung Landschaftsplanung

**Entwicklung und Gestaltung von Landschaft**

E G L

EGl GmbH · Lüneburger Weg 32a · 21337 Lüneburg  
 Tel. 04131- 22 70 8-0 · buero@lueburg-egl-plan.de





- Maßnahmen**
- Maßnahmennummer und Beschreibung**
- E 01.04
- Maßnahmen-Nr.
  - Teilgebiets-Nr.
  - Kürzel Maßnahmen-Kategorie
- (E = notwendige Erhaltungsmaßnahme, WN = notwendige Wiederherstellungsmaßnahme aus dem Netz zusammenhang, Z = zusätzliche Maßnahme für Natura 2000-Schutzgut, SE = sonstige Schutz- und Entwicklungsmaßnahme)
- Erhaltungsmaßnahme (verpflichtend)
  - Wiederherstellungsmaßnahme (verpflichtend)
  - Sonstige Entwicklungsmaßnahme (zusätzlich)

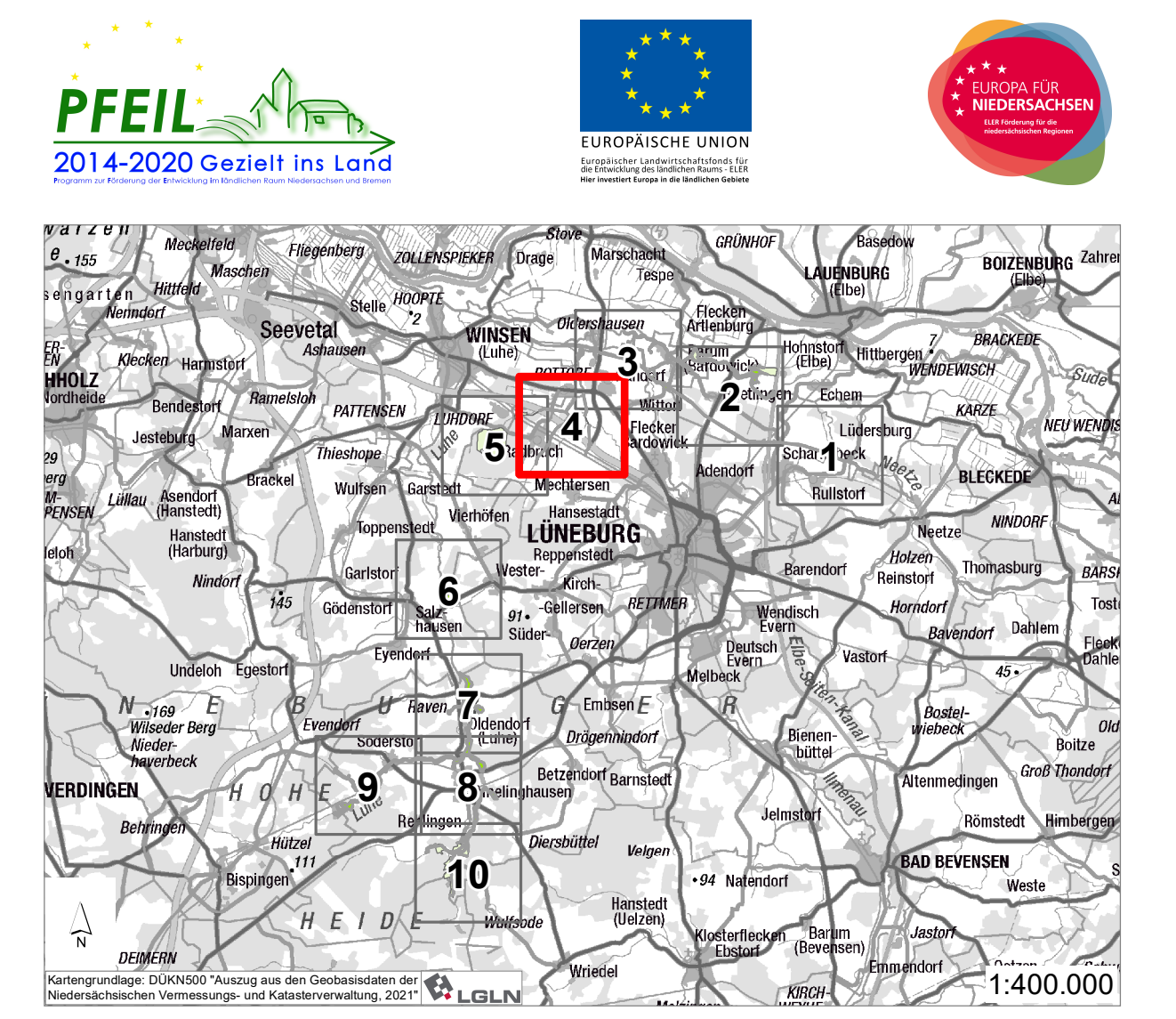
- Maßnahmenbezeichnung**
- Nummer Maßnahmenbezeichnung**
- TG 01 Luhe/ Lopau**
- 01.01 Förderung der natürlichen Fließgewässerentwicklung
  - 01.02 Wiederherstellung bzw. Verbesserung der Durchgängigkeit von Fließgewässern
  - 01.03 Konfliktlösung Fischerotter
  - 01.04 Förderung der Gewässerentwicklung von Stillgewässern
  - 01.05 bedarfsgerechte Grabenunterhaltung
  - 01.06 Entwicklung von Gewässerrandstreifen
  - 01.07 Heidepflege
  - 01.08 Erhalt von Sümpfen und Ruderalfluren
  - 01.09 extensive Grünlandnutzung
  - 01.10 Umwandlung in extensives Grünland
  - 01.11 Erhalt von Gehölzstrukturen
  - 01.12 Förderung der natürlichen Waldentwicklung
  - 01.13 Waldumbau in standortgerechten Laub-/ Mischwald
- TG 02 Neetze, Neetze-Kanal und Grabensystem**
- 02.01 Förderung der natürlichen Fließgewässerentwicklung
  - 02.02 Wiederherstellung bzw. Verbesserung der Durchgängigkeit von Fließgewässern
  - 02.03 Konfliktlösung Fischerotter
  - 02.04 Förderung der Gewässerentwicklung von Stillgewässern
  - 02.05 Renaturierung/ Wiederanbindung von Altarmen
  - 02.06 bedarfsgerechte Grabenunterhaltung
  - 02.07 Entwicklung von Gewässerrandstreifen
  - 02.08 Erhalt von Sümpfen und Ruderalfluren
  - 02.09 extensive Grünlandnutzung
  - 02.10 Umwandlung in extensives Grünland
  - 02.11 Erhalt von Gehölzstrukturen
  - 02.12 Förderung der natürlichen Waldentwicklung
  - 02.13 Waldumbau in standortgerechten Laub-/ Mischwald

- Maßnahmensymbole**
- Maßnahmen an Gewässern**
- Förderung der Gewässerentwicklung von Stillgewässern
  - Renaturierung/ Wiederanbindung von Altarmen
  - bedarfsgerechte Grabenunterhaltung
- Maßnahmen in der Offenlandschaft**
- Heidepflege
  - Erhalt von Sümpfen und Ruderalfluren
  - extensive Grünlandnutzung
  - Umwandlung in extensives Grünland
  - Erhalt von Gehölzstrukturen
- Maßnahmen in Wäldern und Forsten**
- Wiedervernässung
  - Entfernen standortfremder Gehölze
  - Erhalt struktureicher Waldränder
  - Waldneuentwicklung
  - extensive Forstwirtschaft
  - Sukzessionsentwicklung
  - Waldumbau in standortheimischen Laub-/ Mischwald
- Förderung der natürlichen Fließgewässerentwicklung
  - Entwicklung von Gewässerrandstreifen
  - Verbesserung/ Wiederherstellung der Durchgängigkeit
  - durchgängige Ufergestaltung (Berme)

- Ziel-FFH-Lebensraumtypen**
- 3150 Natürliche und naturnahe nährstoffreiche Stillgewässer mit Laichkraut- oder Froschschilfgesellschaften
  - 3160 Dystrophe Stillgewässer
  - 3260 Fließgewässer mit flutender Wasservegetation
  - 4030 Trockene Heiden
  - 5130 Wacholderbestände auf Zwergstrauchheiden
  - 6430 Feuchte Hochstaudenfluren
  - 6510 Magere Flachland-Mähwiesen
  - 7140 Übergangs- und Schwingrasenmoore
  - 9110 Hainsimsen-Buchenhäuser
  - 9160 Feuchte Eichen- und Haibuchen-Mischwälder
  - 9190 Alte bodensaure Eichenwälder auf Sandböden mit Stieleiche
  - 91D0\* Moorwälder
  - 91E0\* Auenwälder mit Erle, Esche, Weide
- \* = prioritärer Lebensraumtyp

- Plangebiet
  - Beschreibung der Teilgebiete
  - FFH-Gebiet Nr. 212 "Gewässersystem der Luhe und unteren Neetze" (DE 2626-331)
  - Blattschnitt
- Nachrichtlich**
- Fläche der Niedersächsischen Landesforsten (innerhalb FFH Nr. 212)
  - Kreisgrenze

Hinweis: Nicht alle in der Legende aufgeführten Informationen sind in jedem Kartenblatt enthalten.



Projekt  
FFH-Managementplan zum FFH-Gebiet Nr. 212 (DE 2626-331) „Gewässersystem der Luhe und unteren Neetze“  
Teilgebiet im Landkreis Lüneburg

Maßstab  
1 : 10.000

Projekt-Nr. - Karten-Nr.  
42106 - 009

Blatt-Nr.  
4 von 10

Karteninhalt  
Datum/ Änderung  
15.12.2022

**Karte 9  
Maßnahmen**

Auftraggeber  
Landkreis Lüneburg  
Auf dem Michaeliskloster 4  
21335 Lüneburg

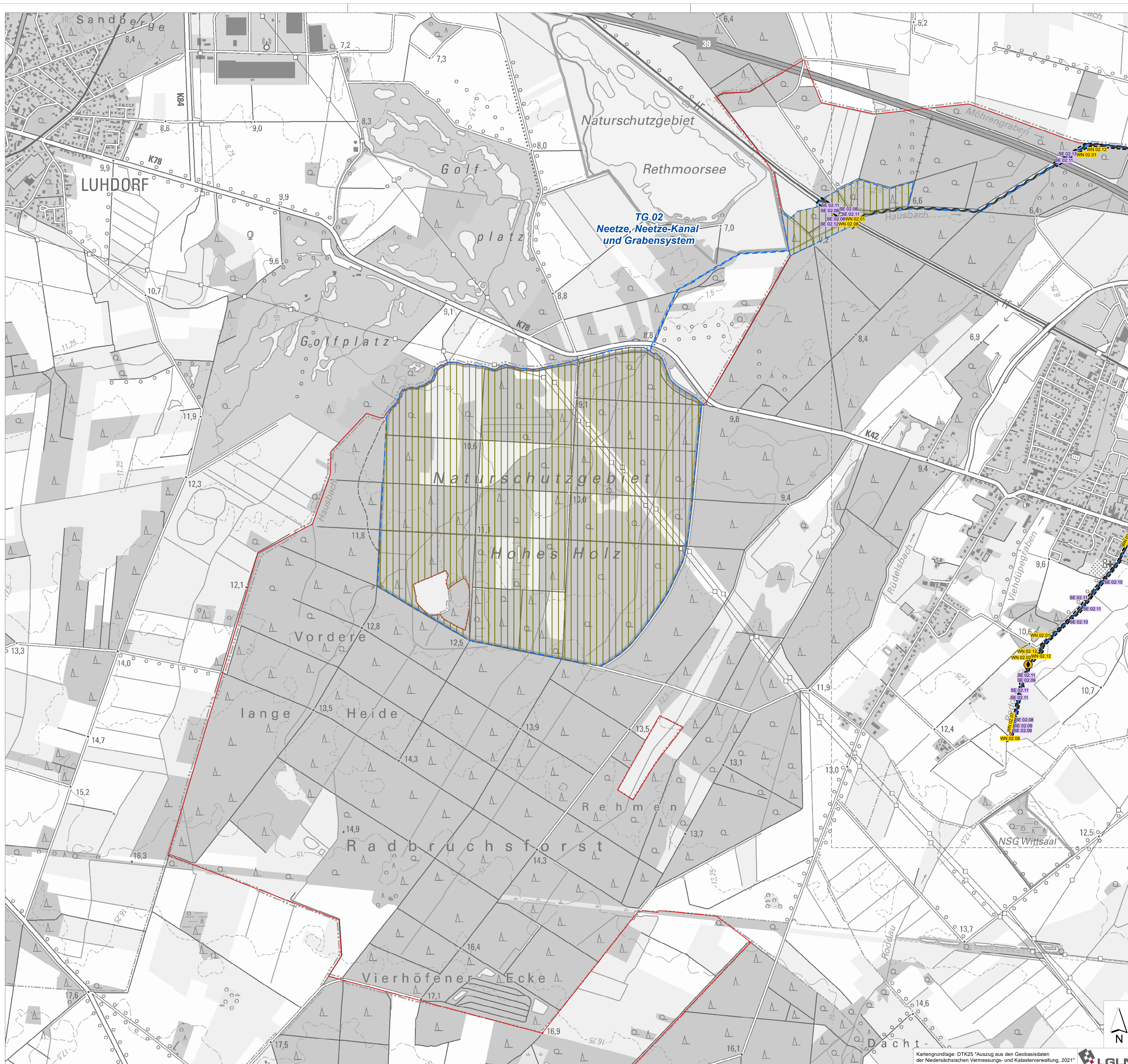
Planung Entwurf Gestaltung  
Landschaft Stadtraum Grünflächen Gärten  
Städtebau Freiraumplanung Landschaftsplanung

Entwicklung und Gestaltung  
von Landschaft

E G L

EGL GmbH · Lüneburger Weg 32a · 21337 Lüneburg  
Tel. 04131- 22 70 8-0 · buero@luebeck-egl-plan.de





**Maßnahmen**

**Maßnahmennummer und Beschreibung**

- E 01.04
- Maßnahmen-Nr.
- Teilgebiets-Nr.
- Kürzel Maßnahmen-Kategorie  
(E = notwendige Erhaltungsmaßnahme, WN = notwendige Wiederherstellungsmaßnahme aus dem Netzzusammenhang, Z = zusätzliche Maßnahme für Natura 2000-Schutzgut, SE = sonstige Schutz- und Entwicklungsmaßnahme)
- Erhaltungsmaßnahme (verpflichtend)
- Wiederherstellungsmaßnahme (verpflichtend)
- Sonstige Entwicklungsmaßnahme (zusätzlich)

**Maßnahmenbezeichnung**

- | Nummer       | Maßnahmenbezeichnung   |
|--------------|--|
| <b>TG 01</b> | <b>Luhe/ Lopau</b>   |
| 01.01        | Förderung der natürlichen Fließgewässerentwicklung                         |
| 01.02        | Wiederherstellung bzw. Verbesserung der Durchgängigkeit von Fließgewässern |
| 01.03        | Konfliktlösung Fischerotter  |
| 01.04        | Förderung der Gewässerentwicklung von Stillgewässern                       |
| 01.05        | bedarfsgerechte Grabenunterhaltung   |
| 01.06        | Entwicklung von Gewässerrandstreifen                                       |
| 01.07        | Heidepflege  |
| 01.08        | Erhalt von Sümpfen und Ruderalfluren                                       |
| 01.09        | extensive Grünlandnutzung  |
| 01.10        | Umwandlung in extensives Grünland  |
| 01.11        | Erhalt von Gehölzstrukturen  |
| 01.12        | Förderung der natürlichen Waldentwicklung                                  |
| 01.13        | Waldumbau in standortgerechten Laub-/ Mischwald                            |
| <b>TG 02</b> | <b>Neetze, Neetze-Kanal und Grabensystem</b>                               |
| 02.01        | Förderung der natürlichen Fließgewässerentwicklung                         |
| 02.02        | Wiederherstellung bzw. Verbesserung der Durchgängigkeit von Fließgewässern |
| 02.03        | Konfliktlösung Fischerotter  |
| 02.04        | Förderung der Gewässerentwicklung von Stillgewässern                       |
| 02.05        | Renaturierung/ Wiederanbindung von Altarmen                                |
| 02.06        | bedarfsgerechte Grabenunterhaltung   |
| 02.07        | Entwicklung von Gewässerrandstreifen                                       |
| 02.08        | Erhalt von Sümpfen und Ruderalfluren                                       |
| 02.09        | extensive Grünlandnutzung  |
| 02.10        | Umwandlung in extensives Grünland  |
| 02.11        | Erhalt von Gehölzstrukturen  |
| 02.12        | Förderung der natürlichen Waldentwicklung                                  |
| 02.13        | Waldumbau in standortgerechten Laub-/ Mischwald                            |

**Maßnahmensymbole**

- Maßnahmen an Gewässern**
  - Förderung der Gewässerentwicklung von Stillgewässern
  - Renaturierung/ Wiederanbindung von Altarmen
  - bedarfsgerechte Grabenunterhaltung
- Maßnahmen in der Offenlandschaft**
  - Heidepflege
  - Erhalt von Sümpfen und Ruderalfluren
  - extensive Grünlandnutzung
  - Umwandlung in extensives Grünland
  - Erhalt von Gehölzstrukturen
- Maßnahmen in Wäldern und Forsten**
  - Wiedervermässung
  - Entfernen standortfremder Gehölze
  - Erhalt struktureicher Waldränder
  - Waldneuentwicklung
  - extensive Forstwirtschaft
  - Sukzessionsentwicklung
  - Waldumbau in standortheimischen Laub-/ Mischwald
- Förderung der natürlichen Fließgewässerentwicklung
- Entwicklung von Gewässerrandstreifen
- Verbesserung/ Wiederherstellung der Durchgängigkeit
- durchgängige Ufergestaltung (Berme)

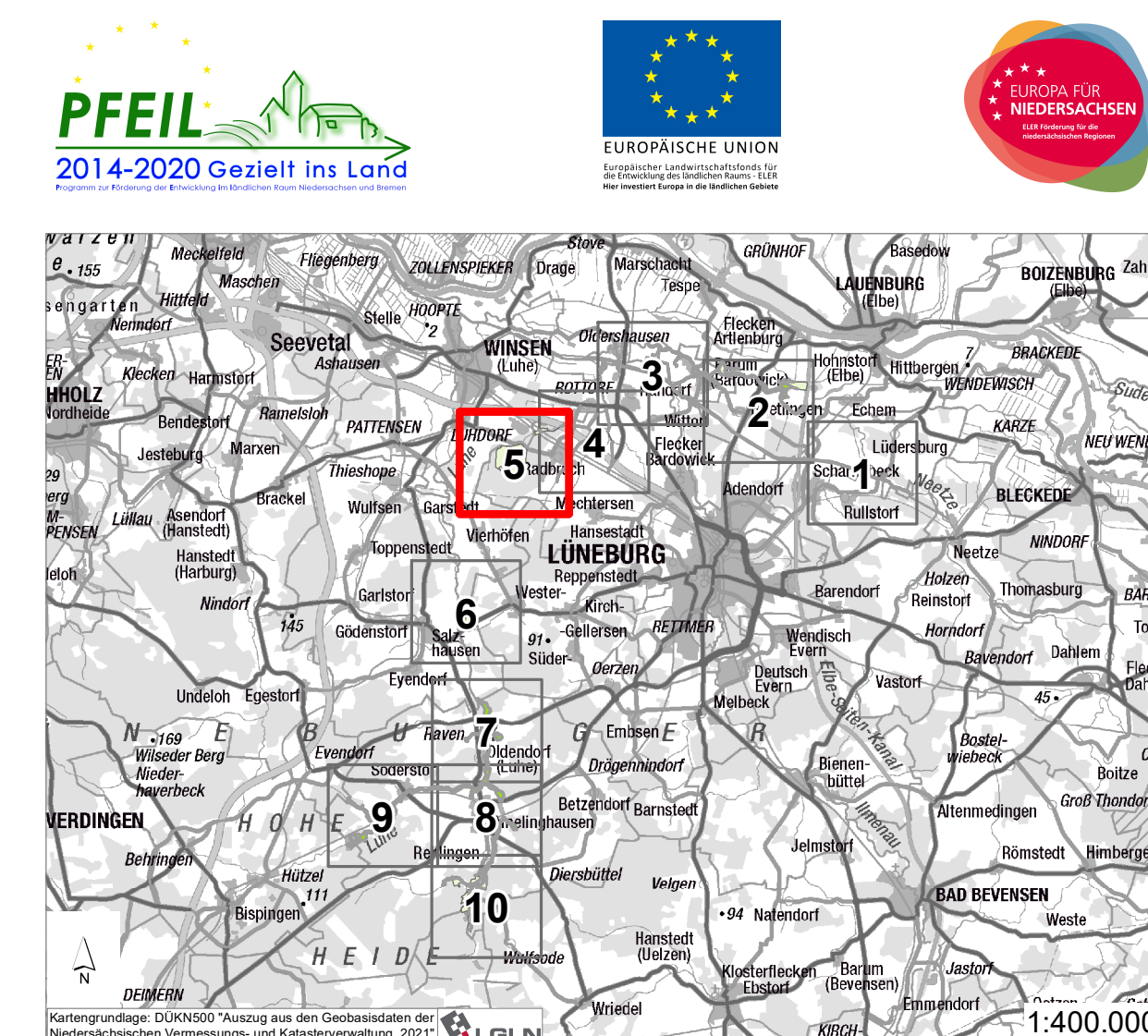
**Ziel-FFH-Lebensraumtypen**

- 3150 Natürliche und naturnahe nährstoffreiche Stillgewässer mit Laichkraut- oder Froschbissgesellschaften
- 3160 Dystrophe Stillgewässer
- 3260 Fließgewässer mit flutender Wasservegetation
- 4030 Trockene Heiden
- 5130 Wacholderbestände auf Zwergstrauchheiden
- 6430 Feuchte Hochstaudenfluren
- 6510 Magere Flachland-Mähwiesen
- 7140 Übergangs- und Schwingrasenmoore
- 9110 Hainsimsen-Buchenhäuser
- 9160 Feuchte Eichen- und Hainbuchen-Mischwälder
- 9190 Alte bodensaure Eichenwälder auf Sandböden mit Stieleiche
- 91D0\* Moorwälder
- 91E0\* Auenwälder mit Erle, Esche, Weide

\* = prioritärer Lebensraumtyp

- Plangebiet
- Beschreibung der Teilgebiete
- FFH-Gebiet Nr. 212 "Gewässersystem der Luhe und unteren Neetze" (DE 2626-331)
- Blattschnitt
- Fläche der Niedersächsischen Landesforsten (innerhalb FFH Nr. 212)
- Kreisgrenze

Hinweis: Nicht alle in der Legende aufgeführten Informationen sind in jedem Kartenblatt enthalten.



Projekt  
**FFH-Managementplan zum FFH-Gebiet Nr. 212 (DE 2626-331) „Gewässersystem der Luhe und unteren Neetze“**  
 Teilgebiet im Landkreis Lüneburg


Maßstab  
 1 : 10.000

Projekt-Nr. - Karten-Nr.  
 42106 - 009

Blatt-Nr.  
 5 von 10

Datum/ Änderung  
 15.12.2022

Karte 9  
**Maßnahmen**

Auftraggeber  
 **Landkreis Lüneburg**  
 Auf dem Michaeliskloster 4  
 21335 Lüneburg

Unterschrift

Freigabe Datum

Planung Entwurf Gestaltung  
 Landschaft Stadtraum Grünflächen Gärten  
 Städtebau Freiraumplanung Landschaftsplanung

**Entwicklung und Gestaltung von Landschaft**

**E G L**

EGL GmbH · Lüneburger Weg 32a · 21337 Lüneburg  
 Tel. 04131- 22 70 8-0 · buero@luebeck-eg.com





**Maßnahmen**

**Maßnahmennummer und Beschreibung**

- E 01.04
- Maßnahmen-Nr.
  - Teilgebiets-Nr.
  - Kürzel Maßnahmen-Kategorie  
(E = notwendige Erhaltungsmaßnahme, WN = notwendige Wiederherstellungsmaßnahme aus dem Netzzusammenhang, Z = zusätzliche Maßnahme für Natura 2000-Schutzgut, SE = sonstige Schutz- und Entwicklungsmaßnahmen)
  - Erhaltungsmaßnahme (verpflichtend)
  - Wiederherstellungsmaßnahme (verpflichtend)
  - Sonstige Entwicklungsmaßnahme (zusätzlich)

**Maßnahmenbezeichnung**

- Nummer Maßnahmenbezeichnung**
- TG 01 Luhe/ Lopau**
- 01.01 Förderung der natürlichen Fließgewässerentwicklung
  - 01.02 Wiederherstellung bzw. Verbesserung der Durchgängigkeit von Fließgewässern
  - 01.03 Konfliktlösung Fischerotter
  - 01.04 Förderung der Gewässerentwicklung von Stillgewässern
  - 01.05 bedarfsgerechte Grabenunterhaltung
  - 01.06 Entwicklung von Gewässerrandstreifen
  - 01.07 Heidepflege
  - 01.08 Erhalt von Sümpfen und Ruderalfluren
  - 01.09 extensive Grünlandnutzung
  - 01.10 Umwandlung in extensives Grünland
  - 01.11 Erhalt von Gehölzstrukturen
  - 01.12 Förderung der natürlichen Waldentwicklung
  - 01.13 Waldumbau in standortgerechten Laub-/ Mischwald
- TG 02 Neetze, Neetze-Kanal und Grabensystem**
- 02.01 Förderung der natürlichen Fließgewässerentwicklung
  - 02.02 Wiederherstellung bzw. Verbesserung der Durchgängigkeit von Fließgewässern
  - 02.03 Konfliktlösung Fischerotter
  - 02.04 Förderung der Gewässerentwicklung von Stillgewässern
  - 02.05 Renaturierung/ Wiederanbindung von Altarmen
  - 02.06 bedarfsgerechte Grabenunterhaltung
  - 02.07 Entwicklung von Gewässerrandstreifen
  - 02.08 Erhalt von Sümpfen und Ruderalfluren
  - 02.09 extensive Grünlandnutzung
  - 02.10 Umwandlung in extensives Grünland
  - 02.11 Erhalt von Gehölzstrukturen
  - 02.12 Förderung der natürlichen Waldentwicklung
  - 02.13 Waldumbau in standortgerechten Laub-/ Mischwald

**Maßnahmensymbole**

- Maßnahmen an Gewässern**
- Förderung der Gewässerentwicklung von Stillgewässern
  - Renaturierung/ Wiederanbindung von Altarmen
  - bedarfsgerechte Grabenunterhaltung
- Maßnahmen in der Offenlandschaft**
- Heidepflege
  - Erhalt von Sümpfen und Ruderalfluren
  - extensive Grünlandnutzung
  - Umwandlung in extensives Grünland
  - Erhalt von Gehölzstrukturen
- Maßnahmen in Wäldern und Forsten**
- Wiedervernässung
  - Entfernen standortfremder Gehölze
  - Erhalt struktureicher Waldränder
  - Waldneuentwicklung
  - extensive Forstwirtschaft
  - Sukzessionsentwicklung
  - Waldumbau in standortheimischen Laub-/ Mischwald
- Förderung der natürlichen Fließgewässerentwicklung
  - Entwicklung von Gewässerrandstreifen
  - Verbesserung/ Wiederherstellung der Durchgängigkeit
  - durchgängige Ufergestaltung (Berme)

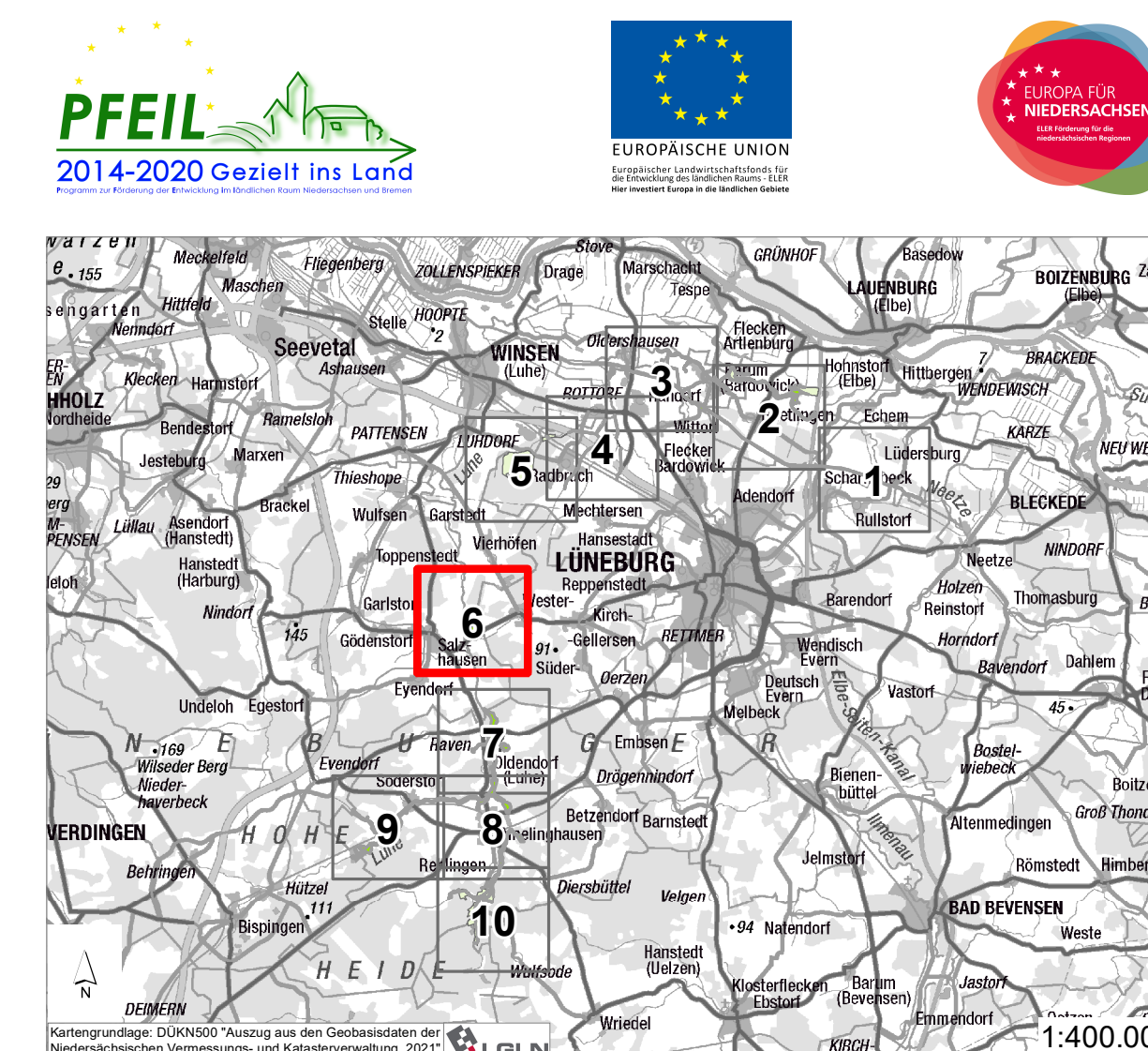
**Ziel-FFH-Lebensraumtypen**

- 3150 Natürliche und naturnahe nährstoffreiche Stillgewässer mit Laichkraut- oder Froschbissgesellschaften
- 3160 Dystrophe Stillgewässer
- 3260 Fließgewässer mit flutender Wasservegetation
- 4030 Trockene Heiden
- 5130 Wacholderbestände auf Zwergstrauchheiden
- 6430 Feuchte Hochstaudenfluren
- 6510 Magere Flachland-Mähwiesen
- 7140 Übergangs- und Schwingrasenmoore
- 9110 Hainsimsen-Buchenwälder
- 9160 Feuchte Eichen- und Hainbuchen-Mischwälder
- 9190 Alte bodensaure Eichenwälder auf Sandböden mit Stieleiche
- 91D0\* Moorwälder
- 91E0\* Auenwälder mit Erle, Esche, Weide

\* = prioritärer Lebensraumtyp

- Plangebiet
- Beschreibung der Teilgebiete
- FFH-Gebiet Nr. 212 "Gewässersystem der Luhe und unteren Neetze" (DE 2626-331)
- Blattschnitt
- Fläche der Niedersächsischen Landesforsten (innerhalb FFH Nr. 212)
- Kreisgrenze

Hinweis: Nicht alle in der Legende aufgeführten Informationen sind in jedem Kartenblatt enthalten.



Projekt  
FFH-Managementplan zum FFH-Gebiet Nr. 212 (DE 2626-331) „Gewässersystem der Luhe und unteren Neetze“  
Teilgebiet im Landkreis Lüneburg

Maßstab  
1 : 10.000

Projekt-Nr. - Karten-Nr.  
42106 - 009

Blatt-Nr.  
6 von 10

Datum/ Änderung  
15.12.2022

Karte 9  
Maßnahmen

Auftraggeber  
Landkreis Lüneburg  
Auf dem Michaeliskloster 4  
21335 Lüneburg

Unterschrift

Freigabe Datum

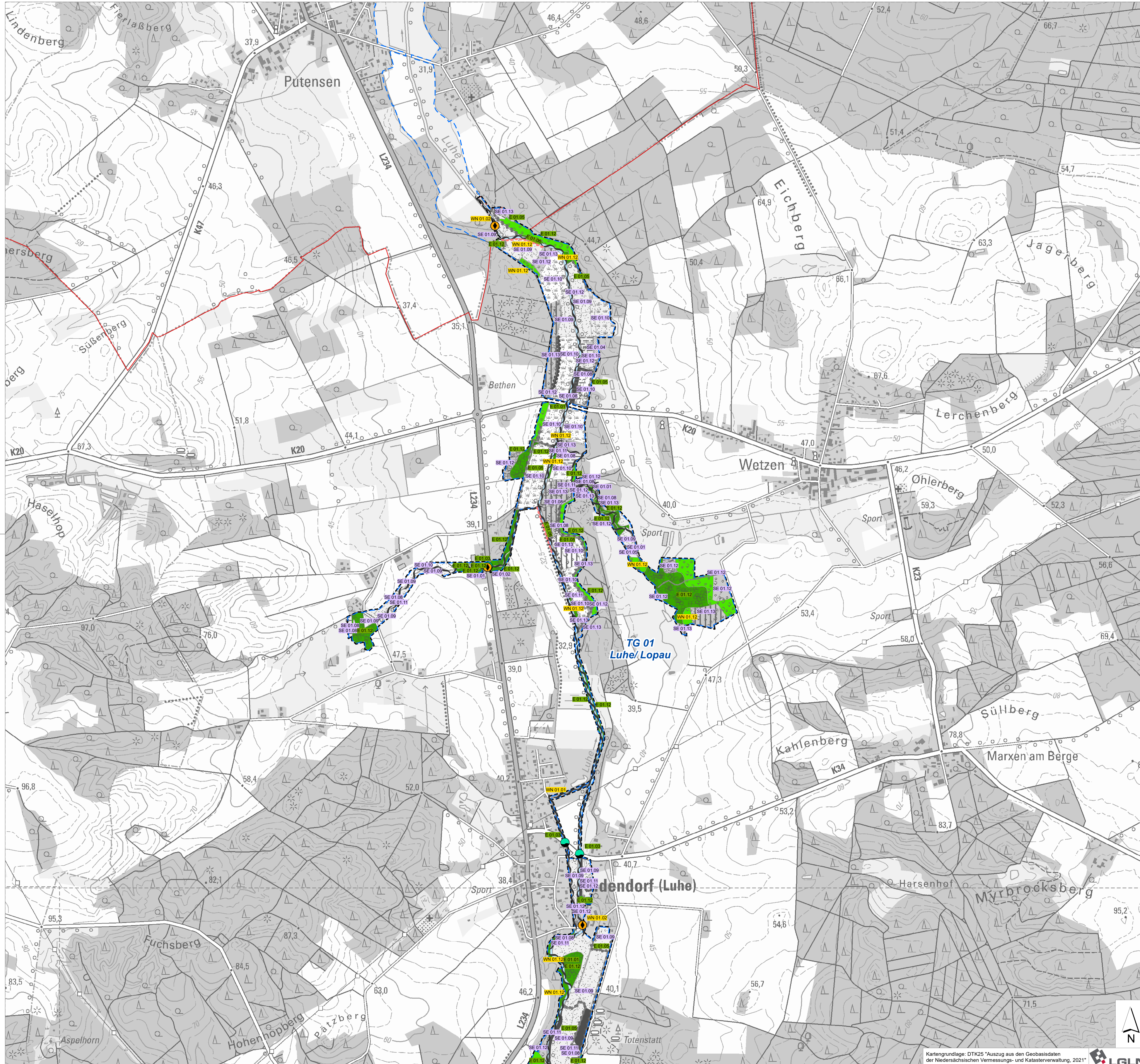
Planung Entwurf Gestaltung  
Landschaft Stadtraum Grünflächen Gärten  
Städtebau Freiraumplanung Landschaftsplanung

Entwicklung und Gestaltung von Landschaft

E G L

EGL GmbH · Lüneburger Weg 32a · 21337 Lüneburg  
Tel. 04131- 22 70 8-0 · buero@luebeck-egl-plan.de





- Maßnahmen**
- Maßnahmennummer und Beschreibung**
- E 01.04
- Maßnahmen-Nr.
  - Teilgebiets-Nr.
  - Kürzel Maßnahmen-Kategorie
- (E = notwendige Erhaltungsmaßnahme, WN = notwendige Wiederherstellungsmaßnahme aus dem Netzzusammenhang, Z = zusätzliche Maßnahme für Natura 2000-Schutzgut, SE = sonstige Schutz- und Entwicklungsmaßnahme)
- Erhaltungsmaßnahme (verpflichtend)
  - Wiederherstellungsmaßnahme (verpflichtend)
  - Sonstige Entwicklungsmaßnahme (zusätzlich)

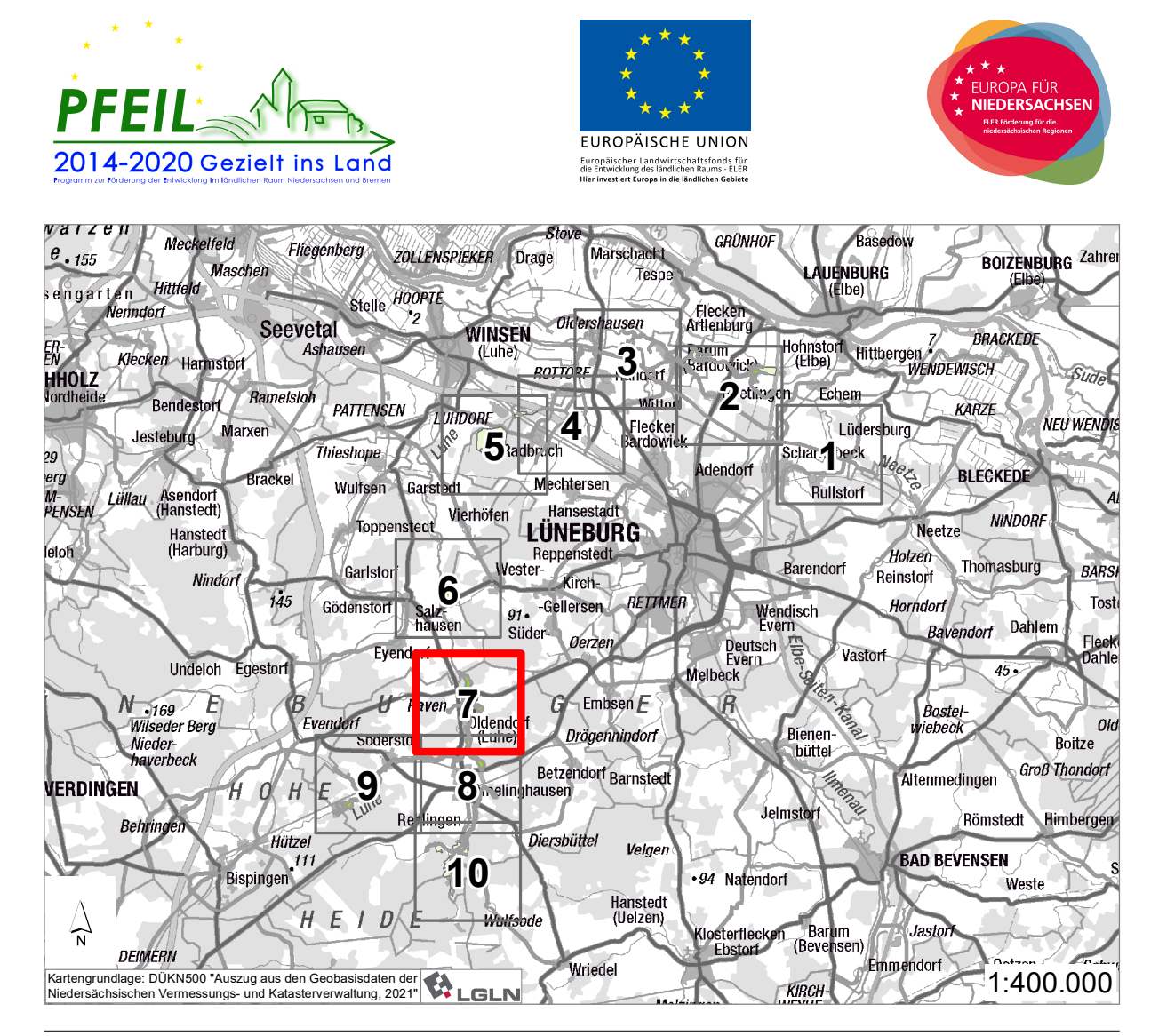
- Maßnahmenbezeichnung**
- Nummer Maßnahmenbezeichnung**
- TG 01 Luhe/ Lopau**
- 01.01 Förderung der natürlichen Fließgewässerentwicklung
  - 01.02 Wiederherstellung bzw. Verbesserung der Durchgängigkeit von Fließgewässern
  - 01.03 Konfliktlösung Fischerotter
  - 01.04 Förderung der Gewässerentwicklung von Stillgewässern
  - 01.05 bedarfsgerechte Grabenunterhaltung
  - 01.06 Entwicklung von Gewässerrandstreifen
  - 01.07 Heidepflege
  - 01.08 Erhalt von Sümpfen und Ruderalfluren
  - 01.09 extensive Grünlandnutzung
  - 01.10 Umwandlung in extensives Grünland
  - 01.11 Erhalt von Gehölzstrukturen
  - 01.12 Förderung der natürlichen Waldentwicklung
  - 01.13 Waldumbau in standortgerechten Laub-/ Mischwald
- TG 02 Neetze, Neetze-Kanal und Grabensystem**
- 02.01 Förderung der natürlichen Fließgewässerentwicklung
  - 02.02 Wiederherstellung bzw. Verbesserung der Durchgängigkeit von Fließgewässern
  - 02.03 Konfliktlösung Fischerotter
  - 02.04 Förderung der Gewässerentwicklung von Stillgewässern
  - 02.05 Renaturierung/ Wiederanbindung von Altarmen
  - 02.06 bedarfsgerechte Grabenunterhaltung
  - 02.07 Entwicklung von Gewässerrandstreifen
  - 02.08 Erhalt von Sümpfen und Ruderalfluren
  - 02.09 extensive Grünlandnutzung
  - 02.10 Umwandlung in extensives Grünland
  - 02.11 Erhalt von Gehölzstrukturen
  - 02.12 Förderung der natürlichen Waldentwicklung
  - 02.13 Waldumbau in standortgerechten Laub-/ Mischwald

- Maßnahmensymbole**
- Maßnahmen an Gewässern**
- Förderung der Gewässerentwicklung von Stillgewässern
  - Renaturierung/ Wiederanbindung von Altarmen
  - bedarfsgerechte Grabenunterhaltung
- Maßnahmen in der Offenlandschaft**
- Heidepflege
  - Erhalt von Sümpfen und Ruderalfluren
  - extensive Grünlandnutzung
  - Umwandlung in extensives Grünland
  - Erhalt von Gehölzstrukturen
- Maßnahmen in Wäldern und Forsten**
- Wiedervernässung
  - Entfernen standortfremder Gehölze
  - Erhalt struktureicher Waldränder
  - Waldneuentwicklung
  - extensive Forstwirtschaft
  - Sukzessionsentwicklung
  - Waldumbau in standortheimischen Laub-/ Mischwald
- Förderung der natürlichen Fließgewässerentwicklung
  - Entwicklung von Gewässerrandstreifen
  - Verbesserung/ Wiederherstellung der Durchgängigkeit
  - durchgängige Ufergestaltung (Berme)

- Ziel-FFH-Lebensraumtypen**
- 3150 Natürliche und naturnahe nährstoffreiche Stillgewässer mit Laichkraut- oder Froschbissgesellschaften
  - 3160 Dystrophe Stillgewässer
  - 3260 Fließgewässer mit flutender Wasservegetation
  - 4030 Trockene Heiden
  - 5130 Wacholderbestände auf Zwergstrauchheiden
  - 6430 Feuchte Hochstaudenfluren
  - 6510 Magere Flachland-Mähwiesen
  - 7140 Übergangs- und Schwingrasenmoore
  - 9110 Hainsimsen-Buchenwälder
  - 9160 Feuchte Eichen- und Hainbuchen-Mischwälder
  - 9190 Alte bodensaure Eichenwälder auf Sandböden mit Stieleiche
  - 91D0\* Moorwälder
  - 91E0\* Auenwälder mit Erle, Esche, Weide
- \* = prioritärer Lebensraumtyp

- Plangebiet
  - Beschreibung der Teilgebiete
  - FFH-Gebiet Nr. 212 "Gewässersystem der Luhe und unteren Neetze" (DE 2626-331)
  - Blattschnitt
- Nachrichtlich**
- Fläche der Niedersächsischen Landesforsten (innerhalb FFH Nr. 212)
  - Kreisgrenze

Hinweis: Nicht alle in der Legende aufgeführten Informationen sind in jedem Kartenblatt enthalten.



Logo: PFEIL 2014-2020 Gezielt ins Land, EUROPAISCHE UNION, NIEDERSACHSEN

Projekt: FFH-Managementplan zum FFH-Gebiet Nr. 212 (DE 2626-331) „Gewässersystem der Luhe und unteren Neetze“ Teilgebiet im Landkreis Lüneburg

Maßstab: 1 : 10.000

Projekt-Nr. - Karten-Nr.: 42106 - 009

Blatt-Nr.: 7 von 10

Datum/ Änderung: 15.12.2022

Karte 9 Maßnahmen

Auftraggeber: Landkreis Lüneburg, Auf dem Michaeliskloster 4, 21335 Lüneburg

Planung Entwurf Gestaltung: Landschaft Stadtraum Grünflächen Gärten, Städtebau Freiraumplanung Landschaftsplanung

Entwicklung und Gestaltung von Landschaft

EGL

EGE GmbH · Lüneburger Weg 32a · 21337 Lüneburg  
Tel. 04131- 22 70 8-0 · buero@luebeck-egl-plan.de









- Maßnahmen**
- Maßnahmennummer und Beschreibung**
- E 01.04
- Maßnahmen-Nr.
  - Teilgebiets-Nr.
  - Kürzel Maßnahmen-Kategorie
- (E = notwendige Erhaltungsmaßnahme, WN = notwendige Wiederherstellungsmaßnahme aus dem Netzzusammenhang, Z = zusätzliche Maßnahme für Natura 2000-Schutzgut, SE = sonstige Schutz- und Entwicklungsmaßnahme)
- Erhaltungsmaßnahme (verpflichtend)
  - Wiederherstellungsmaßnahme (verpflichtend)
  - Sonstige Entwicklungsmaßnahme (zusätzlich)

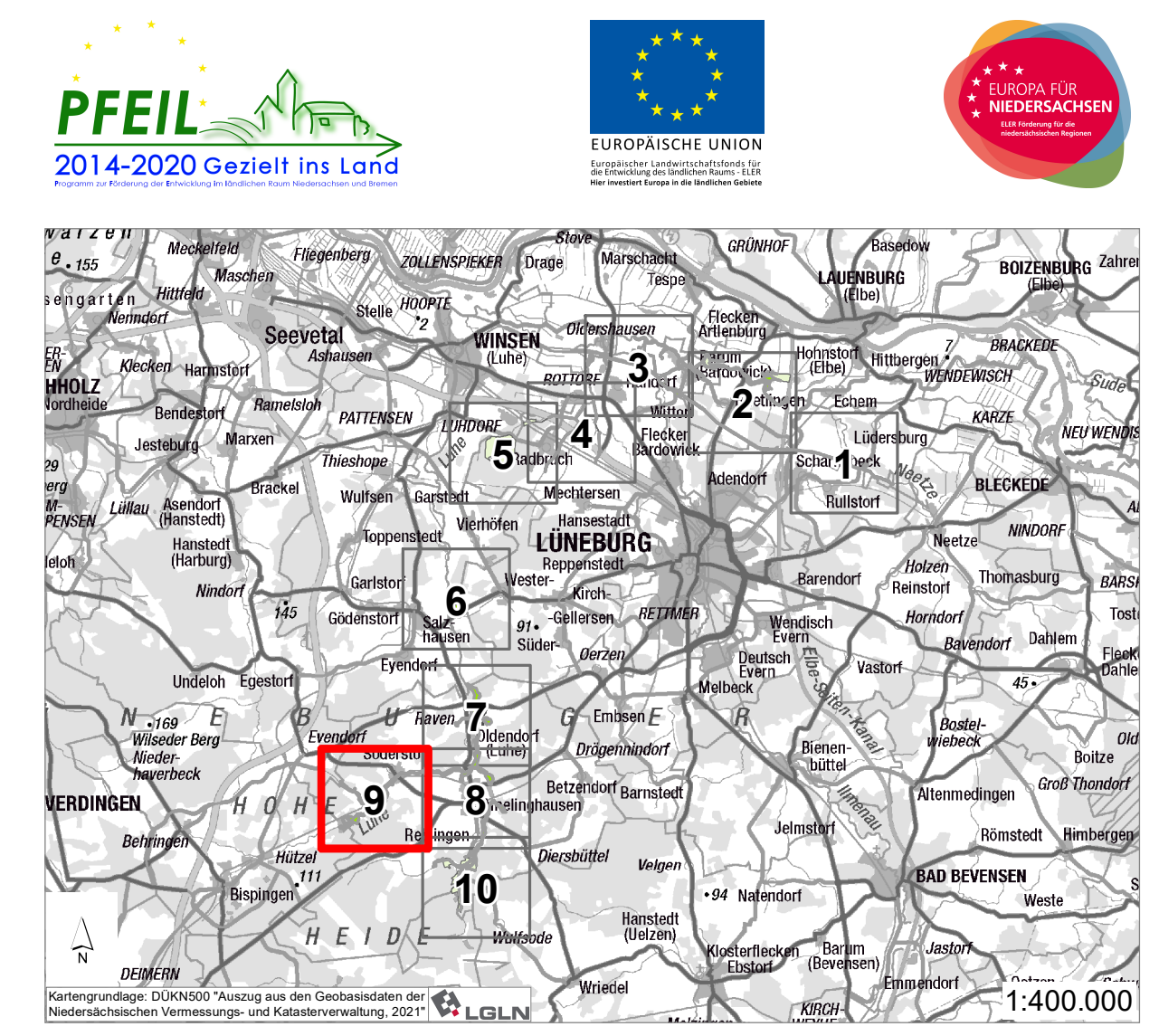
- Maßnahmenbezeichnung**
- Nummer Maßnahmenbezeichnung**
- TG 01 Luhe/ Lopau**
- 01.01 Förderung der natürlichen Fließgewässerentwicklung
  - 01.02 Wiederherstellung bzw. Verbesserung der Durchgängigkeit von Fließgewässern
  - 01.03 Konfliktlösung Fischerotter
  - 01.04 Förderung der Gewässerentwicklung von Stillgewässern
  - 01.05 bedarfsgerechte Grabenunterhaltung
  - 01.06 Entwicklung von Gewässerrandstreifen
  - 01.07 Heidepflege
  - 01.08 Erhalt von Sümpfen und Ruderalfluren
  - 01.09 extensive Grünlandnutzung
  - 01.10 Umwandlung in extensives Grünland
  - 01.11 Erhalt von Gehölzstrukturen
  - 01.12 Förderung der natürlichen Waldentwicklung
  - 01.13 Waldumbau in standortgerechten Laub-/ Mischwald
- TG 02 Neetze, Neetze-Kanal und Grabensystem**
- 02.01 Förderung der natürlichen Fließgewässerentwicklung
  - 02.02 Wiederherstellung bzw. Verbesserung der Durchgängigkeit von Fließgewässern
  - 02.03 Konfliktlösung Fischerotter
  - 02.04 Förderung der Gewässerentwicklung von Stillgewässern
  - 02.05 Renaturierung/ Wiederanbindung von Altarmen
  - 02.06 bedarfsgerechte Grabenunterhaltung
  - 02.07 Entwicklung von Gewässerrandstreifen
  - 02.08 Erhalt von Sümpfen und Ruderalfluren
  - 02.09 extensive Grünlandnutzung
  - 02.10 Umwandlung in extensives Grünland
  - 02.11 Erhalt von Gehölzstrukturen
  - 02.12 Förderung der natürlichen Waldentwicklung
  - 02.13 Waldumbau in standortgerechten Laub-/ Mischwald

- Maßnahmensymbole**
- Maßnahmen an Gewässern**
- Förderung der Gewässerentwicklung von Stillgewässern
  - Renaturierung/ Wiederanbindung von Altarmen
  - bedarfsgerechte Grabenunterhaltung
- Maßnahmen in der Offenlandschaft**
- Heidepflege
  - Erhalt von Sümpfen und Ruderalfluren
  - extensive Grünlandnutzung
  - Umwandlung in extensives Grünland
  - Erhalt von Gehölzstrukturen
- Maßnahmen in Wäldern und Forsten**
- Wiederverwässerung
  - Entfernen standortfremder Gehölze
  - Erhalt struktureicher Waldränder
  - Waldneuentwicklung
  - extensive Forstwirtschaft
  - Sukzessionsentwicklung
  - Waldumbau in standortheimischen Laub-/ Mischwald
- Förderung der natürlichen Fließgewässerentwicklung
  - Entwicklung von Gewässerrandstreifen
  - Verbesserung/ Wiederherstellung der Durchgängigkeit
  - durchgängige Ufergestaltung (Berme)

- Ziel-FFH-Lebensraumtypen**
- 3150 Natürliche und naturnahe nährstoffreiche Stillgewässer mit Laichkraut- oder Froschbissgesellschaften
  - 3160 Dystrophe Stillgewässer
  - 3260 Fließgewässer mit flutender Wasservegetation
  - 4030 Trockene Heiden
  - 5130 Wacholderbestände auf Zwergstrauchheiden
  - 6430 Feuchte Hochstaudenfluren
  - 6510 Magere Flachland-Mähwiesen
  - 7140 Übergangs- und Schwingrasenmoore
  - 9110 Hainsimsen-Buchenwälder
  - 9160 Feuchte Eichen- und Hainbuchen-Mischwälder
  - 9190 Alte bodensaure Eichenwälder auf Sandböden mit Stieleiche
  - 91D0\* Moorwälder
  - 91E0\* Auenwälder mit Erle, Esche, Weide
- \* = prioritärer Lebensraumtyp

- Plangebiet
  - Beschreibung der Teilgebiete
  - FFH-Gebiet Nr. 212 "Gewässersystem der Luhe und unteren Neetze" (DE 2626-331)
  - Blattschnitt
- Nachrichtlich**
- Fläche der Niedersächsischen Landesforsten (innerhalb FFH Nr. 212)
  - Kreisgrenze

Hinweis: Nicht alle in der Legende aufgeführten Informationen sind in jedem Kartenblatt enthalten.



Logo: PFEIL 2014-2020 Gezielt ins Land, EUROPAISCHE UNION, LÜNEBURG FÜR NIEDERSACHSEN

Projekt: FFH-Managementplan zum FFH-Gebiet Nr. 212 (DE 2626-331) „Gewässersystem der Luhe und unteren Neetze“ Teilgebiet im Landkreis Lüneburg

Maßstab: 1 : 10.000

Projekt-Nr. - Karten-Nr.: 42106 - 009

Blatt-Nr.: 9 von 10

Datum/ Änderung: 15.12.2022

Bearbeitung: jü, pe/ be

Unterschrift: [Signature]

Freigabe Datum: [Date]

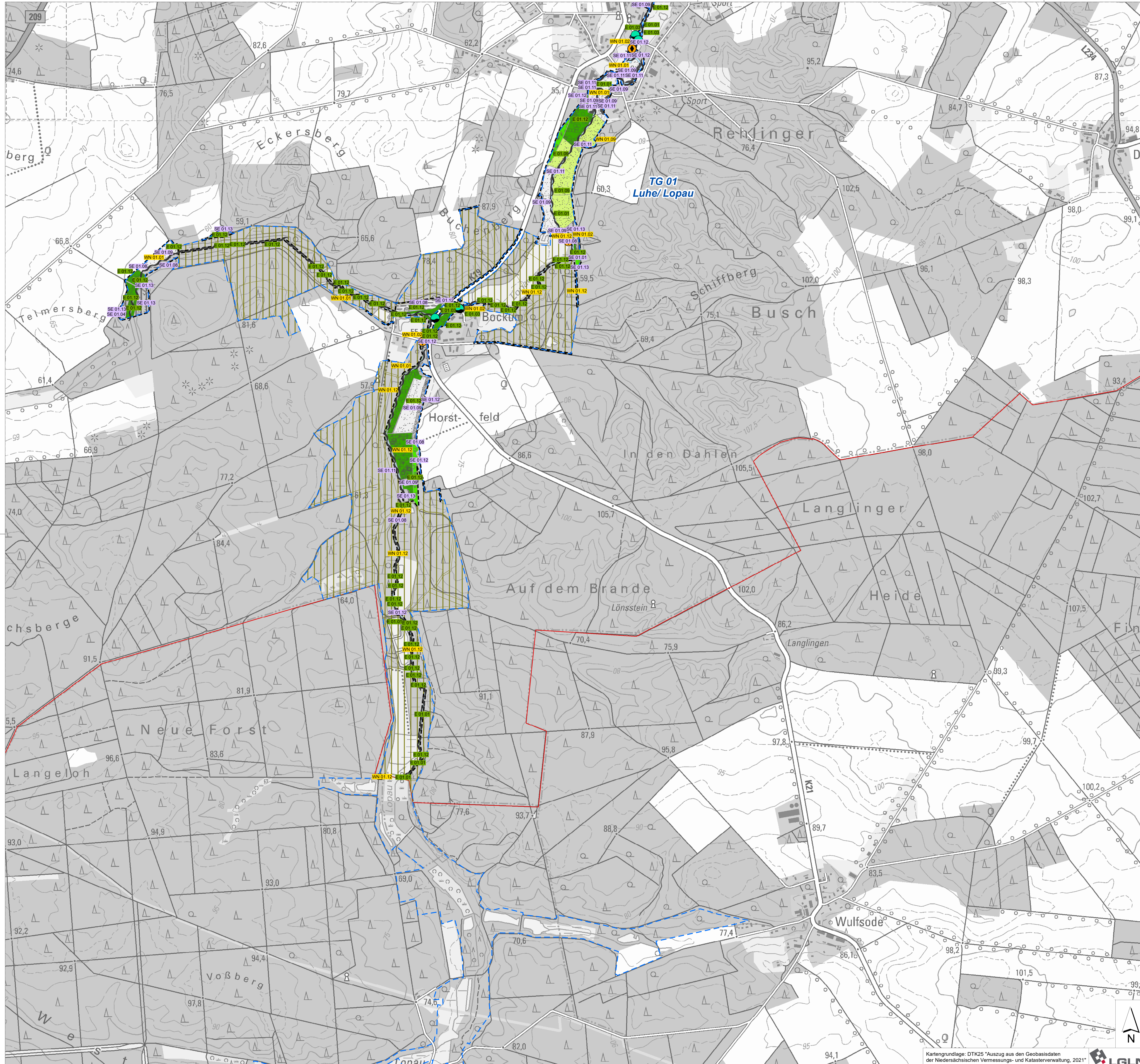
Entwicklung und Gestaltung von Landschaft: [Logo]

Planung Entwurf Gestaltung Landschaft Stadtraum Grünflächen Gärten Städtebau Freiraumplanung Landschaftsplanung

EG L

EG L GmbH · Lüneburger Weg 32a · 21337 Lüneburg  
Tel. 04131- 22 70 8-0 · buero@luebeck-eg-l.de





**Maßnahmen**

**Maßnahmennummer und Beschreibung**

- E 01.04
- Maßnahmen-Nr.
- Teilgebets-Nr.
- Kürzel Maßnahmen-Kategorie
- (E = notwendige Erhaltungsmaßnahme, WN = notwendige Wiederherstellungsmaßnahme aus dem Netzzusammenhang, Z = zusätzliche Maßnahme für Natura 2000-Schutzgut, SE = sonstige Schutz- und Entwicklungsmaßnahme)
- Erhaltungsmaßnahme (verpflichtend)
- Wiederherstellungsmaßnahme (verpflichtend)
- Sonstige Entwicklungsmaßnahme (zusätzlich)

**Maßnahmenbezeichnung**

- | Nummer   | Maßnahmenbezeichnung   |
|--|--|
| <b>TG 01 Luhe/ Lopau</b>                           |  |
| 01.01  | Förderung der natürlichen Fließgewässerentwicklung                         |
| 01.02  | Wiederherstellung bzw. Verbesserung der Durchgängigkeit von Fließgewässern |
| 01.03  | Konfliktlösung Fischotter  |
| 01.04  | Förderung der Gewässerentwicklung von Stillgewässern                       |
| 01.05  | bedarfsgerechte Grabenunterhaltung   |
| 01.06  | Entwicklung von Gewässerrandstreifen                                       |
| 01.07  | Heidepflege  |
| 01.08  | Erhalt von Sümpfen und Ruderalfluren                                       |
| 01.09  | extensive Grünlandnutzung  |
| 01.10  | Umwandlung in extensives Grünland  |
| 01.11  | Erhalt von Gehölzstrukturen  |
| 01.12  | Förderung der natürlichen Waldentwicklung                                  |
| 01.13  | Waldumbau in standortgerechten Laub-/ Mischwald                            |
| <b>TG 02 Neetze, Neetze-Kanal und Grabensystem</b> |  |
| 02.01  | Förderung der natürlichen Fließgewässerentwicklung                         |
| 02.02  | Wiederherstellung bzw. Verbesserung der Durchgängigkeit von Fließgewässern |
| 02.03  | Konfliktlösung Fischotter  |
| 02.04  | Förderung der Gewässerentwicklung von Stillgewässern                       |
| 02.05  | Renaturierung/ Wiederanbindung von Altarmen                                |
| 02.06  | bedarfsgerechte Grabenunterhaltung   |
| 02.07  | Entwicklung von Gewässerrandstreifen                                       |
| 02.08  | Erhalt von Sümpfen und Ruderalfluren                                       |
| 02.09  | extensive Grünlandnutzung  |
| 02.10  | Umwandlung in extensives Grünland  |
| 02.11  | Erhalt von Gehölzstrukturen  |
| 02.12  | Förderung der natürlichen Waldentwicklung                                  |
| 02.13  | Waldumbau in standortgerechten Laub-/ Mischwald                            |

**Maßnahmensymbole**

- Maßnahmen an Gewässern**
  - Förderung der Gewässerentwicklung von Stillgewässern
  - Renaturierung/ Wiederanbindung von Altarmen
  - bedarfsgerechte Grabenunterhaltung
- Maßnahmen in der Offenlandschaft**
  - Heidepflege
  - Erhalt von Sümpfen und Ruderalfluren
  - extensive Grünlandnutzung
  - Umwandlung in extensives Grünland
  - Erhalt von Gehölzstrukturen
- Maßnahmen in Wäldern und Forsten**
  - Wiedervernässung
  - Entfernen standortfremder Gehölze
  - Erhalt struktureicher Waldränder
  - Waldneuentwicklung
  - extensive Forstwirtschaft
  - Sukzessionsentwicklung
  - Waldumbau in standortheimischen Laub-/ Mischwald
- Förderung der natürlichen Fließgewässerentwicklung
- Entwicklung von Gewässerrandstreifen
- Verbesserung/ Wiederherstellung der Durchgängigkeit
- durchgängige Ufergestaltung (Berme)

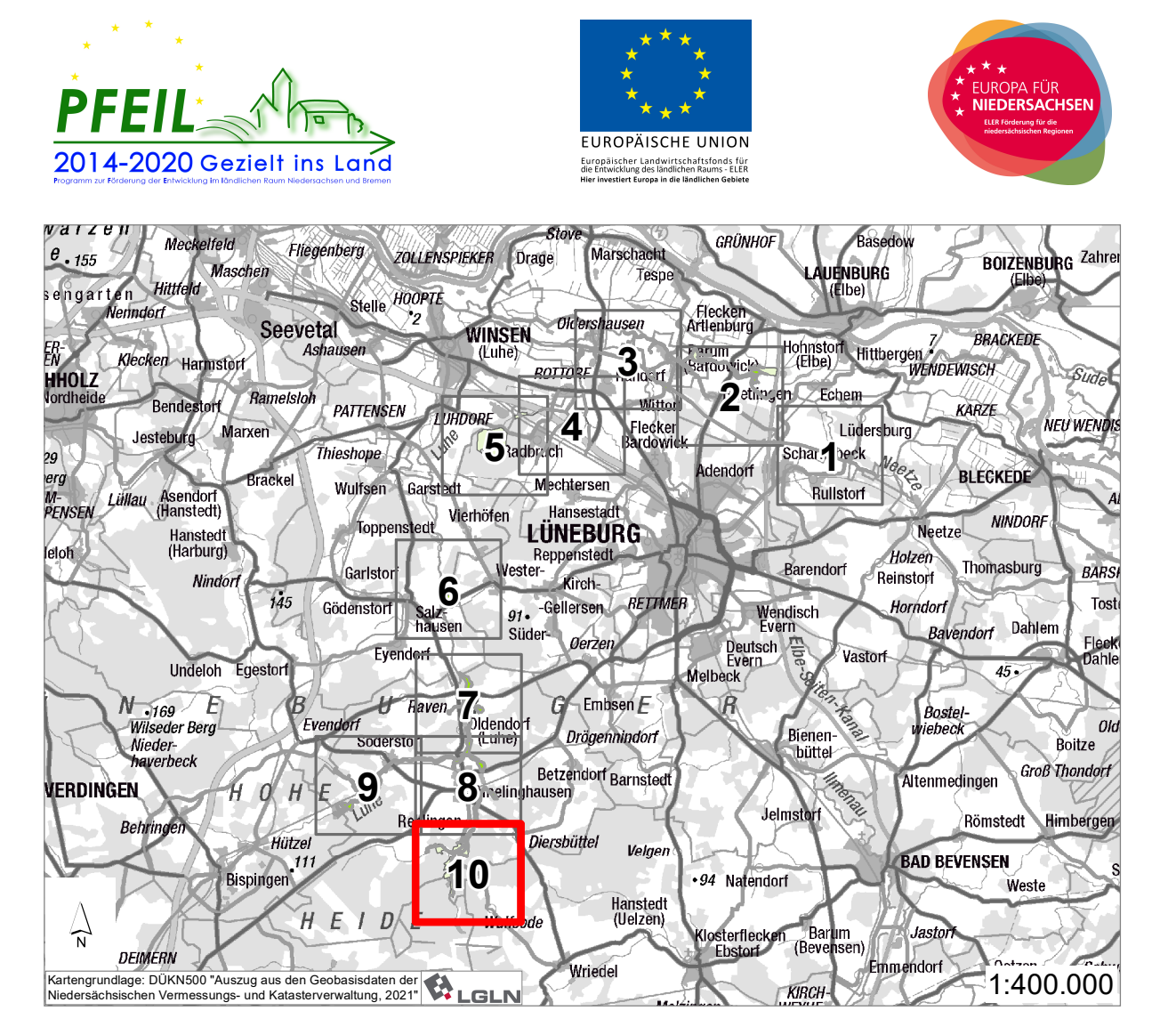
**Ziel-FFH-Lebensraumtypen**

- 3150 Natürliche und naturnahe nährstoffreiche Stillgewässer mit Laichkraut- oder Froschbiessgesellschaften
- 3160 Dystrophe Stillgewässer
- 3260 Fließgewässer mit flutender Wasservegetation
- 4030 Trockene Heiden
- 5130 Wacholderbestände auf Zwergstrauchheiden
- 6430 Feuchte Hochstaudenfluren
- 6510 Magere Flachland-Mähwiesen
- 7140 Übergangs- und Schwingrasenmoore
- 9110 Hainsimsen-Buchenwälder
- 9160 Feuchte Eichen- und Haibuchen-Mischwälder
- 9190 Alte bodensaure Eichenwälder auf Sandböden mit Stieleiche
- 91D0\* Moorwälder
- 91E0\* Auenwälder mit Erle, Esche, Weide

\* = prioritärer Lebensraumtyp

- Plangebiet
- TG Luhe/ Lopau
- Beschreibung der Teilgebiete
- FFH-Gebiet Nr. 212 "Gewässersystem der Luhe und unteren Neetze" (DE 2626-331)
- Blattschnitt
- Nachrichtlich
- Fläche der Niedersächsischen Landesforsten (innerhalb FFH Nr. 212)
- Kreisgrenze

Hinweis: Nicht alle in der Legende aufgeführten Informationen sind in jedem Kartenblatt enthalten.



Projekt  
**FFH-Managementplan zum FFH-Gebiet Nr. 212 (DE 2626-331) „Gewässersystem der Luhe und unteren Neetze“**  
 Teilgebiet im Landkreis Lüneburg


Maßstab  
 1 : 10.000

Projekt-Nr. - Karten-Nr.  
 42106 - 009

Blatt-Nr.  
 10 von 10

Karteninhalt  
 Datum/ Änderung  
 15.12.2022

**Karte 9**  
**Maßnahmen**

Auftraggeber  
 **Landkreis Lüneburg**  
 Auf dem Michaeliskloster 4  
 21335 Lüneburg

Unterschrift

Freigabe Datum

Planung Entwurf Gestaltung  
 Landschaft Stadtraum Grünflächen Gärten  
 Städtebau Freiraumplanung Landschaftsplanung

**Entwicklung und Gestaltung von Landschaft**



EGL GmbH · Lüneburger Weg 32a · 21337 Lüneburg  
 Tel. 04131- 22 70 8-0 · buero@luebeck-eg.com