

FFH-Arten (Anhang II)

- Fische***
- B** Bachneunauge *Lampetra planeri*
 - BF** Bach-/Flussneunauge (Querler) *Lampetra planeri / Lampetra fluviatilis*
 - G** Groppe *Cottus gobio*
 - R** Rapfen *Leuciscus aspius*
 - S** Steinbeißer *Cobitis taenia*

* Stichprobenmonitoring, Fließgewässer insgesamt als potenzieller Lebensraum geeignet LAVES (2021)

Fischotter (*Lutra lutra*)

- Nachweis Fischotter (Kot, Trittsiegel, Sichtbeobachtung, Totfund)
- Fischotter-Gewässer

NLWKN (2021), AKTION FISCHOTTERSCHUTZ (2018)

Biber (*Castor fiber*)

- Nachweis Biber (Burg, Bau)
- Nachweis Biber (Sichtbeobachtung)
- wahrscheinliches Verbreitungsgewässer

NLWKN (2021), SAMTGEMEINDE BARDOWICK (2021), mdl. Ahrens (NABU Winsen) (2022)

Kammolch (*Triturus cristatus*)

- Nachweis Kammolch

NLWKN (2021), SAMTGEMEINDE BARDOWICK (2019), LANDKREIS LÜNEBURG (2014)

Große Moosjungfer (*Leucorrhinia pectoralis*)

- Nachweis Große Moosjungfer (Imago)

NLWKN (2021)

Charakteristische Arten der Lebensraumtypen (Anhang I)

LRT 3260

- Fische***
- A** Aal *Anguilla anguilla*
 - Ä** Äsche *Thymallus thymallus*
 - Ba** Bachforelle *Salmo trutta fario*
 - M** Meerforelle *Salmo trutta trutta*
 - Sm** Bachschmerle *Barbatula barbatula*
 - St** Dreistachliger Stichling *Gasterosteus aculeatus*
 - E** Eilrtze *Phoxinus phoxinus*
 - Gr** Gründling *Gobio gobio*
 - H** Hasel *Leuciscus leuciscus*
 - He** Hecht *Esox lucius*
 - Rf** Rottfeder *Scardinius erythrophthalmus*
 - Sl** Schleie *Tinca tinca*

* Stichprobenmonitoring, Fließgewässer insgesamt als potenzieller Lebensraum geeignet LAVES (2021)

LRT 3150, 3160, 6430

Amphibien

- K** Knoblauchkröte *Pelobates fuscus*
- L** Laubfrosch *Hyla arborea*
- M** Moorfrosch *Rana arvalis*
- S** Springfrosch *Rana dalmatina*

NLWKN (2021), SAMTGEMEINDE BARDOWICK (2019), LANDKREIS LÜNEBURG (2014)

LRT 3260, 6430

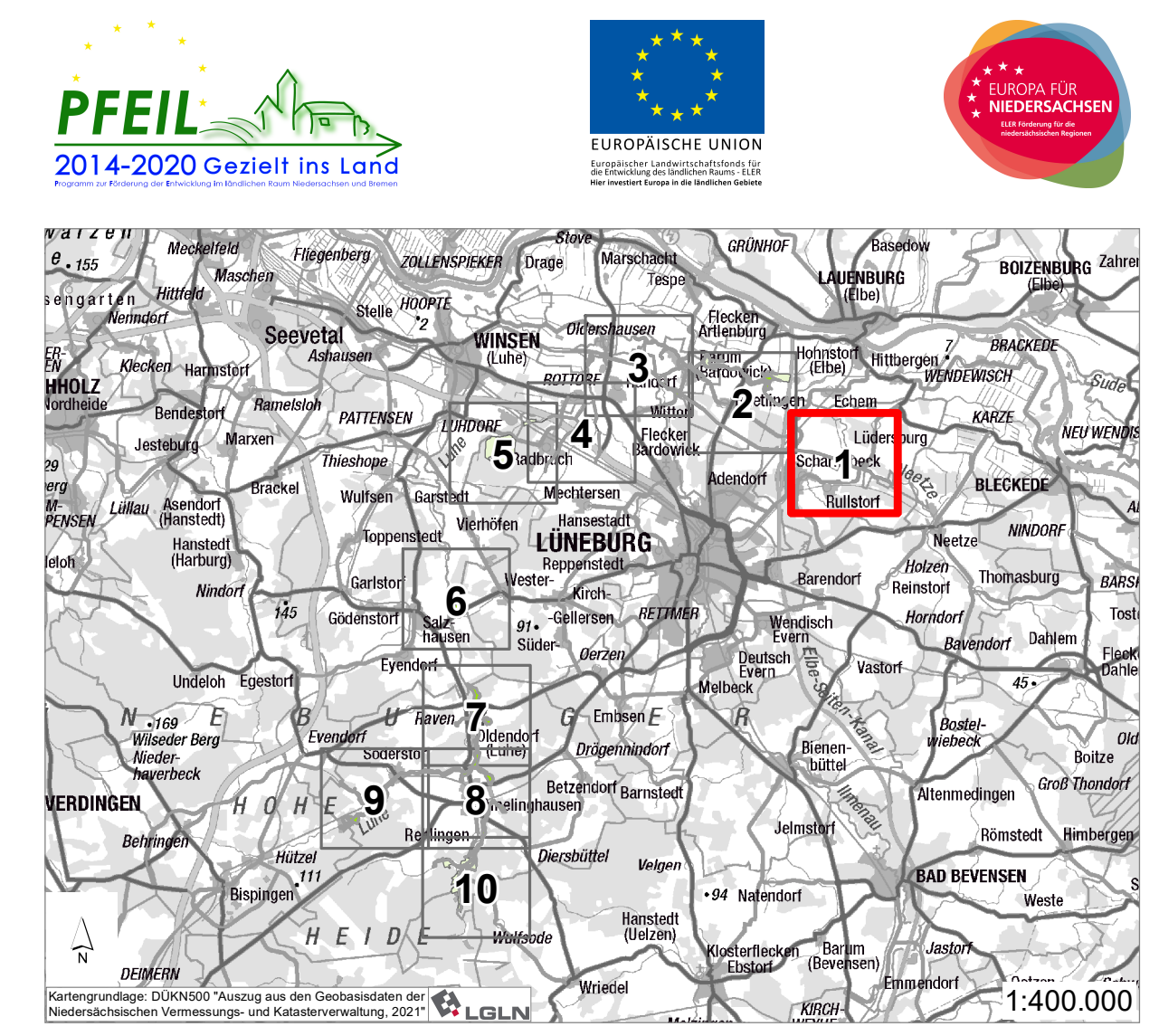
Libellen

- Cs** Gebänderte Prachtlibelle *Calopteryx splendens*
- Cv** Blauflügel-Prachtlibelle *Calopteryx virgo*

NLWKN (2021), SAMTGEMEINDE BARDOWICK (2019)

- Plangebiet
 - Beschriftung der Teilgebiete
 - FFH-Gebiet Nr. 212 „Gewässersystem der Luhe und unteren Neetze“ (DE 2626-331)
 - Blattschnitt
- Nachrichtlich**
- Kreisgrenze
 - Fließgewässer

Hinweis: Nicht alle in der Legende aufgeführten Informationen sind in jedem Kartenblatt enthalten.



Projekt
FFH-Managementplan zum FFH-Gebiet Nr. 212 (DE 2626-331) „Gewässersystem der Luhe und unteren Neetze“ Teilgebiet im Landkreis Lüneburg

Maßstab
1 : 10.000

Projekt-Nr. - Karten-Nr.
42106 - 004

Blatt-Nr.
1 von 10

Kartenninhalt
Datum/Änderung
15.12.2022

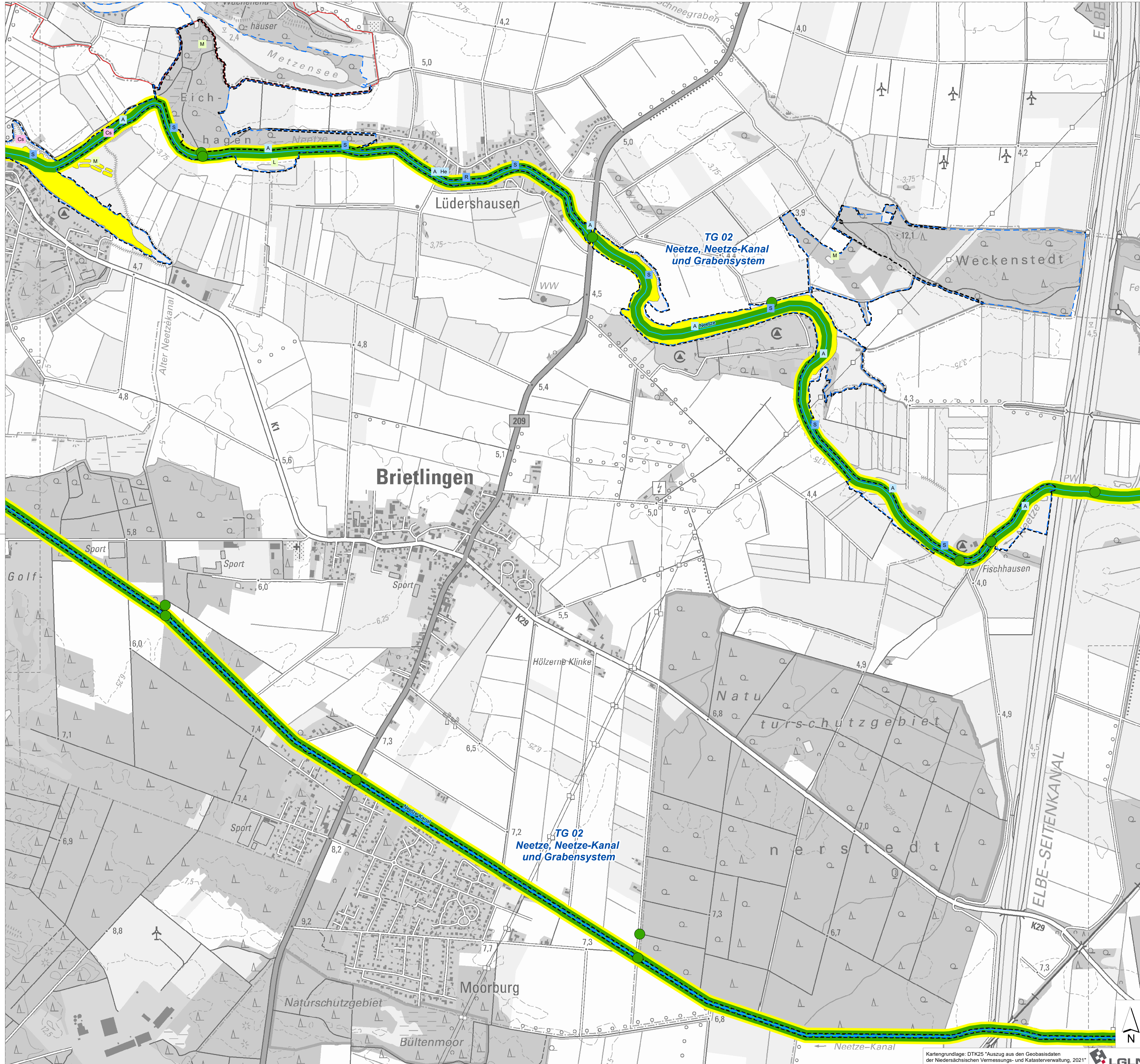
Karte 4
FFH-Arten und sonstige Arten mit Bedeutung

Auftraggeber
 Landkreis Lüneburg
Auf dem Michaeliskloster 4
21335 Lüneburg

Unterschrift
Freigabe Datum

Planung Entwurf Gestaltung
Landschaft Stadtraum Grünflächen Gärten
Städtebau Freiraumplanung Landschaftsplanung

Entwicklung und Gestaltung von Landschaft



FFH-Arten (Anhang II)

- Fische***
- B** Bachneunauge *Lampetra planeri*
 - BF** Bach-/Flussneunauge (Querler) *Lampetra planeri / Lampetra fluviatilis*
 - G** Groppe *Cottus gobio*
 - R** Rapfen *Leuciscus aspius*
 - S** Steinbeißer *Cobitis taenia*

* Stichprobenmonitoring, Fließgewässer insgesamt als potenzieller Lebensraum geeignet LAVES (2021)

Fischotter (*Lutra lutra*)

- Nachweis Fischotter (Kot, Trittsiegel, Sichtbeobachtung, Totfund)
- Fischotter-Gewässer

NLWKN (2021), AKTION FISCHOTTERSCHUTZ (2018)

Biber (*Castor fiber*)

- Nachweis Biber (Burg, Bau)
- Nachweis Biber (Sichtbeobachtung)
- wahrscheinliches Verbreitungsgewässer

NLWKN (2021), SAMTGEMEINDE BARDOWICK (2021), mdl. Ahrens (NABU Winsen) (2022)

Kammolch (*Triturus cristatus*)

- Nachweis Kammolch

NLWKN (2021), SAMTGEMEINDE BARDOWICK (2019), LANDKREIS LÜNEBURG (2014)

Große Moosjungfer (*Leucorrhinia pectoralis*)

- Nachweis Große Moosjungfer (Imago)

NLWKN (2021)

Charakteristische Arten der Lebensraumtypen (Anhang I)

LRT 3260

- Fische***
- A** Aal *Anguilla anguilla*
 - Ä** Äsche *Thymallus thymallus*
 - Ba** Bachforelle *Salmo trutta fario*
 - M** Meerforelle *Salmo trutta trutta*
 - Sm** Bachschmerle *Barbatula barbatula*
 - St** Dreistacheliger Stichling *Gasterosteus aculeatus*
 - E** Eilrtze *Phoxinus phoxinus*
 - Gr** Gründling *Gobio gobio*
 - H** Hasel *Leuciscus leuciscus*
 - He** Hecht *Esox lucius*
 - Rf** Rottfeder *Scardinius erythrophthalmus*
 - Sl** Schleie *Tinca tinca*

* Stichprobenmonitoring, Fließgewässer insgesamt als potenzieller Lebensraum geeignet LAVES (2021)

LRT 3150, 3160, 6430

Amphibien

- K** Knoblauchkröte *Pelobates fuscus*
- L** Laubfrosch *Hyla arborea*
- M** Moorfrosch *Rana arvalis*
- S** Springfrosch *Rana dalmatina*

NLWKN (2021), SAMTGEMEINDE BARDOWICK (2019), LANDKREIS LÜNEBURG (2014)

LRT 3260, 6430

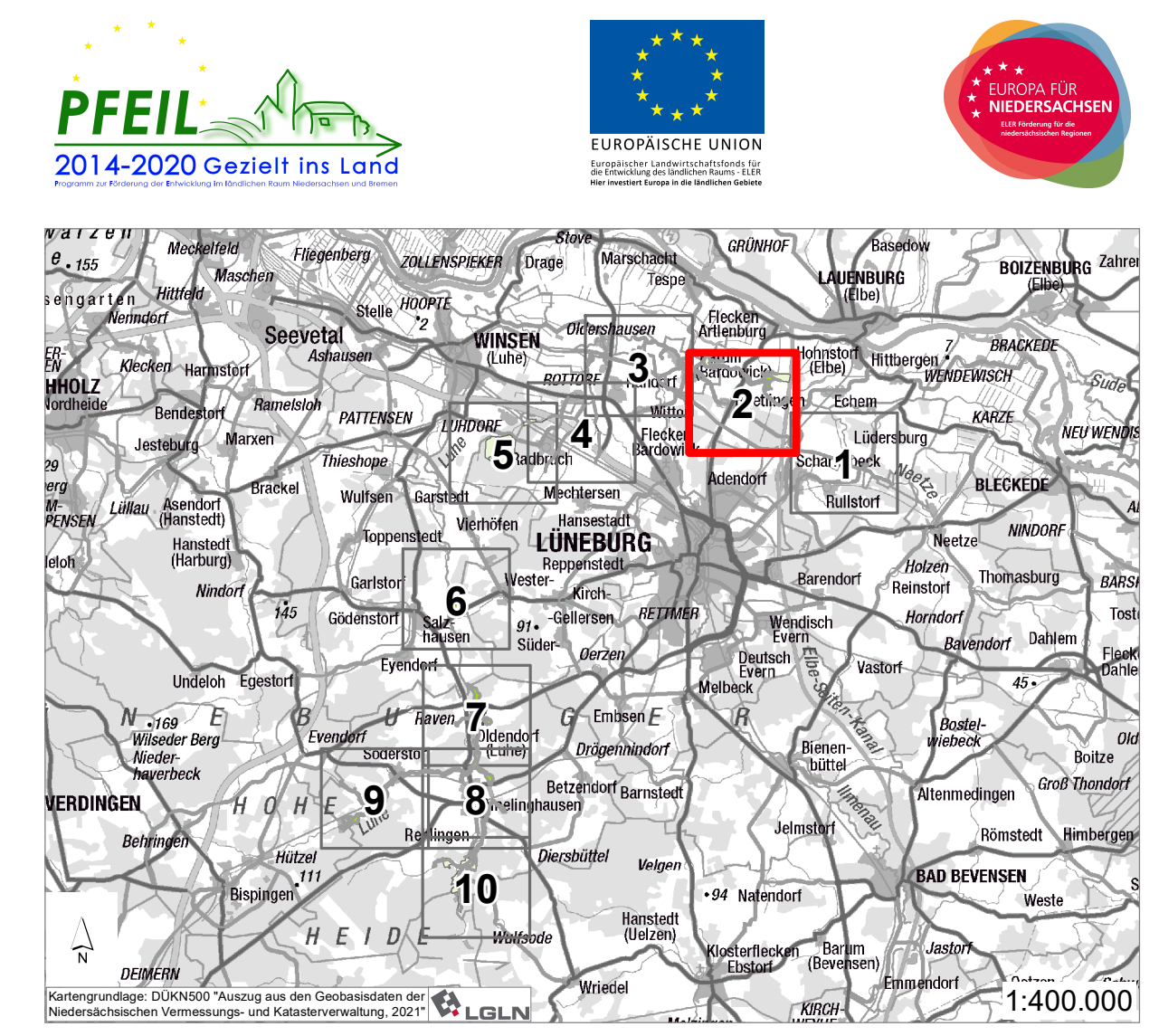
Libellen

- Cs** Gebänderte Prachtlibelle *Calopteryx splendens*
- Cv** Blauflügel-Prachtlibelle *Calopteryx virgo*

NLWKN (2021), SAMTGEMEINDE BARDOWICK (2019)

- Plangebiet
 - Beschriftung der Teilgebiete
 - FFH-Gebiet Nr. 212 „Gewässersystem der Luhe und unteren Neetze“ (DE 2626-331)
 - Blattschnitt
- Nachrichtlich**
- Kreisgrenze
 - Fließgewässer

Hinweis: Nicht alle in der Legende aufgeführten Informationen sind in jedem Kartenblatt enthalten.



Projekt
FFH-Managementplan zum FFH-Gebiet Nr. 212 (DE 2626-331) „Gewässersystem der Luhe und unteren Neetze“
Teilgebiet im Landkreis Lüneburg

Maßstab
1 : 10.000

Projekt-Nr. - Karten-Nr.
42106 - 004

Blatt-Nr.
2 von 10

Karteninhalt
Datum/Änderung
15.12.2022

Karte 4
FFH-Arten und sonstige Arten mit Bedeutung

Bearbeitung
jü, pe/be

Unterschrift

Auftraggeber
 Landkreis Lüneburg
Auf dem Michaeliskloster 4
21335 Lüneburg

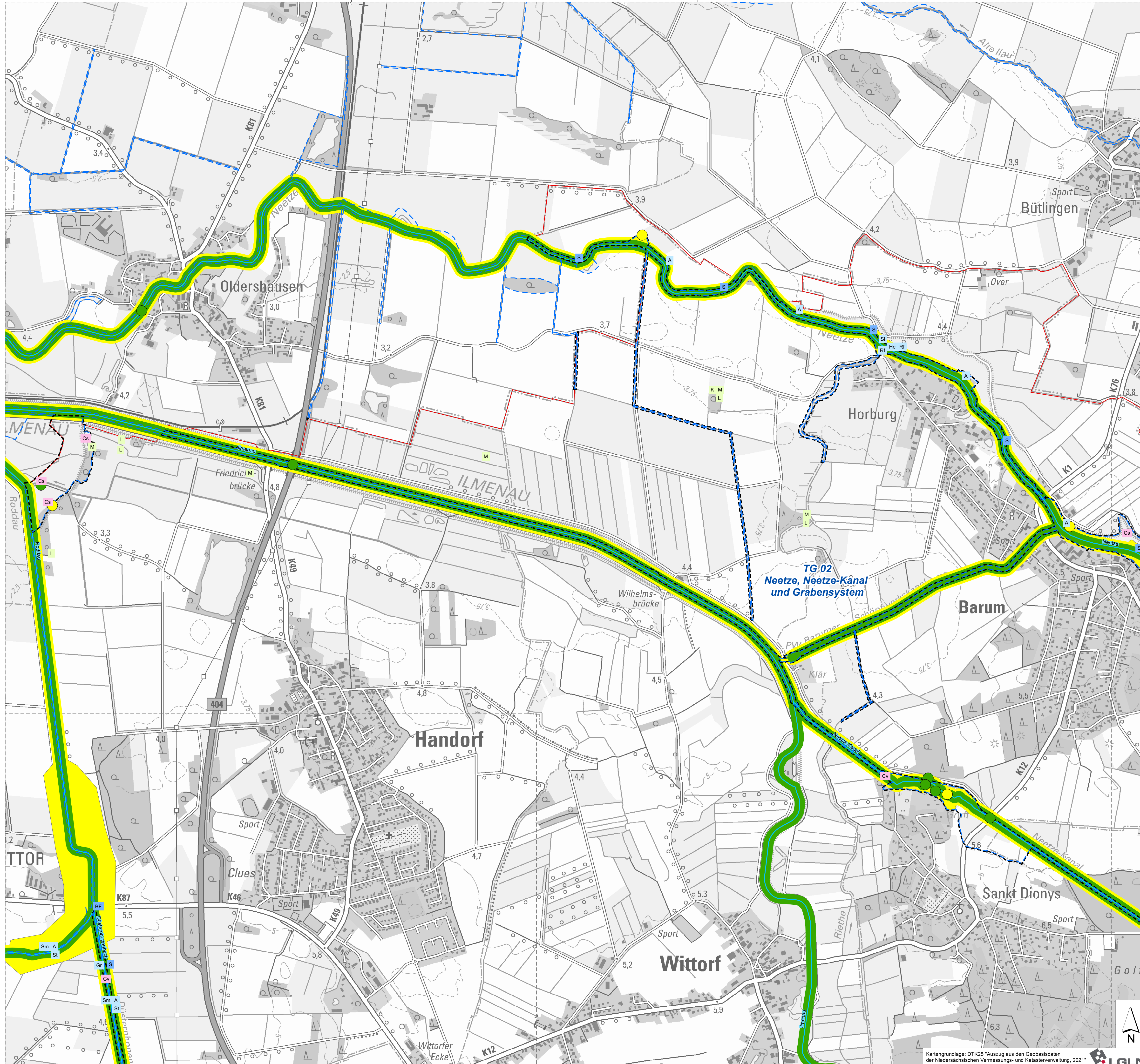
Freigabe Datum

Planung Entwurf Gestaltung
Landschaft Stadtraum Grünflächen Gärten
Städtebau Freiraumplanung Landschaftsplanung

Entwicklung und Gestaltung von Landschaft

E G L

EGL GmbH · Lüneburger Weg 32a · 21337 Lüneburg
Tel. 04131- 22 70 8-0 · buero@lue-nueburg@egl-plan.de



FFH-Arten (Anhang II)

- Fische***
- B** Bachneunauge *Lampetra planeri*
 - BF** Bach-/Flussneunauge (Querler) *Lampetra planeri / Lampetra fluviatilis*
 - G** Groppe *Cottus gobio*
 - R** Rapfen *Leuciscus aspius*
 - S** Steinbeißer *Cobitis taenia*

* Stichprobenmonitoring, Fließgewässer insgesamt als potenzieller Lebensraum geeignet LAVES (2021)

Fischotter (*Lutra lutra*)

- Nachweis Fischotter (Kot, Trittsiegel, Sichtbeobachtung, Totfund)
- Fischotter-Gewässer

NLWKN (2021), AKTION FISCHOTTERSCHUTZ (2018)

Biber (*Castor fiber*)

- Nachweis Biber (Burg, Bau)
- Nachweis Biber (Sichtbeobachtung)
- wahrscheinliches Verbreitungsgewässer

NLWKN (2021), SAMTGEMEINDE BARDOWICK (2021), mdl. Ahrens (NABU Winsen) (2022)

Kammolch (*Triturus cristatus*)

- Nachweis Kammolch

NLWKN (2021), SAMTGEMEINDE BARDOWICK (2019), LANDKREIS LÜNEBURG (2014)

Große Moosjungfer (*Leucorrhinia pectoralis*)

- Nachweis Große Moosjungfer (Imago)

NLWKN (2021)

Charakteristische Arten der Lebensraumtypen (Anhang I)

LRT 3260

- Fische***
- A** Aal *Anguilla anguilla*
 - Ä** Äsche *Thymallus thymallus*
 - Ba** Bachforelle *Salmo trutta fario*
 - M** Meerforelle *Salmo trutta trutta*
 - Sm** Bachschmerle *Barbatula barbatula*
 - St** Dreistacheliger Stichling *Gasterosteus aculeatus*
 - E** Eilrtze *Phoxinus phoxinus*
 - Gr** Gründling *Gobio gobio*
 - H** Hasel *Leuciscus leuciscus*
 - He** Hecht *Esox lucius*
 - Rf** Rottfeder *Scardinius erythrophthalmus*
 - Sl** Schleie *Tinca tinca*

* Stichprobenmonitoring, Fließgewässer insgesamt als potenzieller Lebensraum geeignet LAVES (2021)

LRT 3150, 3160, 6430

Amphibien

- K** Knoblauchkröte *Pelobates fuscus*
- L** Laubfrosch *Hyla arborea*
- M** Moorfrosch *Rana arvalis*
- S** Springfrosch *Rana dalmatina*

NLWKN (2021), SAMTGEMEINDE BARDOWICK (2019), LANDKREIS LÜNEBURG (2014)

LRT 3260, 6430

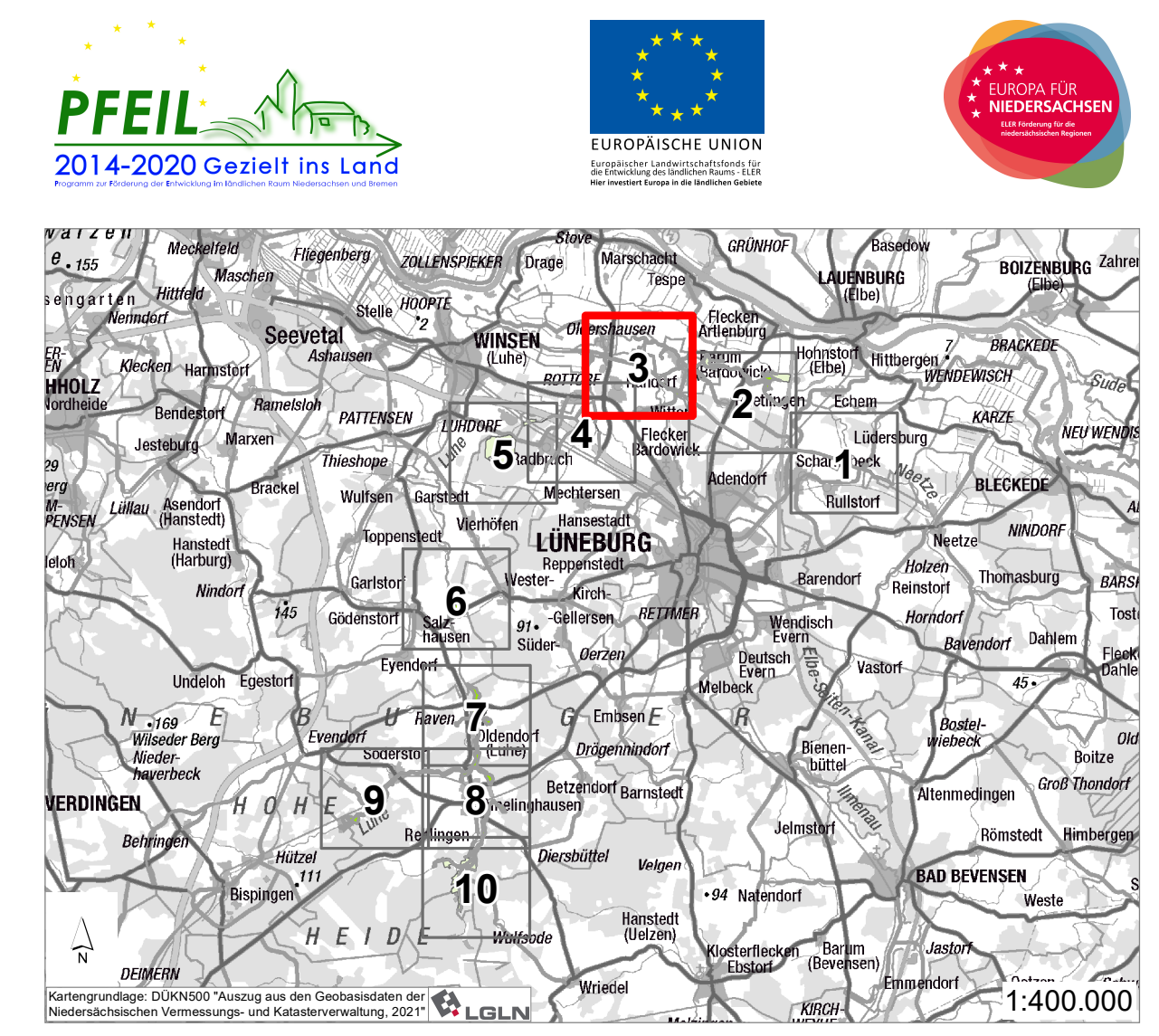
Libellen

- Cs** Gebänderte Prachtlibelle *Calopteryx splendens*
- Cv** Blauflügel-Prachtlibelle *Calopteryx virgo*

NLWKN (2021), SAMTGEMEINDE BARDOWICK (2019)

- Plangebiet
 - Beschriftung der Teilgebiete
 - FFH-Gebiet Nr. 212 „Gewässersystem der Luhe und unteren Neetze“ (DE 2626-331)
 - Blattschnitt
- Nachrichtlich**
- Kreisgrenze
 - Fließgewässer

Hinweis: Nicht alle in der Legende aufgeführten Informationen sind in jedem Kartenblatt enthalten.



Projekt
FFH-Managementplan zum FFH-Gebiet Nr. 212 (DE 2626-331) „Gewässersystem der Luhe und unteren Neetze“
Teilgebiet im Landkreis Lüneburg

Maßstab
1: 10.000

Projekt-Nr. - Karten-Nr.
42106 - 004

Blatt-Nr.
3 von 10

Datum/Änderung
15.12.2022

Bearbeitung
jü, pe/be

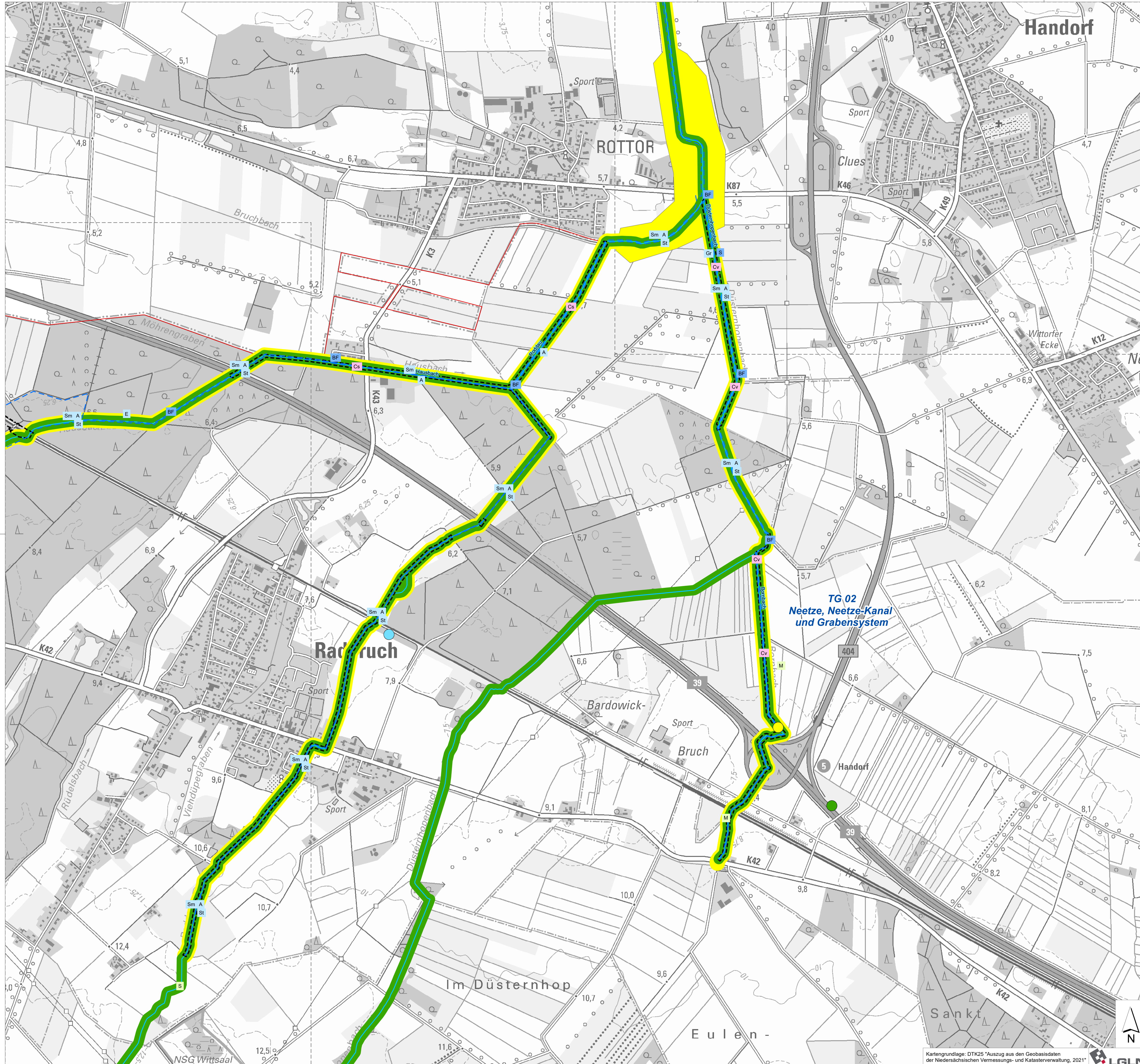
Unterschrift

Freigabe Datum

Entwicklung und Gestaltung von Landschaft

EG L

EGL GmbH · Lüneburger Weg 32a · 21337 Lüneburg
Tel. 04131- 22 70 8-0 · buero@lue-nueburg@egl-plan.de



FFH-Arten (Anhang II)

- Fische***
- B** Bachneunauge *Lampetra planeri*
 - BF** Bach-/Flussneunauge (Querler) *Lampetra planeri / Lampetra fluviatilis*
 - G** Groppe *Cottus gobio*
 - R** Rapfen *Leuciscus aspius*
 - S** Steinbeißer *Cobitis taenia*

* Stichprobenmonitoring, Fließgewässer insgesamt als potenzieller Lebensraum geeignet LAVES (2021)

Fischotter (*Lutra lutra*)

- Nachweis Fischotter (Kot, Trittsiegel, Sichtbeobachtung, Totfund)
- Fischotter-Gewässer

NLWKN (2021), AKTION FISCHOTTERSCHUTZ (2018)

Biber (*Castor fiber*)

- Nachweis Biber (Burg, Bau)
- Nachweis Biber (Sichtbeobachtung)
- wahrscheinliches Verbreitungsgewässer

NLWKN (2021), SAMTGEMEINDE BARDOWICK (2021), mdl. Ahrens (NABU Winsen) (2022)

Kammolch (*Triturus cristatus*)

- Nachweis Kammolch

NLWKN (2021), SAMTGEMEINDE BARDOWICK (2019), LANDKREIS LÜNEBURG (2014)

Große Moosjungfer (*Leucorrhinia pectoralis*)

- Nachweis Große Moosjungfer (Imago)

NLWKN (2021)

Charakteristische Arten der Lebensraumtypen (Anhang I)

LRT 3260

- Fische***
- A** Aal *Anguilla anguilla*
 - Ä** Äsche *Thymallus thymallus*
 - Ba** Bachforelle *Salmo trutta fario*
 - M** Meerforelle *Salmo trutta trutta*
 - Sm** Bachschmerle *Barbatula barbatula*
 - St** Dreistachliger Stichling *Gasterosteus aculeatus*
 - E** Eilrtze *Phoxinus phoxinus*
 - Gr** Gründling *Gobio gobio*
 - H** Hasel *Leuciscus leuciscus*
 - He** Hecht *Esox lucius*
 - Rf** Rottfeder *Scardinius erythrophthalmus*
 - Sl** Schleie *Tinca tinca*

* Stichprobenmonitoring, Fließgewässer insgesamt als potenzieller Lebensraum geeignet LAVES (2021)

LRT 3150, 3160, 6430

Amphibien

- K** Knoblauchkröte *Pelobates fuscus*
- L** Laubfrosch *Hyla arborea*
- M** Moorfrosch *Rana arvalis*
- S** Springfrosch *Rana dalmatina*

NLWKN (2021), SAMTGEMEINDE BARDOWICK (2019), LANDKREIS LÜNEBURG (2014)

LRT 3260, 6430

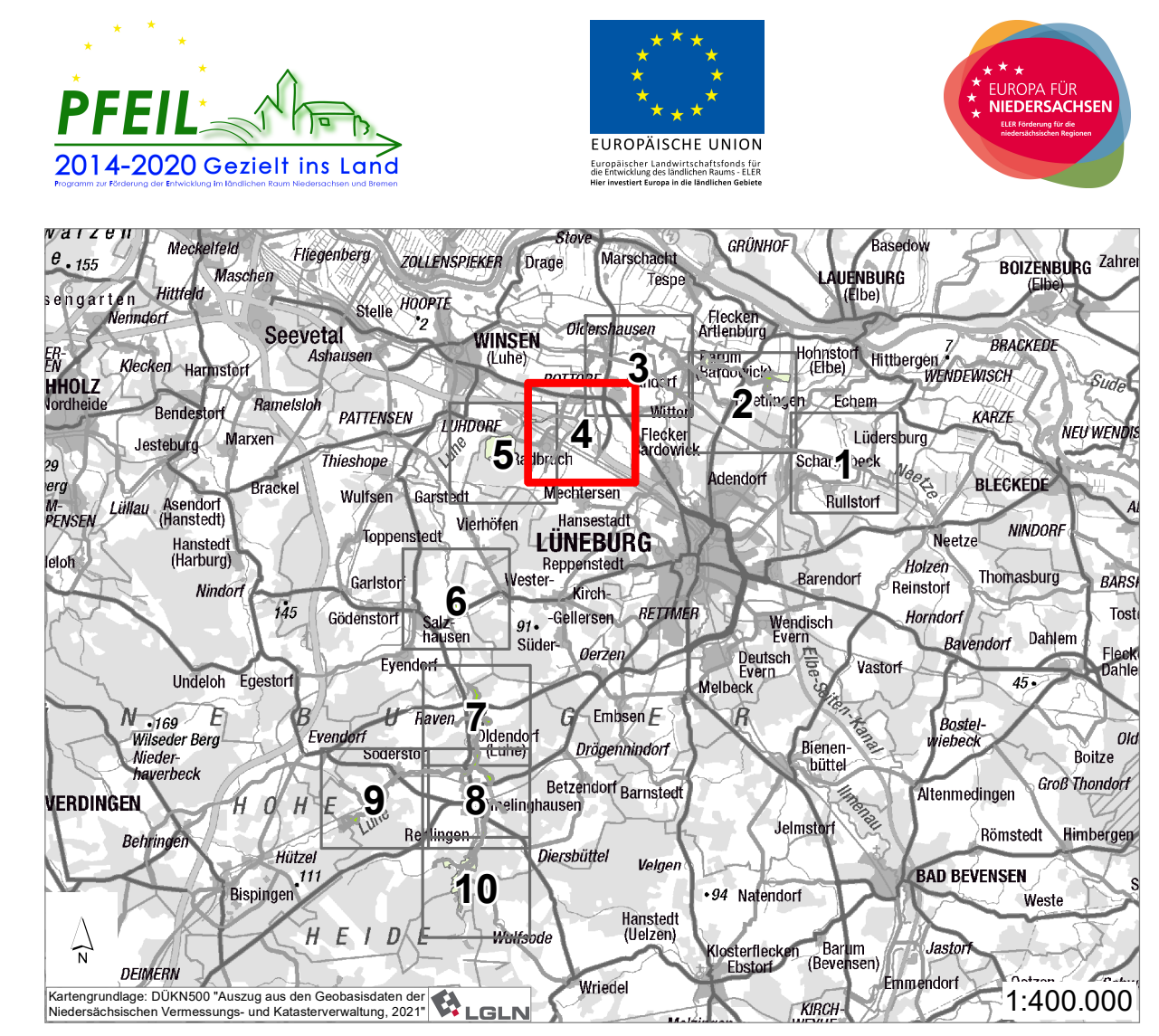
Libellen

- Cs** Gebänderte Prachtlibelle *Calopteryx splendens*
- Cv** Blauflügel-Prachtlibelle *Calopteryx virgo*

NLWKN (2021), SAMTGEMEINDE BARDOWICK (2019)

- Plangebiet
 - Beschriftung der Teilgebiete
 - FFH-Gebiet Nr. 212 „Gewässersystem der Luhe und unteren Neetze“ (DE 2626-331)
 - Blattschnitt
- Nachrichtlich**
- Kreisgrenze
 - Fließgewässer

Hinweis: Nicht alle in der Legende aufgeführten Informationen sind in jedem Kartenblatt enthalten.



Projekt
FFH-Managementplan zum FFH-Gebiet Nr. 212 (DE 2626-331) „Gewässersystem der Luhe und unteren Neetze“ Teilgebiet im Landkreis Lüneburg

Maßstab
1 : 10.000

Projekt-Nr. - Karten-Nr.
42106 - 004

Blatt-Nr.
4 von 10

Kartenninhalt
Datum/Änderung
15.12.2022

Karte 4
FFH-Arten und sonstige Arten mit Bedeutung

Auftraggeber
 Landkreis Lüneburg
Auf dem Michaeliskloster 4
21335 Lüneburg

Unterschrift
Freigabe Datum

Planung Entwurf Gestaltung
Landschaft Stadtraum Grünflächen Gärten
Städtebau Freiraumplanung Landschaftsplanung

Entwicklung und Gestaltung von Landschaft



FFH-Arten (Anhang II)

- Fische***
- B** Bachneunauge *Lampetra planeri*
 - BF** Bach-/Flussneunauge (Querder) *Lampetra planeri / Lampetra fluviatilis*
 - G** Groppe *Cottus gobio*
 - R** Rapfen *Leuciscus aspius*
 - S** Steinbeißer *Cobitis taenia*

* Stichprobenmonitoring, Fließgewässer insgesamt als potenzieller Lebensraum geeignet LAVES (2021)

Fischotter (*Lutra lutra*)

- Nachweis Fischotter (Kot, Trittsiegel, Sichtbeobachtung, Totfund)
- Fischotter-Gewässer

NLWKN (2021), AKTION FISCHOTTERSCHUTZ (2018)

Biber (*Castor fiber*)

- Nachweis Biber (Burg, Bau)
- Nachweis Biber (Sichtbeobachtung)
- wahrscheinliches Verbreitungsgewässer

NLWKN (2021), SAMTGEMEINDE BARDOWICK (2021), mdl. Ahrens (NABU Winsen) (2022)

Kammolch (*Triturus cristatus*)

- Nachweis Kammolch

NLWKN (2021), SAMTGEMEINDE BARDOWICK (2019), LANDKREIS LÜNEBURG (2014)

Große Moosjungfer (*Leucorrhinia pectoralis*)

- Nachweis Große Moosjungfer (Imago)

NLWKN (2021)

Charakteristische Arten der Lebensraumtypen (Anhang I)

LRT 3260

- Fische***
- A** Aal *Anguilla anguilla*
 - Ä** Äsche *Thymallus thymallus*
 - Ba** Bachforelle *Salmo trutta fario*
 - M** Meerforelle *Salmo trutta trutta*
 - Sm** Bachschmerle *Barbatula barbatula*
 - St** Dreistachliger Stichling *Gasterosteus aculeatus*
 - E** Eilrtze *Phoxinus phoxinus*
 - Gr** Gründling *Gobio gobio*
 - H** Hasel *Leuciscus leuciscus*
 - He** Hecht *Esox lucius*
 - Rf** Rottfeder *Scardinius erythrophthalmus*
 - Sl** Schleie *Tinca tinca*

* Stichprobenmonitoring, Fließgewässer insgesamt als potenzieller Lebensraum geeignet LAVES (2021)

LRT 3150, 3160, 6430

- Amphibien**
- K** Knoblauchkröte *Pelobates fuscus*
 - L** Laubfrosch *Hyla arborea*
 - M** Moorfrosch *Rana arvalis*
 - S** Springfrosch *Rana dalmatina*

NLWKN (2021), SAMTGEMEINDE BARDOWICK (2019), LANDKREIS LÜNEBURG (2014)

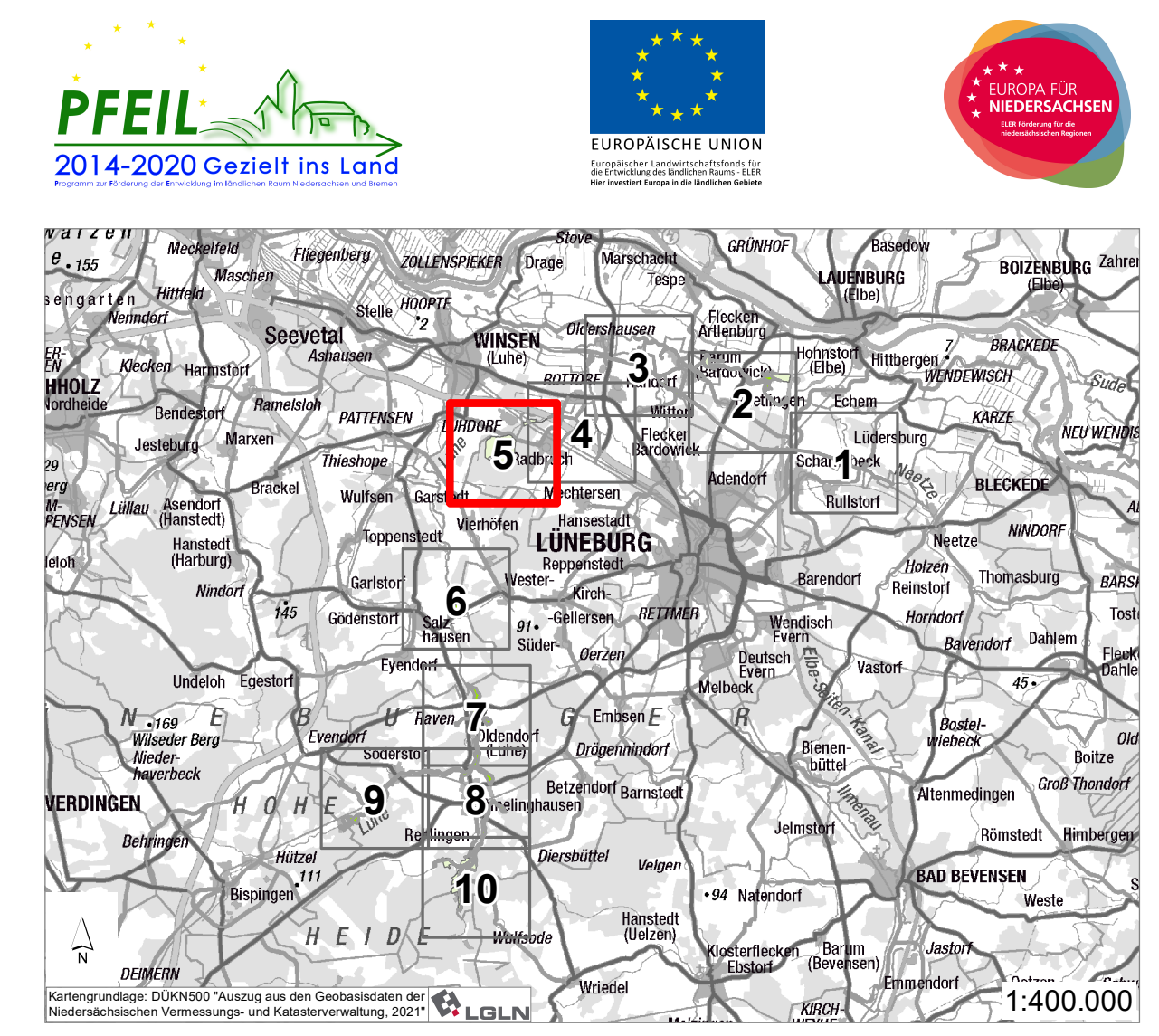
LRT 3260, 6430

- Libellen**
- Cs** Gebänderte Prachtlibelle *Calopteryx splendens*
 - Cv** Blauflügel-Prachtlibelle *Calopteryx virgo*

NLWKN (2021), SAMTGEMEINDE BARDOWICK (2019)

- Plangebiet
 - Beschriftung der Teilgebiete
 - FFH-Gebiet Nr. 212 „Gewässersystem der Luhe und unteren Neetze“ (DE 2626-331)
 - Blattschnitt
- Nachrichtlich**
- Kreisgrenze
 - Fließgewässer

Hinweis: Nicht alle in der Legende aufgeführten Informationen sind in jedem Kartenblatt enthalten.



Projekt: FFH-Managementplan zum FFH-Gebiet Nr. 212 (DE 2626-331) „Gewässersystem der Luhe und unteren Neetze“ Teilgebiet im Landkreis Lüneburg
 Maßstab: 1:10.000
 Projekt-Nr. - Karten-Nr.: 42106 - 004
 Blatt-Nr.: 5 von 10
 Datum/Änderung: 15.12.2022
 Kartenninhalt: Bearbeitung jü, pe/be
 Unterschrift: _____
 Freigabe Datum: _____

Auftraggeber: Landkreis Lüneburg
 Auf dem Michaeliskloster 4
 21335 Lüneburg

Planung Entwurf Gestaltung: Landschaft Stadtraum Grünflächen Gärten Städtebau Freiraumplanung Landschaftsplanung
 Entwicklung und Gestaltung von Landschaft:

E G L
 EGL GmbH · Lüneburger Weg 32a · 21337 Lüneburg
 Tel. 04131- 22 70 8-0 · buero@lue-nueburg.de



FFH-Arten (Anhang II)

- Fische***
- B** Bachneunauge *Lampetra planeri*
 - BF** Bach-/Flussneunauge (Querler) *Lampetra planeri / Lampetra fluviatilis*
 - G** Groppe *Cottus gobio*
 - R** Rapfen *Leuciscus aspius*
 - S** Steinbeißer *Cobitis taenia*

* Stichprobenmonitoring, Fließgewässer insgesamt als potenzieller Lebensraum geeignet LAVES (2021)

Fischotter (*Lutra lutra*)

- Nachweis Fischotter (Kot, Trittsiegel, Sichtbeobachtung, Totfund)
- Fischotter-Gewässer

NLWKN (2021), AKTION FISCHOTTERSCHUTZ (2018)

Biber (*Castor fiber*)

- Nachweis Biber (Burg, Bau)
- Nachweis Biber (Sichtbeobachtung)
- wahrscheinliches Verbreitungsgewässer

NLWKN (2021), SAMTGEMEINDE BARDOWICK (2021), mdl. Ahrens (NABU Winsen) (2022)

Kammolch (*Triturus cristatus*)

- Nachweis Kammolch
- NLWKN (2021), SAMTGEMEINDE BARDOWICK (2019), LANDKREIS LÜNEBURG (2014)

Große Moosjungfer (*Leucorrhinia pectoralis*)

- Nachweis Große Moosjungfer (Imago)
- NLWKN (2021)

Charakteristische Arten der Lebensraumtypen (Anhang I)

LRT 3260

- Fische***
- A** Aal *Anguilla anguilla*
 - Ä** Äsche *Thymallus thymallus*
 - Ba** Bachforelle *Salmo trutta fario*
 - M** Meerforelle *Salmo trutta trutta*
 - Sm** Bachschmerle *Barbatula barbatula*
 - St** Dreistacheliger Stichling *Gasterosteus aculeatus*
 - E** Eintze *Phoxinus phoxinus*
 - Gr** Gründling *Gobio gobio*
 - H** Hasel *Leuciscus leuciscus*
 - He** Hecht *Esox lucius*
 - Rf** Rottfeder *Scardinius erythrophthalmus*
 - Sl** Schleie *Tinca tinca*

* Stichprobenmonitoring, Fließgewässer insgesamt als potenzieller Lebensraum geeignet LAVES (2021)

LRT 3150, 3160, 6430

- Amphibien**
- K** Knoblauchkröte *Pelobates fuscus*
 - L** Laubfrosch *Hyla arborea*
 - M** Moorfrosch *Rana arvalis*
 - S** Springfrosch *Rana dalmatina*

NLWKN (2021), SAMTGEMEINDE BARDOWICK (2019), LANDKREIS LÜNEBURG (2014)

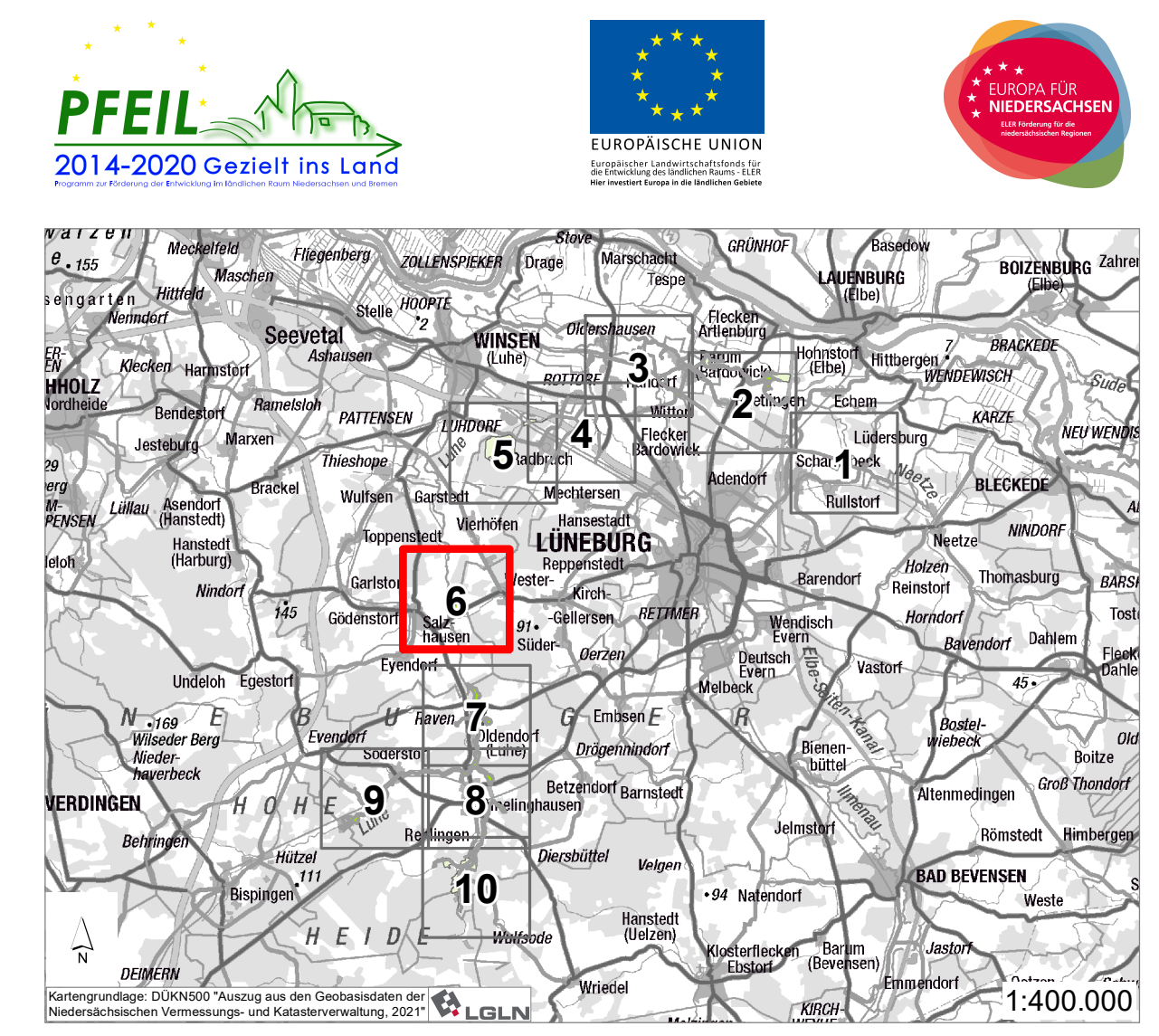
LRT 3260, 6430

- Libellen**
- Cs** Gebänderte Prachtlibelle *Calopteryx splendens*
 - Cv** Blauflügel-Prachtlibelle *Calopteryx virgo*

NLWKN (2021), SAMTGEMEINDE BARDOWICK (2019)

- Plangebiet
 - Beschriftung der Teilgebiete
 - FFH-Gebiet Nr. 212 „Gewässersystem der Luhe und unteren Neetze“ (DE 2626-331)
 - Blattschnitt
- Nachrichtlich**
- Kreisgrenze
 - Fließgewässer

Hinweis: Nicht alle in der Legende aufgeführten Informationen sind in jedem Kartenblatt enthalten.

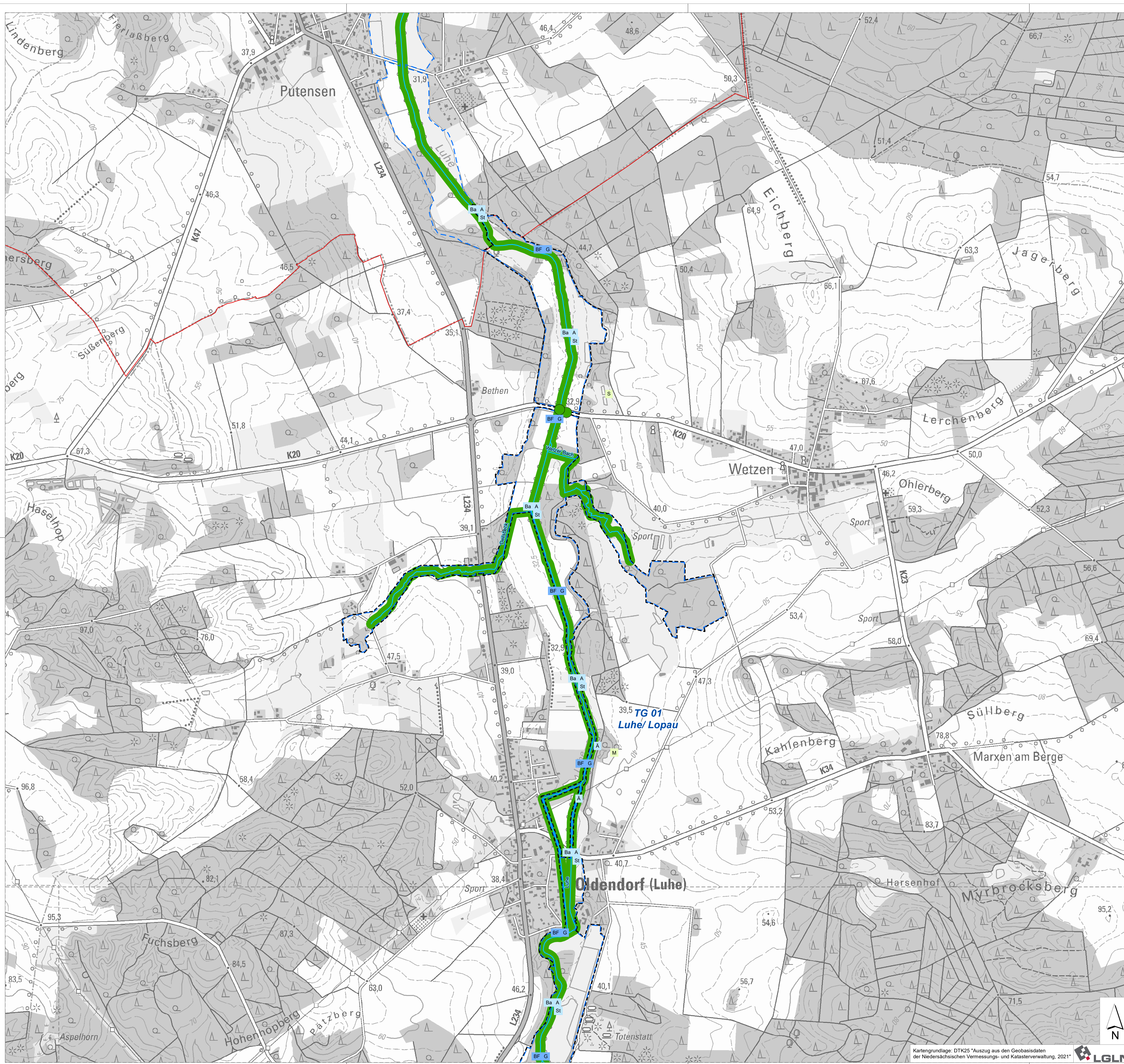


Projekt: FFH-Managementplan zum FFH-Gebiet Nr. 212 (DE 2626-331) „Gewässersystem der Luhe und unteren Neetze“ Teilgebiet im Landkreis Lüneburg
 Maßstab: 1 : 10.000
 Projekt-Nr. - Karten-Nr.: 42106 - 004
 Blatt-Nr.: 6 von 10
 Datum/Änderung: 15.12.2022

Kartenninhalt: Karte 4 FFH-Arten und sonstige Arten mit Bedeutung
 Bearbeitung: jü, pe/be
 Unterschrift: _____
 Freigabe Datum: _____

Auftraggeber: Landkreis Lüneburg Auf dem Michaeliskloster 4 21335 Lüneburg
 Planung Entwurf Gestaltung: Landschaft Stadtraum Grünflächen Gärten Städtebau Freiraumplanung Landschaftsplanung
 Entwicklung und Gestaltung von Landschaft: _____

E G L
 EGI GmbH · Lüneburger Weg 32a · 21337 Lüneburg
 Tel. 04131- 22 70 8-0 · buero@lue-nueburg.de



FFH-Arten (Anhang II)

- Fische***
- B** Bachneunauge *Lampetra planeri*
 - BF** Bach-/Flussneunauge (Querler) *Lampetra planeri / Lampetra fluviatilis*
 - G** Groppe *Cottus gobio*
 - R** Rapfen *Leuciscus aspius*
 - S** Steinbeißer *Cobitis taenia*

* Stichprobenmonitoring, Fließgewässer insgesamt als potenzieller Lebensraum geeignet LAVES (2021)

Fischotter (*Lutra lutra*)

- Nachweis Fischotter (Kot, Trittsiegel, Sichtbeobachtung, Totfund)
- Fischotter-Gewässer

NLWKN (2021), AKTION FISCHOTTERSCHUTZ (2018)

Biber (*Castor fiber*)

- Nachweis Biber (Burg, Bau)
- Nachweis Biber (Sichtbeobachtung)
- wahrscheinliches Verbreitungsgewässer

NLWKN (2021), SAMTGEMEINDE BARDOWICK (2021), mdl. Ahrens (NABU Winsen) (2022)

Kammolch (*Triturus cristatus*)

- Nachweis Kammolch

NLWKN (2021), SAMTGEMEINDE BARDOWICK (2019), LANDKREIS LÜNEBURG (2014)

Große Moosjungfer (*Leucorrhinia pectoralis*)

- Nachweis Große Moosjungfer (Imago)

NLWKN (2021)

Charakteristische Arten der Lebensraumtypen (Anhang I)

LRT 3260

- Fische***
- A** Aal *Anguilla anguilla*
 - Ä** Äsche *Thymallus thymallus*
 - Ba** Bachforelle *Salmo trutta fario*
 - M** Meerforelle *Salmo trutta trutta*
 - Sm** Bachschmerle *Barbatula barbatula*
 - St** Dreistacheliger Stichling *Gasterosteus aculeatus*
 - E** Eintze *Phoxinus phoxinus*
 - Gr** Gründling *Gobio gobio*
 - H** Hasel *Leuciscus leuciscus*
 - He** Hecht *Esox lucius*
 - Rf** Rottfeder *Scardinius erythrophthalmus*
 - Sl** Schleie *Tinca tinca*

* Stichprobenmonitoring, Fließgewässer insgesamt als potenzieller Lebensraum geeignet LAVES (2021)

LRT 3150, 3160, 6430

Amphibien

- K** Knoblauchkröte *Pelobates fuscus*
- L** Laubfrosch *Hyla arborea*
- M** Moorfrosch *Rana arvalis*
- S** Springfrosch *Rana dalmatina*

NLWKN (2021), SAMTGEMEINDE BARDOWICK (2019), LANDKREIS LÜNEBURG (2014)

LRT 3260, 6430

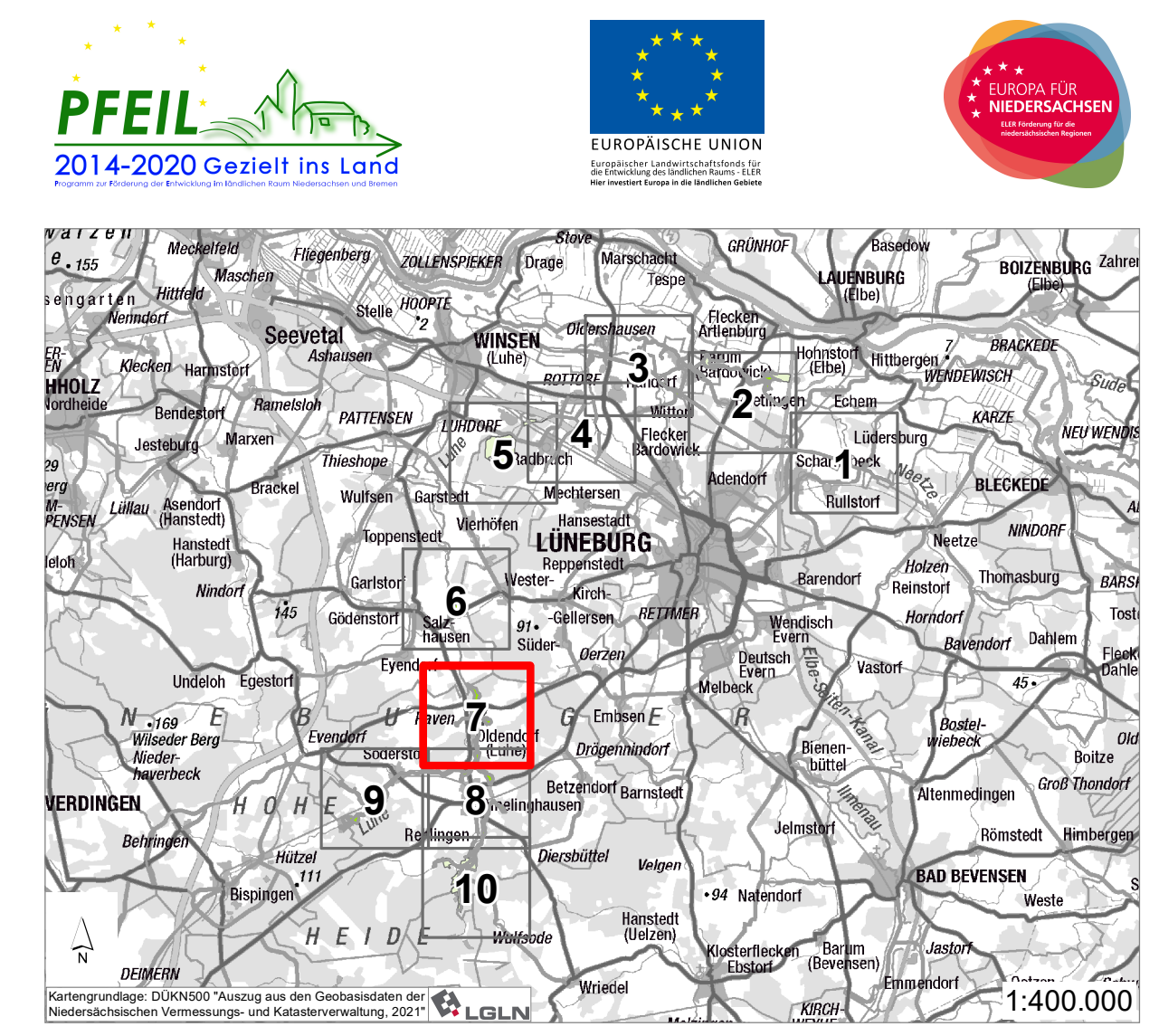
Libellen

- Cs** Gebänderte Prachtlibelle *Calopteryx splendens*
- Cv** Blauflügel-Prachtlibelle *Calopteryx virgo*

NLWKN (2021), SAMTGEMEINDE BARDOWICK (2019)

- Plangebiet
 - Beschriftung der Teilgebiete
 - FFH-Gebiet Nr. 212 „Gewässersystem der Luhe und unteren Neetze“ (DE 2626-331)
 - Blattschnitt
- Nachrichtlich**
- Kreisgrenze
 - Fließgewässer

Hinweis: Nicht alle in der Legende aufgeführten Informationen sind in jedem Kartenblatt enthalten.



Projekt
FFH-Managementplan zum FFH-Gebiet Nr. 212 (DE 2626-331) „Gewässersystem der Luhe und unteren Neetze“
Teilgebiet im Landkreis Lüneburg

Maßstab
1 : 10.000

Projekt-Nr. - Karten-Nr.
42106 - 004

Blatt-Nr.
7 von 10

Kartenninhalt
Datum/Änderung
15.12.2022

Karte 4
FFH-Arten und sonstige Arten mit Bedeutung

Auftraggeber
 Landkreis Lüneburg
Auf dem Michaeliskloster 4
21335 Lüneburg

Unterschrift
Freigabe Datum

Planung Entwurf Gestaltung
Landschaft Stadtraum Grünflächen Gärten
Städtebau Freiraumplanung Landschaftsplanung

Entwicklung und Gestaltung von Landschaft

E G L

EGL GmbH · Lüneburger Weg 32a · 21337 Lüneburg
Tel. 04131- 22 70 8-0 · buero@lue-nueburg@egl-plan.de



FFH-Arten (Anhang II)

- Fische***
- B** Bachneunauge *Lampetra planeri*
 - BF** Bach-/Flussneunauge (Querder) *Lampetra planeri / Lampetra fluviatilis*
 - G** Groppe *Cottus gobio*
 - R** Rapfen *Leuciscus aspius*
 - S** Steinbeißer *Cobitis taenia*

* Stichprobenmonitoring, Fließgewässer insgesamt als potenzieller Lebensraum geeignet LAVES (2021)

Fischotter (*Lutra lutra*)

- Nachweis Fischotter (Kot, Trittsiegel, Sichtbeobachtung, Totfund)
- Fischotter-Gewässer

NLWKN (2021), AKTION FISCHOTTERSCHUTZ (2018)

Biber (*Castor fiber*)

- Nachweis Biber (Burg, Bau)
- Nachweis Biber (Sichtbeobachtung)
- wahrscheinliches Verbreitungsgewässer

NLWKN (2021), SAMTGEMEINDE BARDOWICK (2021), mdl. Ahrens (NABU Winsen) (2022)

Kammolch (*Triturus cristatus*)

- Nachweis Kammolch

NLWKN (2021), SAMTGEMEINDE BARDOWICK (2019), LANDKREIS LÜNEBURG (2014)

Große Moosjungfer (*Leucorrhinia pectoralis*)

- Nachweis Große Moosjungfer (Imago)

NLWKN (2021)

Charakteristische Arten der Lebensraumtypen (Anhang I)

LRT 3260

- Fische***
- A** Aal *Anguilla anguilla*
 - Ä** Äsche *Thymallus thymallus*
 - Ba** Bachforelle *Salmo trutta fario*
 - M** Meerforelle *Salmo trutta trutta*
 - Sm** Bachschmerle *Barbatula barbatula*
 - St** Dreistachliger Stichling *Gasterosteus aculeatus*
 - E** Eilrtze *Phoxinus phoxinus*
 - Gr** Gründling *Gobio gobio*
 - H** Hasel *Leuciscus leuciscus*
 - He** Hecht *Esox lucius*
 - Rf** Rottfeder *Scardinius erythrophthalmus*
 - Sl** Schleie *Tinca tinca*

* Stichprobenmonitoring, Fließgewässer insgesamt als potenzieller Lebensraum geeignet LAVES (2021)

LRT 3150, 3160, 6430

Amphibien

- K** Knoblauchkröte *Pelobates fuscus*
- L** Laubfrosch *Hyla arborea*
- M** Moorfrosch *Rana arvalis*
- S** Springfrosch *Rana dalmatina*

NLWKN (2021), SAMTGEMEINDE BARDOWICK (2019), LANDKREIS LÜNEBURG (2014)

LRT 3260, 6430

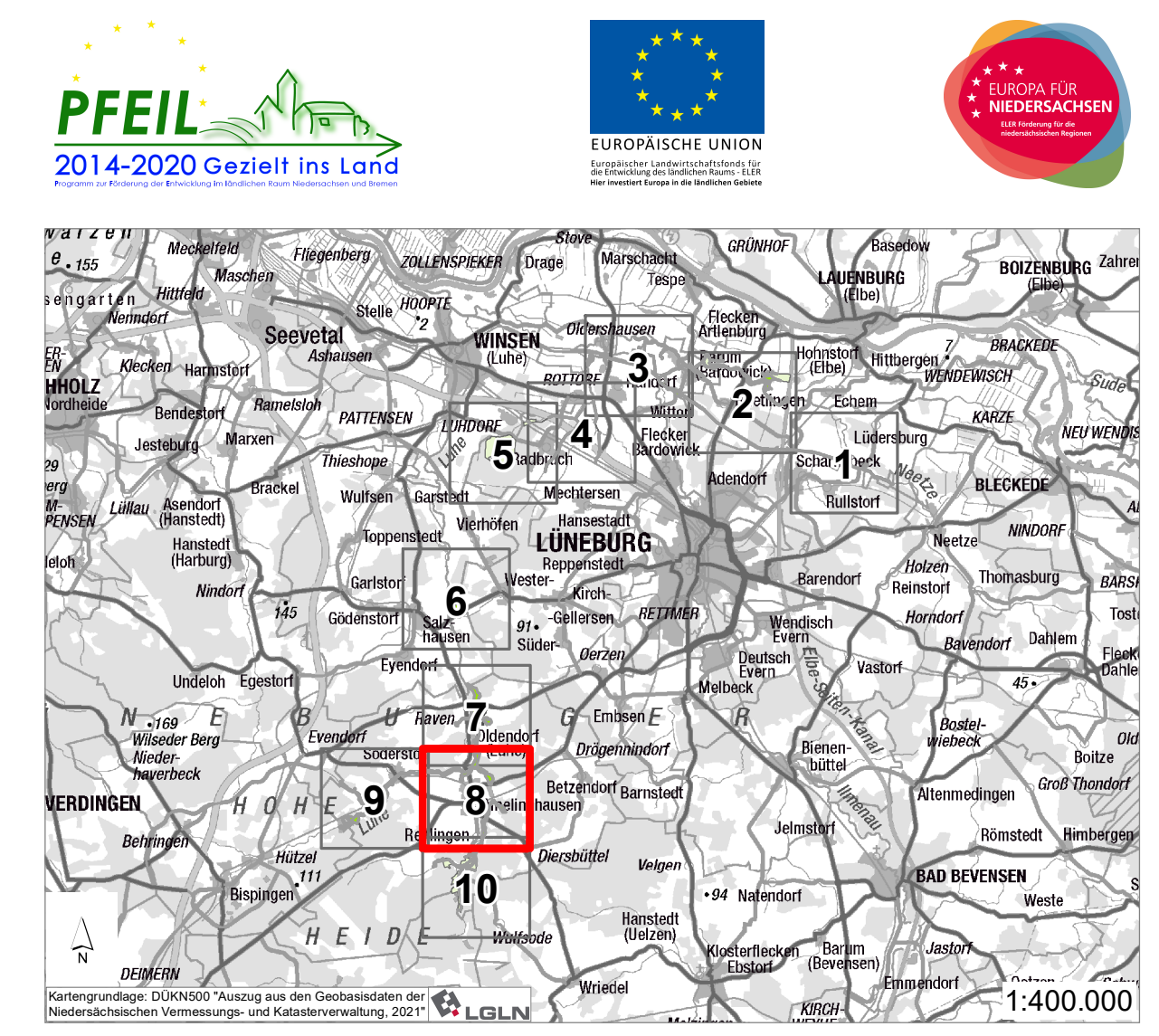
Libellen

- Cs** Gebänderte Prachtlibelle *Calopteryx splendens*
- Cv** Blauflügel-Prachtlibelle *Calopteryx virgo*

NLWKN (2021), SAMTGEMEINDE BARDOWICK (2019)

- Plangebiet
 - Beschriftung der Teilgebiete
 - FFH-Gebiet Nr. 212 „Gewässersystem der Luhe und unteren Neetze“ (DE 2626-331)
 - Blattschnitt
- Nachrichtlich**
- Kreisgrenze
 - Fließgewässer

Hinweis: Nicht alle in der Legende aufgeführten Informationen sind in jedem Kartenblatt enthalten.



Projekt
FFH-Managementplan zum FFH-Gebiet Nr. 212 (DE 2626-331) „Gewässersystem der Luhe und unteren Neetze“ Teilgebiet im Landkreis Lüneburg

Maßstab
1 : 10.000

Projekt-Nr. - Karten-Nr.
42106 - 004

Blatt-Nr.
8 von 10

Kartenninhalt
Datum/Änderung
15.12.2022

Karte 4
FFH-Arten und sonstige Arten mit Bedeutung

Bearbeitung
jü, pe/pe

Unterschrift

Freigabe Datum

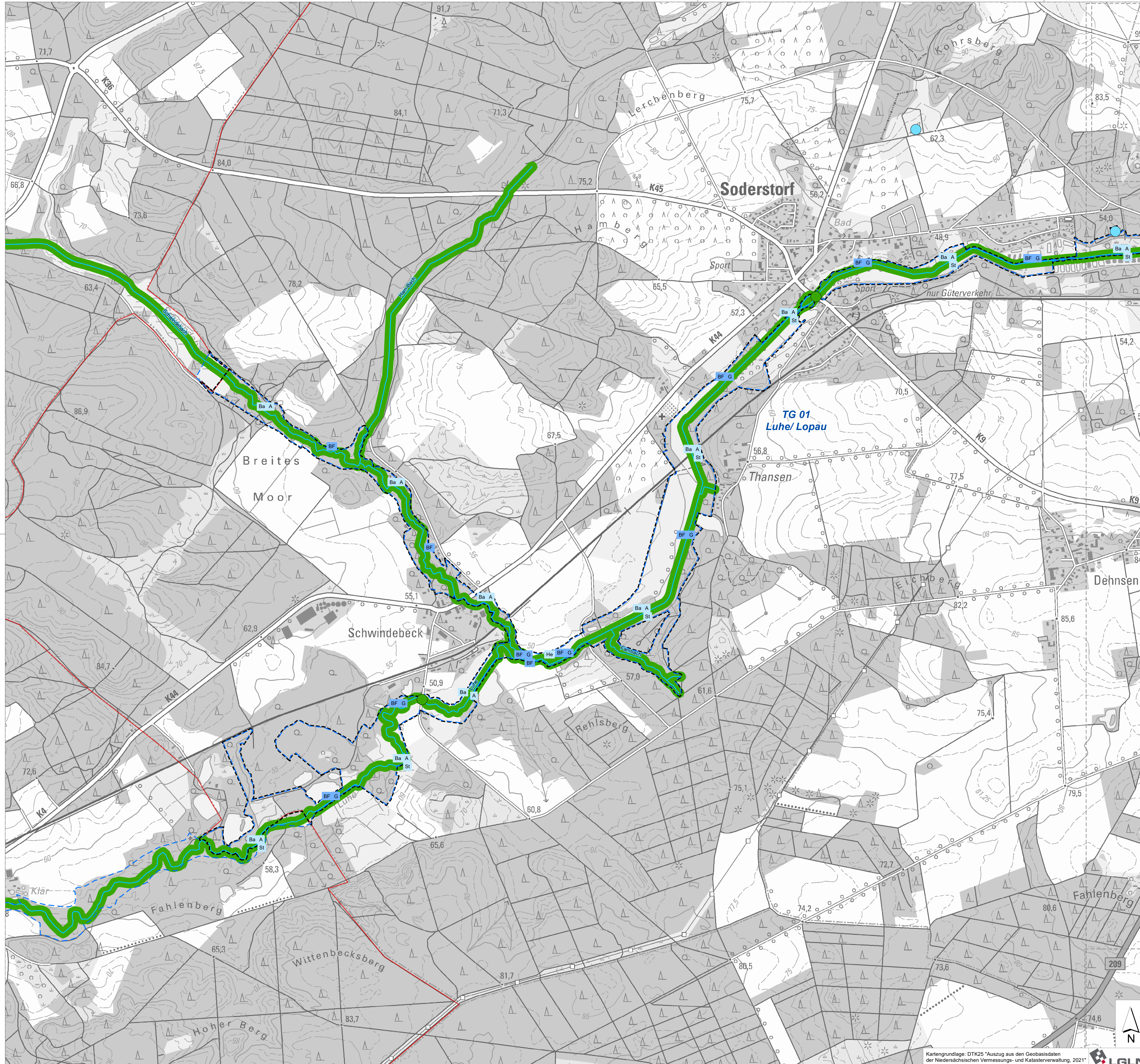
Auftraggeber
 Landkreis Lüneburg
Auf dem Michaeliskloster 4
21335 Lüneburg

Planung Entwurf Gestaltung
Landschaft Stadtraum Grünflächen Gärten
Städtebau Freiraumplanung Landschaftsplanung

Entwicklung und Gestaltung von Landschaft

E G L

EGL GmbH · Lüneburger Weg 32a · 21337 Lüneburg
Tel. 04131- 22 70 8-0 · buero@lue-nb.de



FFH-Arten (Anhang II)

- Fische***
- B** Bachneunauge *Lampetra planeri*
 - BF** Bach-/Flussneunauge (Querler) *Lampetra planeri / Lampetra fluviatilis*
 - G** Groppe *Cottus gobio*
 - R** Rapfen *Leuciscus aspius*
 - S** Steinbeißer *Cobitis taenia*

* Stichprobenmonitoring, Fließgewässer insgesamt als potenzieller Lebensraum geeignet LAVES (2021)

Fischotter (*Lutra lutra*)

- Nachweis Fischotter (Kot, Trittsiegel, Sichtbeobachtung, Totfund)
- Fischotter-Gewässer

NLWKN (2021), AKTION FISCHOTTERSCHUTZ (2018)

Biber (*Castor fiber*)

- Nachweis Biber (Burg, Bau)
- Nachweis Biber (Sichtbeobachtung)
- wahrscheinliches Verbreitungsgewässer

NLWKN (2021), SAMTGEMEINDE BARDOWICK (2021), mdl. Ahrens (NABU Winsen) (2022)

Kammolch (*Triturus cristatus*)

- Nachweis Kammolch

NLWKN (2021), SAMTGEMEINDE BARDOWICK (2019), LANDKREIS LÜNEBURG (2014)

Große Moosjungfer (*Leucorrhinia pectoralis*)

- Nachweis Große Moosjungfer (Imago)

NLWKN (2021)

Charakteristische Arten der Lebensraumtypen (Anhang I)

LRT 3260

- Fische***
- A** Aal *Anguilla anguilla*
 - Ä** Äsche *Thymallus thymallus*
 - Ba** Bachforelle *Salmo trutta fario*
 - M** Meerforelle *Salmo trutta trutta*
 - Sm** Bachschmerle *Barbatula barbatula*
 - St** Dreistachliger Stichling *Gasterosteus aculeatus*
 - E** Eintze *Phoxinus phoxinus*
 - Gr** Gründling *Gobio gobio*
 - H** Hasel *Leuciscus leuciscus*
 - He** Hecht *Esox lucius*
 - Rf** Rottfeder *Scardinius erythrophthalmus*
 - Sl** Schleie *Tinca tinca*

* Stichprobenmonitoring, Fließgewässer insgesamt als potenzieller Lebensraum geeignet LAVES (2021)

LRT 3150, 3160, 6430

- Amphibien**
- K** Knoblauchkröte *Pelobates fuscus*
 - L** Laubfrosch *Hyla arborea*
 - M** Moorfrosch *Rana arvalis*
 - S** Springfrosch *Rana dalmatina*

NLWKN (2021), SAMTGEMEINDE BARDOWICK (2019), LANDKREIS LÜNEBURG (2014)

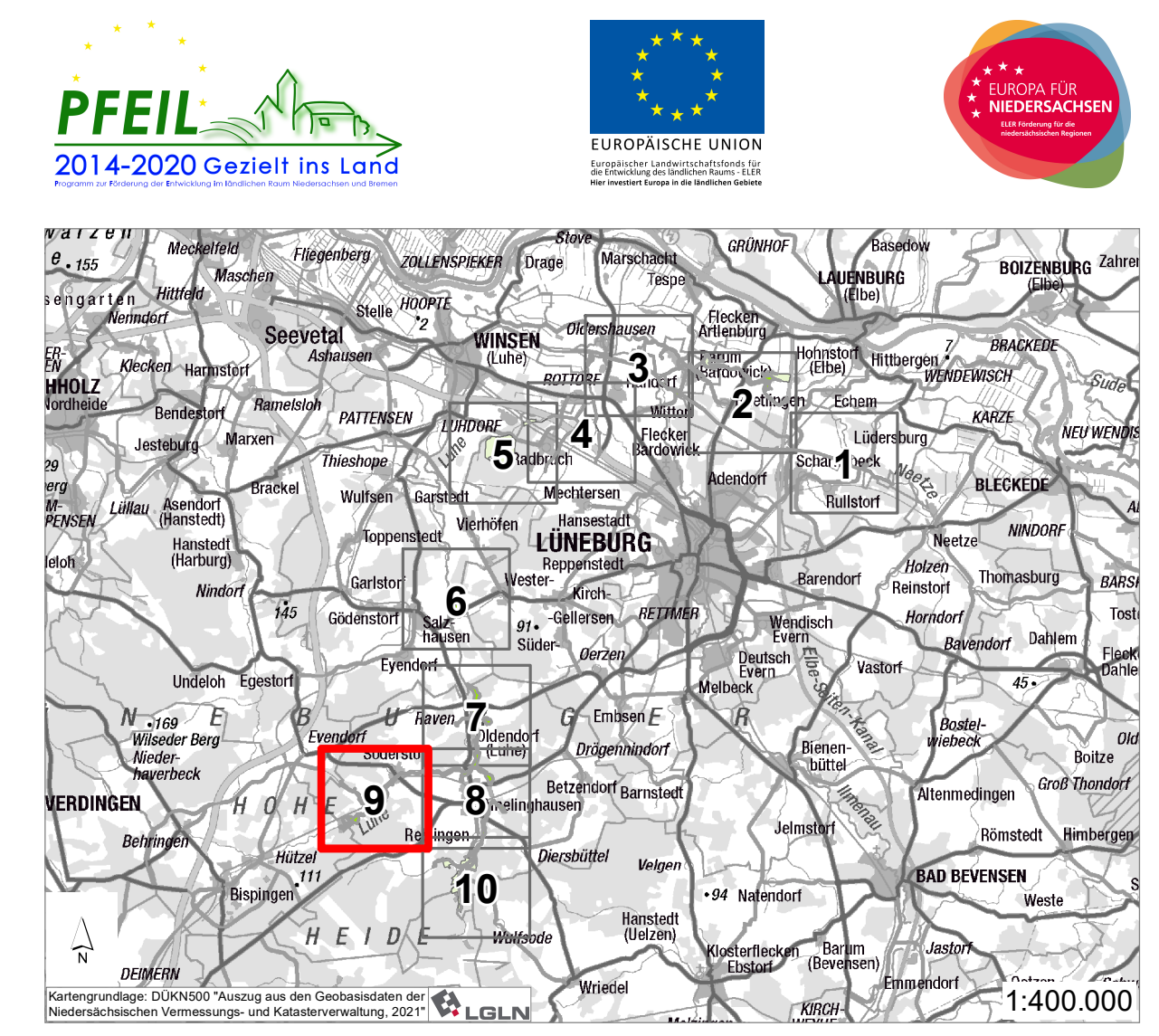
LRT 3260, 6430

- Libellen**
- Cs** Gebänderte Prachtlibelle *Calopteryx splendens*
 - Cv** Blauflügel-Prachtlibelle *Calopteryx virgo*

NLWKN (2021), SAMTGEMEINDE BARDOWICK (2019)

- Plangebiet
 - Beschriftung der Teilgebiete
 - FFH-Gebiet Nr. 212 „Gewässersystem der Luhe und unteren Neetze“ (DE 2626-331)
 - Blattschnitt
- Nachrichtlich**
- Kreisgrenze
 - Fließgewässer

Hinweis: Nicht alle in der Legende aufgeführten Informationen sind in jedem Kartenblatt enthalten.



Projekt
FFH-Managementplan zum FFH-Gebiet Nr. 212 (DE 2626-331) „Gewässersystem der Luhe und unteren Neetze“
 Teilgebiet im Landkreis Lüneburg

Maßstab
 1 : 10.000

Projekt-Nr. - Karten-Nr.
 42106 - 004

Blatt-Nr.
 9 von 10

Karteninhalt
 Datum/Änderung
 15.12.2022

Karte 4
FFH-Arten und sonstige Arten mit Bedeutung

Auftraggeber
Landkreis Lüneburg
 Auf dem Michaeliskloster 4
 21335 Lüneburg

Unterschrift
 Freigabe Datum

Planung Entwurf Gestaltung
 Landschaft Stadtraum Grünflächen Gärten
 Städtebau Freiraumplanung Landschaftsplanung

Entwicklung und Gestaltung von Landschaft



FFH-Arten (Anhang II)

- Fische***
- B** Bachneunauge *Lampetra planeri*
 - BF** Bach-/Flussneunauge (Querler) *Lampetra planeri / Lampetra fluviatilis*
 - G** Groppe *Cottus gobio*
 - R** Rapfen *Leuciscus aspius*
 - S** Steinbeißer *Cobitis taenia*

* Stichprobenmonitoring, Fließgewässer insgesamt als potenzieller Lebensraum geeignet LAVES (2021)

Fischotter (*Lutra lutra*)

- Nachweis Fischotter (Kot, Trittsiegel, Sichtbeobachtung, Totfund)
- Fischotter-Gewässer

NLWKN (2021), AKTION FISCHOTTERSCHUTZ (2018)

Biber (*Castor fiber*)

- Nachweis Biber (Burg, Bau)
- Nachweis Biber (Sichtbeobachtung)
- wahrscheinliches Verbreitungsgewässer

NLWKN (2021), SAMTGEMEINDE BARDOWICK (2021), mdl. Ahrens (NABU Winsen) (2022)

Kammolch (*Triturus cristatus*)

- Nachweis Kammolch

NLWKN (2021), SAMTGEMEINDE BARDOWICK (2019), LANDKREIS LÜNEBURG (2014)

Große Moosjungfer (*Leucorrhinia pectoralis*)

- Nachweis Große Moosjungfer (Imago)

NLWKN (2021)

Charakteristische Arten der Lebensraumtypen (Anhang I)

LRT 3260

- Fische***
- A** Aal *Anguilla anguilla*
 - Ä** Äsche *Thymallus thymallus*
 - Ba** Bachforelle *Salmo trutta fario*
 - M** Meerforelle *Salmo trutta trutta*
 - Sm** Bachschmerle *Barbatula barbatula*
 - St** Dreistachliger Stichling *Gasterosteus aculeatus*
 - E** Eintze *Phoxinus phoxinus*
 - Gr** Gründling *Gobio gobio*
 - H** Hasel *Leuciscus leuciscus*
 - He** Hecht *Esox lucius*
 - Rf** Rotfeder *Scardinius erythrophthalmus*
 - Sl** Schleie *Tinca tinca*

* Stichprobenmonitoring, Fließgewässer insgesamt als potenzieller Lebensraum geeignet LAVES (2021)

LRT 3150, 3160, 6430

Amphibien

- K** Knoblauchkröte *Pelobates fuscus*
- L** Laubfrosch *Hyla arborea*
- M** Moorfrosch *Rana arvalis*
- S** Springfrosch *Rana dalmatina*

NLWKN (2021), SAMTGEMEINDE BARDOWICK (2019), LANDKREIS LÜNEBURG (2014)

LRT 3260, 6430

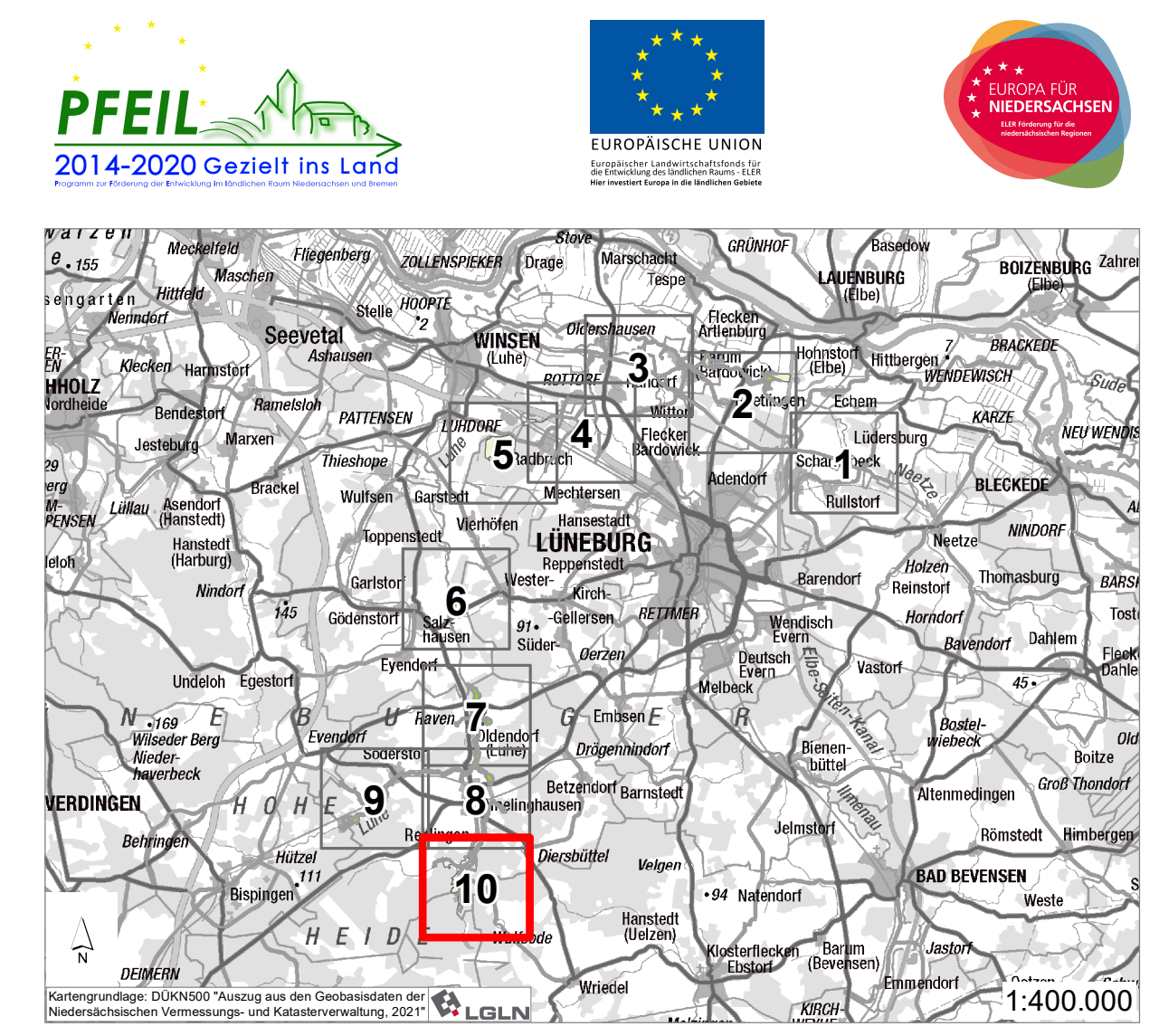
Libellen

- Cs** Gebänderte Prachtilbelle *Calypteryx splendens*
- Cv** Blaufügel-Prachtilbelle *Calypteryx virgo*

NLWKN (2021), SAMTGEMEINDE BARDOWICK (2019)

- Plangebiet
 - Beschriftung der Teilgebiete
 - FFH-Gebiet Nr. 212 „Gewässersystem der Luhe und unteren Netze“ (DE 2626-331)
 - Blattschnitt
- Nachrichtlich**
- Kreisgrenze
 - Fließgewässer

Hinweis: Nicht alle in der Legende aufgeführten Informationen sind in jedem Kartenblatt enthalten.



Projekt
FFH-Managementplan zum FFH-Gebiet Nr. 212 (DE 2626-331) „Gewässersystem der Luhe und unteren Netze“
Teilgebiet im Landkreis Lüneburg

Maßstab
1 : 10.000

Projekt-Nr. - Karten-Nr.
42106 - 004

Blatt-Nr.
10 von 10

Karteninhalt
Datum/Änderung
15.12.2022

Karte 4
FFH-Arten und sonstige Arten mit Bedeutung

Auftraggeber
 Landkreis Lüneburg
Auf dem Michaeliskloster 4
21335 Lüneburg

Unterschrift
Freigabe Datum

Planung Entwurf Gestaltung
Landschaft Stadtraum Grünflächen Gärten
Städtebau Freiraumplanung Landschaftsplanung

Entwicklung und Gestaltung von Landschaft