Biotoptypen

Daten der Basiserfassungen des NLWKN, der Kartierungen der Niedersächsischen Landesforsten und des Vereins Naturschutzpark sowie der ergänzenden eigenen Kartierungen für den Managementplan

Legende: siehe beiliegendes Blatt

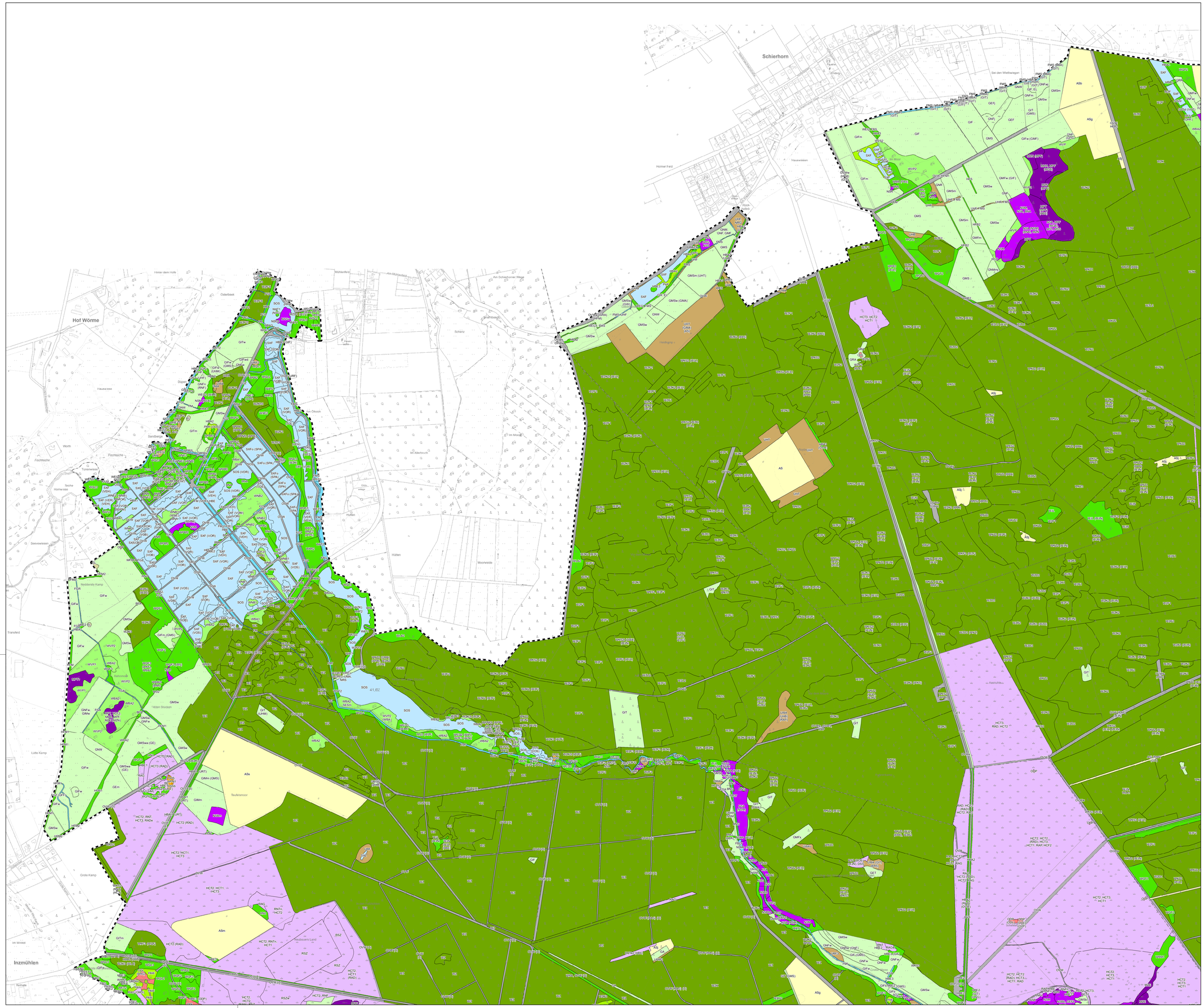

Quelle: Auszug aus den Geobasisdaten der Niedersächsischen Vermessungs- und Katasterverwaltung, © 2018

LGLN

Managementplan für das FFH-Gebiet Nr. 70 "Lüneburger Heide" und das Vogelschutzgebiet V24 "Lüneburger Heide"

Biotoptypen

Auftraggeber:
Landkreis Heidekreis
Harburger Straße 2
29614 Soltau

Maßstab 1 : 5.000 | N NORD | Karten-Nr: 2 Blatt: 1

Prof. Dr. Thomas Kaiser - freier Landschaftsarchitekt
Arbeitsgruppe Land & Wasser
Am Amtshof 18 - 29355 Beedenbostel - Tel. 05145/2575 - Fax 280864

bearb.:B.B. 07/21
gez.: E.K./G.S/Y.V. 07/21
gepr.:

Biotoptypen

Daten der Basiserfassungen des NLWKN, der Kartierungen der Niedersächsischen Landesforsten und des Vereins Naturschutzpark sowie der ergänzenden eigenen Kartierungen für den Managementplan

Legende: siehe beiliegendes Blatt

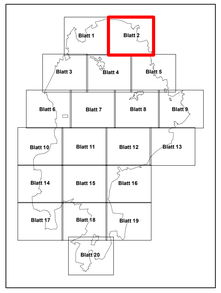

0 50 100 150 200 250 Meter

Quelle: Auszug aus den Geobasisdaten der Niedersächsischen Vermessungs- und Katasterverwaltung, © 2018 LGLN

Managementplan für das FFH-Gebiet Nr. 70 "Lüneburger Heide" und das Vogelschutzgebiet V24 "Lüneburger Heide"

Biotoptypen

Auftraggeber:
Landkreis Heidekreis
Harburger Straße 2
29614 Soltau

Maßstab 1 : 5.000 | N NORD | Karten-Nr: 2 Blatt: 2

Prof. Dr. Thomas Kaiser - freier Landschaftsarchitekt
Arbeitsgruppe Land & Wasser
Am Amtshof 18 - 29355 Beedenbostel - Tel. 05145/2575 - Fax 280864

bearb.:B.B. 07/21
gez.: E.K./G.S/Y.V. 07/21
gepr.:

Biotoptypen

Daten der Basiserfassungen des NLWKN, der Kartierungen der Niedersächsischen Landesforsten und des Vereins Naturschutzpark sowie der ergänzenden eigenen Kartierungen für den Managementplan

Legende: siehe beiliegendes Blatt

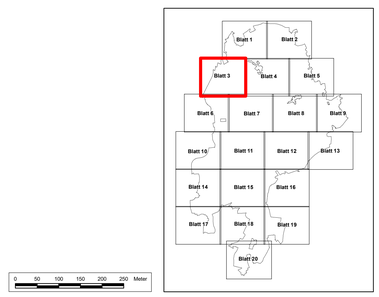

0 50 100 150 200 250 Meter

Quelle: Auszug aus den Geobasisdaten der Niedersächsischen Vermessungs- und Katasterverwaltung, © 2018

LGLN

Managementplan für das FFH-Gebiet Nr. 70 "Lüneburger Heide" und das Vogelschutzgebiet V24 "Lüneburger Heide"

Biotoptypen

Auftraggeber:
Landkreis Heidekreis
Harburger Straße 2
29614 Soltau

Maßstab 1 : 5.000 | N NORD | Karten-Nr: 2 Blatt: 3

Prof. Dr. Thomas Kaiser - freier Landschaftsarchitekt
Arbeitsgruppe Land & Wasser
Am Amtshof 18 - 29355 Beedenbostel - Tel. 05145/2575 - Fax 280864

bearb.:B.B. 07/21
gez.: E.K./G.S/Y.V. 07/21
gepr.:

Biotoptypen

Daten der Basiserfassungen des NLWKN, der Kartierungen der Niedersächsischen Landesforsten und des Vereins Naturschutzpark sowie der ergänzenden eigenen Kartierungen für den Managementplan

Legende: siehe beiliegendes Blatt

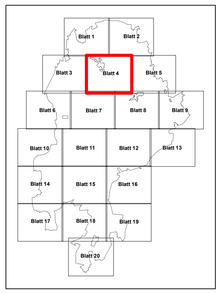

0 50 100 150 200 250 Meter

Quelle: Auszug aus den Geobasisdaten der Niedersächsischen Vermessungs- und Katasterverwaltung, © 2018 LGLN

Managementplan für das FFH-Gebiet Nr. 70 "Lüneburger Heide" und das Vogelschutzgebiet V24 "Lüneburger Heide"

Biotoptypen

Auftraggeber:
Landkreis Heidekreis
Harburger Straße 2
29614 Soltau

Maßstab 1 : 5.000 | N NORD | Karten-Nr: 2 Blatt: 4

Prof. Dr. Thomas Kaiser - freier Landschaftsarchitekt
Arbeitsgruppe Land & Wasser
Am Amtshof 18 - 29355 Beedenbostel - Tel. 05145/2575 - Fax 280864

bearb.:B.B. 07/21
gez.: E.K./G.S/Y.V. 07/21
gepr.:

Biotoptypen

Daten der Basiserfassungen des NLWKN, der Kartierungen der Niedersächsischen Landesforsten und des Vereins Naturschutzpark sowie der ergänzenden eigenen Kartierungen für den Managementplan

Legende: siehe beiliegendes Blatt

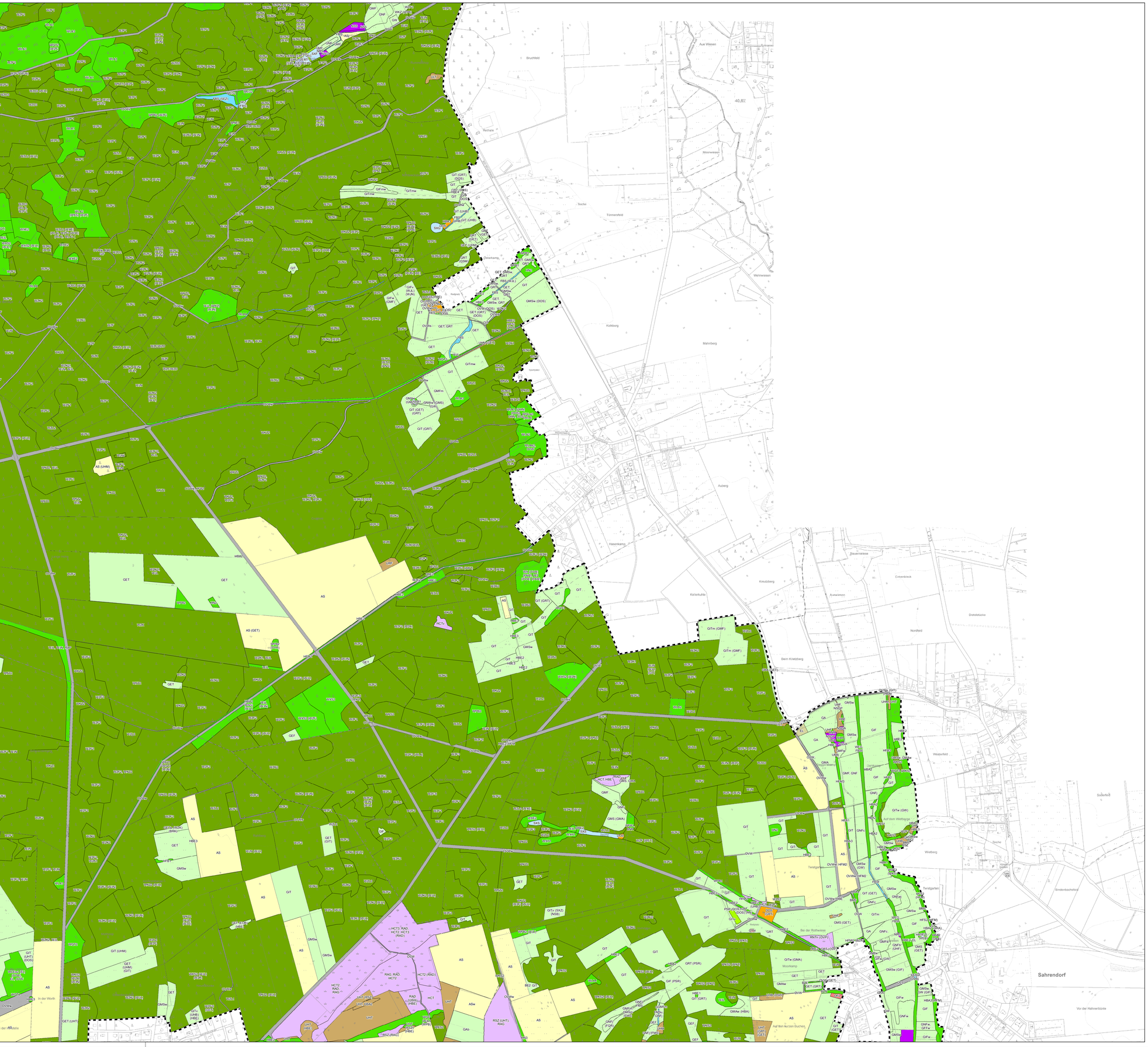

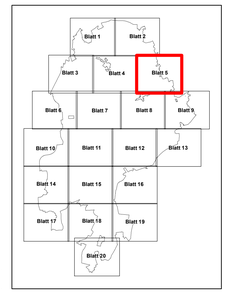

Quelle: Auszug aus den Geobasisdaten der Niedersächsischen Vermessungs- und Katasterverwaltung, © 2018 LGLN

Managementplan für das FFH-Gebiet Nr. 70 "Lüneburger Heide" und das Vogelschutzgebiet V24 "Lüneburger Heide"

Biotoptypen

Auftraggeber:
Landkreis Heidekreis
Harburger Straße 2
29614 Soltau

Maßstab 1 : 5.000 | N NORD | Karten-Nr: 2 Blatt: 5

Prof. Dr. Thomas Kaiser - freier Landschaftsarchitekt
Arbeitsgruppe Land & Wasser
Am Amtshof 18 - 29355 Beedenbostel - Tel. 05145/2575 - Fax 280864

bearb.:B.B. 07/21
gez.: E.K./G.S/V.V. 07/21
gepr.:

Biotoptypen

Daten der Basiserfassungen des NLWKN, der Kartierungen der Niedersächsischen Landesforsten und des Vereins Naturschutzpark sowie der ergänzenden eigenen Kartierungen für den Managementplan

Legende: siehe beiliegendes Blatt

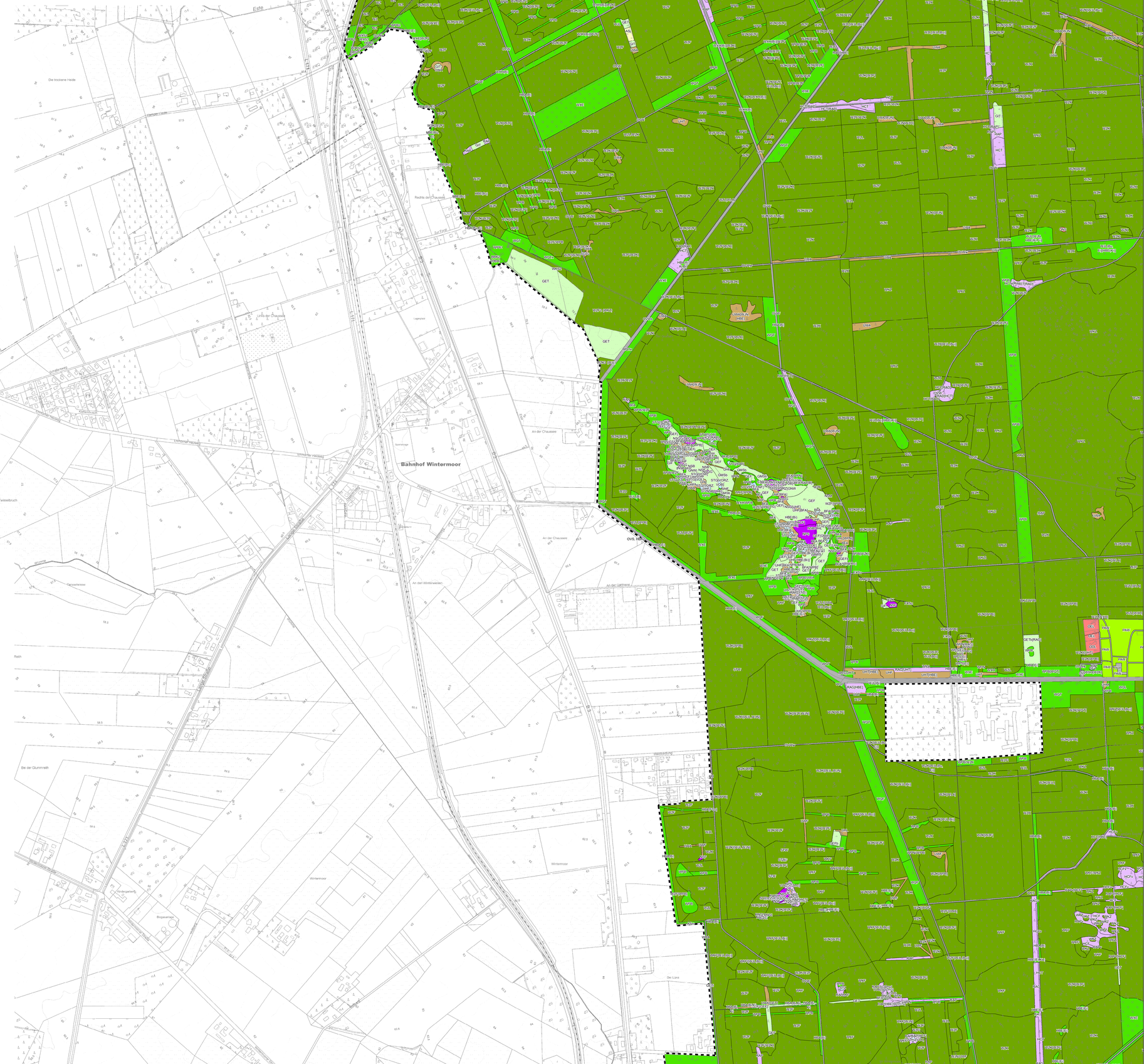
Este
Bahnhof Wintermoor
Wintermoor
Im Twisselbruch
Rain
Bei der Glummrelth
Lange Straße
Am Esch
Rechts der Chaussee
An der Chaussee
An der Gartnerei
Am Winterwalden
Lange Straße
Ostendorfer Weg
Ostendorfer Heide
Tannenweg
Tannenheide
Lerchenweg
Lerchenheide
Lerchenstraße
Lerchenstraße
Lerchenstraße

Biotoptypen

Daten der Basiserfassungen des NLWKN, der Kartierungen der Niedersächsischen Landesforsten und des Vereins Naturschutzpark sowie der ergänzenden eigenen Kartierungen für den Managementplan

Legende: siehe beiliegendes Blatt

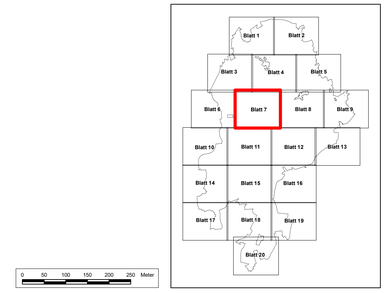

0 50 100 150 200 250 Meter

Quelle: Auszug aus den Geobasisdaten der Niedersächsischen Vermessungs- und Katasterverwaltung, © 2018 LGLN

Managementplan für das FFH-Gebiet Nr. 70 "Lüneburger Heide" und das Vogelschutzgebiet V24 "Lüneburger Heide"

Biotoptypen

Auftraggeber:
Landkreis Heidekreis
Harburger Straße 2
29614 Soltau

Maßstab 1 : 5.000	N NORD	Karten-Nr: 2 Blatt: 7
Prof. Dr. Thomas Kaiser - freier Landschaftsarchitekt Arbeitsgruppe Land & Wasser Am Amtshof 18 - 29355 Beedenbostel - Tel. 05145/2575 - Fax 280864		bearb.:B.B. 07/21 gez.: E.K./G.S/V.V. 07/21 gepr.:

G 118/17

A:0

Biotoptypen

Daten der Basiserfassungen des NLWKN, der Kartierungen der Niedersächsischen Landesforsten und des Vereins Naturschutzpark sowie der ergänzenden eigenen Kartierungen für den Managementplan

Legende: siehe beiliegendes Blatt

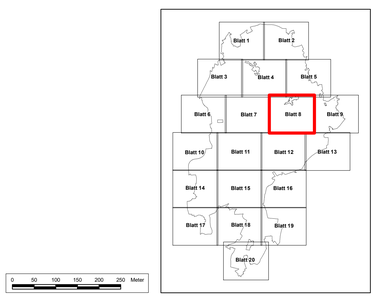

0 50 100 150 200 250 Meter

Quelle: Auszug aus den Geobasisdaten der Niedersächsischen Vermessungs- und Katasterverwaltung, © 2016 LGLN

Managementplan für das FFH-Gebiet Nr. 70 "Lüneburger Heide" und das Vogelschutzgebiet V24 "Lüneburger Heide"

Biotoptypen

Auftraggeber:
Landkreis Heidekreis
Harburger Straße 2
29614 Soltau

Maßstab 1 : 5.000 | N NORD | Karten-Nr: 2 Blatt: 8

Prof. Dr. Thomas Kaiser - freier Landschaftsarchitekt
Arbeitsgruppe Land & Wasser
Am Amtshof 18 - 29355 Beedenbostel - Tel. 05145/2575 - Fax 280864

bearb.:B.B. 07/21
gez.: E.K./G.S/Y.V. 07/21
gepr.:

Biotoptypen

Daten der Basiserfassungen des NLWKN, der Kartierungen der Niedersächsischen Landesforsten und des Vereins Naturschutzpark sowie der ergänzenden eigenen Kartierungen für den Managementplan

Legende: siehe beiliegendes Blatt

0 50 100 150 200 250 Meter

Quelle: Auszug aus den Geobasisdaten der Niedersächsischen Vermessungs- und Katasterverwaltung, © 2018 LGLN

Managementplan für das FFH-Gebiet Nr. 70 "Lüneburger Heide" und das Vogelschutzgebiet V24 "Lüneburger Heide"

Biotoptypen

Auftraggeber:
Landkreis Heidekreis
Harburger Straße 2
29614 Soltau

Maßstab 1 : 5.000 | NORD | Karten-Nr: 2 Blatt: 9

Prof. Dr. Thomas Kaiser - freier Landschaftsarchitekt
Arbeitsgruppe Land & Wasser
Am Amtshof 18 - 29355 Beedenbostel - Tel. 05145/2575 - Fax 280864

bearb.:B.B. 07/21
gez.: E.K./G.S/Y.V. 07/21
gepr.:

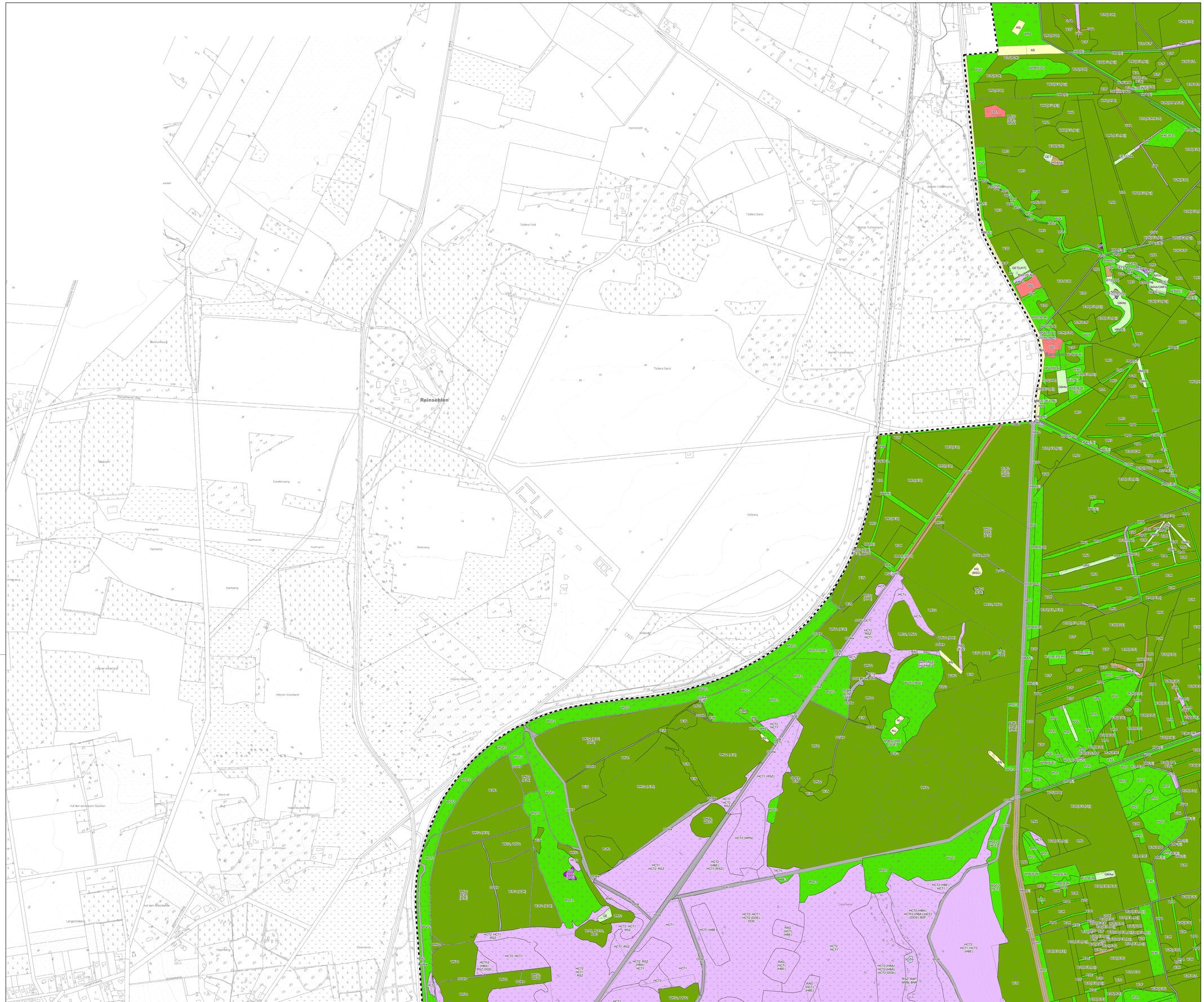
Reinsehlen
Hammreith
Todters Feld
Todters Sand
Barner Fuhrenkamp
Barner Feld
Melmoh
Schäferkamp
Karlkamp
Höpner Ackerland
Auf den schwarzen Stücken
Auf den Blechwiesen
Worth
Hasse Stückenfeld
Langelohsberg
Hopenberg
Schäferberg
Vo3berg
Steinberg
Wolfsmoorweg
Hützeloherner Weg
Segelflugplatz
Wolfsmoorweg
Oststernde
Auf Holpen
Wiesen
WXS
WXS (WPN)
WXS (WPZ)
WXS (WPZ) (WAG)
WXS, WXA
WXS (WPZ) (WAG) (WPN)
WXS (WPZ) (WAG) (WPN) (WPS)
WXS (WPZ) (WAG) (WPS)
WXS (WPZ) (WPS)
WXS (WPZ) (WPN)
WXS (WPZ) (WPN) (WPS)
WXS (WPZ) (WPS) (WAG)
WXS (WPZ) (WPS) (WAG) (WPN)
WXS (WPZ) (WPS) (WPN)
WXS (WPZ) (WPS) (WPN) (WAG)
WXS (WPZ) (WPS) (WPN) (WAG) (WPN)
WXS (WPZ) (WPS) (WPN) (WAG) (WPS)
WXS (WPZ) (WPS) (WPN) (WAG) (WPS) (WPN)
WXS (WPZ) (WPS) (WPN) (WAG) (WPS) (WPN) (WAG)
WXS (WPZ) (WPS) (WPN) (WAG) (WPS) (WPN) (WAG) (WPS)
WXS (WPZ) (WPS) (WPN) (WAG) (WPS) (WPN) (WAG) (WPS) (WPN)
WXS (WPZ) (WPS) (WPN) (WAG) (WPS) (WPN) (WAG) (WPS) (WPN) (WAG)
WXS (WPZ) (WPS) (WPN) (WAG) (WPS) (WPN) (WAG) (WPS) (WPN) (WAG) (WPS)
WXS (WPZ) (WPS) (WPN) (WAG) (WPS) (WPN) (WAG) (WPS) (WPN) (WAG) (WPS) (WPN)
WXS (WPZ) (WPS) (WPN) (WAG) (WPS) (WPN) (WAG) (WPS) (WPN) (WAG) (WPS) (WPN) (WAG)
WXS (WPZ) (WPS) (WPN) (WAG) (WPS) (WPN) (WAG) (WPS) (WPN) (WAG) (WPS) (WPN) (WAG) (WPS)
WXS (WPZ) (WPS) (WPN) (WAG) (WPS) (WPN) (WAG) (WPS) (WPN) (WAG) (WPS) (WPN) (WAG) (WPS) (WPN)
WXS (WPZ) (WPS) (WPN) (WAG) (WPS) (WPN) (WAG) (WPS) (WPN) (WAG) (WPS) (WPN) (WAG) (WPS) (WPN) (WAG)
WXS (WPZ) (WPS) (WPN) (WAG) (WPS) (WPN) (WAG) (WPS) (WPN) (WAG) (WPS) (WPN) (WAG) (WPS) (WPN) (WAG) (WPS)
WXS (WPZ) (WPS) (WPN) (WAG) (WPS) (WPN) (WAG) (WPS) (WPN) (WAG) (WPS) (WPN) (WAG) (WPS) (WPN) (WAG) (WPS) (WPN)
WXS (WPZ) (WPS) (WPN) (WAG) (WPS) (WPN) (WAG) (WPS) (WPN) (WAG) (WPS) (WPN) (WAG) (WPS) (WPN) (WAG) (WPS) (WPN) (WAG)
WXS (WPZ) (WPS) (WPN) (WAG) (WPS) (WPN) (WAG) (WPS) (WPN) (WAG) (WPS) (WPN) (WAG) (WPS) (WPN) (WAG) (WPS) (WPN) (WAG) (WPS)
WXS (WPZ) (WPS) (WPN) (WAG) (WPS) (WPN) (WAG) (WPS) (WPN) (WAG) (WPS) (WPN) (WAG) (WPS) (WPN) (WAG) (WPS) (WPN) (WAG) (WPS) (WPN)
WXS (WPZ) (WPS) (WPN) (WAG) (WPS) (WPN) (WAG) (WPS) (WPN) (WAG) (WPS) (WPN) (WAG) (WPS) (WPN) (WAG) (WPS) (WPN) (WAG) (WPS) (WPN) (WAG)
WXS (WPZ) (WPS) (WPN) (WAG) (WPS) (WPN) (WAG) (WPS) (WPN) (WAG) (WPS) (WPN) (WAG) (WPS) (WPN) (WAG) (WPS) (WPN) (WAG) (WPS) (WPN) (WAG) (WPS)
WXS (WPZ) (WPS) (WPN) (WAG) (WPS) (WPN) (WAG) (WPS) (WPN) (WAG) (WPS) (WPN) (WAG) (WPS) (WPN) (WAG) (WPS) (WPN) (WAG) (WPS) (WPN) (WAG) (WPS) (WPN)
WXS (WPZ) (WPS) (WPN) (WAG) (WPS) (WPN) (WAG) (WPS) (WPN) (WAG) (WPS) (WPN) (WAG) (WPS) (WPN) (WAG) (WPS) (WPN) (WAG) (WPS) (WPN) (WAG) (WPS) (WPN) (WAG)
WXS (WPZ) (WPS) (WPN) (WAG) (WPS) (WPN) (WAG) (WPS) (WPN) (WAG) (WPS) (WPN) (WAG) (WPS) (WPN) (WAG) (WPS) (WPN) (WAG) (WPS) (WPN) (WAG) (WPS) (WPN) (WAG) (WPS)
WXS (WPZ) (WPS) (WPN) (WAG) (WPS) (WPN) (WAG) (WPS) (WPN) (WAG) (WPS) (WPN) (WAG) (WPS) (WPN) (WAG) (WPS) (WPN) (WAG) (WPS) (WPN) (WAG) (WPS) (WPN) (WAG) (WPS) (WPN)
WXS (WPZ) (WPS) (WPN) (WAG) (WPS) (WPN) (WAG) (WPS) (WPN) (WAG) (WPS) (WPN) (WAG) (WPS) (WPN) (WAG) (WPS) (WPN) (WAG) (WPS) (WPN) (WAG) (WPS) (WPN) (WAG) (WPS) (WPN) (WAG

Biotoptypen

Daten der Bestserfassungen des NLWKN, der Kartierungen der Niedersächsischen Landesforsten und des Vereins Naturschutzpark sowie der ergänzenden eigenen Kartierungen für den Managementplan

Legende: siehe beiliegendes Blatt

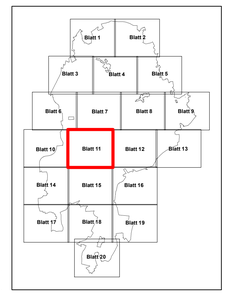

0 50 100 150 200 250 Meter

Quelle: Auszug aus den Geobasisdaten der Niedersächsischen Vermessungs- und Katasterverwaltung, © 2018 LGLN

Managementplan für das FFH-Gebiet Nr. 70 "Lüneburger Heide" und das Vogelschutzgebiet V24 "Lüneburger Heide"

Biotoptypen

Auftraggeber:
Landkreis Heidekreis
Harburger Straße 2
29614 Soltau

Maßstab 1 : 5.000 | NORD | Karten-Nr: 2 Blatt: 11

Prof. Dr. Thomas Kaiser - freier Landschaftsarchitekt
Arbeitsgruppe Land & Wasser
Am Amtshof 18 - 29355 Beedenbostel - Tel. 05145/2575 - Fax 280864

bearb.:B.B. 07/21
gez.: E.K./G.S/Y.V. 07/21
gepr.:

Biotoptypen

Daten der Basiserfassungen des NLWKN, der Kartierungen der Niedersächsischen Landesforsten und des Vereins Naturschutzpark sowie der ergänzenden eigenen Kartierungen für den Managementplan

Legende: siehe beiliegendes Blatt

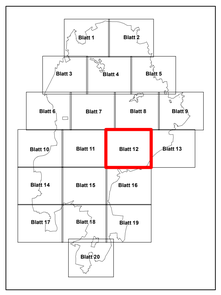

0 50 100 150 200 250 Meter

Quelle: Auszug aus den Geobasisdaten der Niedersächsischen Vermessungs- und Katasterverwaltung, © 2018 LGLN

Managementplan für das FFH-Gebiet Nr. 70 "Lüneburger Heide" und das Vogelschutzgebiet V24 "Lüneburger Heide"

Biotoptypen

Auftraggeber:
Landkreis Heidekreis
Harburger Straße 2
29614 Soltau

Maßstab 1 : 5.000 | N NORD | Karten-Nr.: 2 Blatt: 12

Prof. Dr. Thomas Kaiser - freier Landschaftsarchitekt
Arbeitsgruppe Land & Wasser
Am Amtshof 18 - 29355 Beedenbostel - Tel. 05145/2575 - Fax 280864

bearb.:B.B. 07/21
gez.: E.K./G.S/Y.V. 07/21
gepr.:

Biotoptypen

Daten der Basiserfassungen des NLWKN, der Kartierungen der Niedersächsischen Landesforsten und des Vereins Naturschutzpark sowie der ergänzenden eigenen Kartierungen für den Managementplan

Legende: siehe beiliegendes Blatt

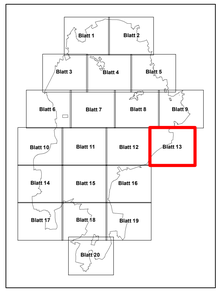

0 50 100 150 200 250 Meter

Quelle: Auszug aus den Geobasisdaten der Niedersächsischen Vermessungs- und Katasterverwaltung, © 2018 LGLN

Managementplan für das FFH-Gebiet Nr. 70 "Lüneburger Heide" und das Vogelschutzgebiet V24 "Lüneburger Heide"

Biotoptypen

Auftraggeber:
Landkreis Heidekreis
Harburger Straße 2
29614 Soltau

Maßstab 1 : 5.000 | NORD | Karten-Nr: 2 Blatt: 13

Prof. Dr. Thomas Kaiser - freier Landschaftsarchitekt
Arbeitsgruppe Land & Wasser
Am Amtshof 18 - 29355 Beedenbostel - Tel. 05145/2575 - Fax 280864

bearb.:B.B. 07/21
gez.: E.K./G.S/Y.V. 07/21
gepr.:

Biotoptypen

Daten der Basiserfassungen des NLWKN, der Kartierungen der Niedersächsischen Landesforsten und des Vereins Naturschutzpark sowie der ergänzenden eigenen Kartierungen für den Managementplan

Legende: siehe beiliegendes Blatt

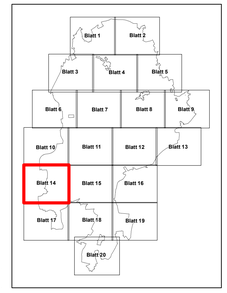

0 50 100 150 200 250 Meter

Quelle: Auszug aus den Geobasisdaten der Niedersächsischen Vermessungs- und Katasterverwaltung, © 2018 LGLN

Managementplan für das FFH-Gebiet Nr. 70 "Lüneburger Heide" und das Vogelschutzgebiet V24 "Lüneburger Heide"

Biotoptypen

Auftraggeber:
Landkreis Heidekreis
Harburger Straße 2
29614 Soltau

Maßstab 1 : 5.000 | N NORD | Karten-Nr: 2 Blatt: 14

Prof. Dr. Thomas Kaiser - freier Landschaftsarchitekt
Arbeitsgruppe Land & Wasser
Am Amtshof 18 - 29355 Beedenbostel - Tel. 05145/2575 - Fax 280864

bearb.:B.B. 07/21
gez.: E.K./G.S/Y.V. 07/21
gepr.:

Biotoptypen

Daten der Basiserfassungen des NLWKN, der Kartierungen der Niedersächsischen Landesforsten und des Vereins Naturschutzpark sowie der ergänzenden eigenen Kartierungen für den Managementplan

Legende: siehe beiliegendes Blatt

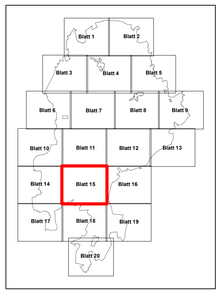

0 50 100 150 200 250 Meter

Quelle: Auszug aus den Geobasisdaten der Niedersächsischen Vermessungs- und Katasterverwaltung, © 2018 LGLN

Managementplan für das FFH-Gebiet Nr. 70 "Lüneburger Heide" und das Vogelschutzgebiet V24 "Lüneburger Heide"

Biotoptypen

Auftraggeber:
Landkreis Heidekreis
Harburger Straße 2
29614 Soltau

Maßstab 1 : 5.000	N NORD	Karten-Nr: 2 Blatt: 15

Prof. Dr. Thomas Kaiser - freier Landschaftsarchitekt
Arbeitsgruppe Land & Wasser
Am Amtshof 18 - 29355 Beedenbostel - Tel. 05145/2575 - Fax 280864

bearb.:B.B. 07/21
gez.: E.K./G.S/V.V. 07/21
gepr.:

Biotoptypen

Daten der Basiserfassungen des NLWKN, der Kartierungen der Niedersächsischen Landesforsten und des Vereins Naturschutzpark sowie der ergänzenden eigenen Kartierungen für den Managementplan

Legende: siehe beiliegendes Blatt

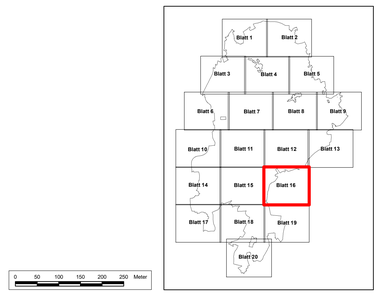

0 50 100 150 200 250 Meter

Quelle: Auszug aus den Geobasisdaten der Niedersächsischen Vermessungs- und Katasterverwaltung, © 2018 LGLN

Managementplan für das FFH-Gebiet Nr. 70 "Lüneburger Heide" und das Vogelschutzgebiet V24 "Lüneburger Heide"

Biotoptypen

Auftraggeber:
Landkreis Heidekreis
Harburger Straße 2
29614 Soltau

Maßstab 1 : 5.000 | N NORD | Karten-Nr: 2 Blatt: 16

Prof. Dr. Thomas Kaiser - freier Landschaftsarchitekt
Arbeitsgruppe Land & Wasser
Am Amtshof 18 - 29355 Beedenbostel - Tel. 05145/2575 - Fax 280864

bearb.:B.B. 07/21
gez.: E.K./G.S/Y.V. 07/21
gepr.:

Biotoptypen

Daten der Basiserfassungen des NLWKN, der Kartierungen der Niedersächsischen Landesforsten und des Vereins Naturschutzpark sowie der ergänzenden eigenen Kartierungen für den Managementplan

Legende: siehe beiliegendes Blatt

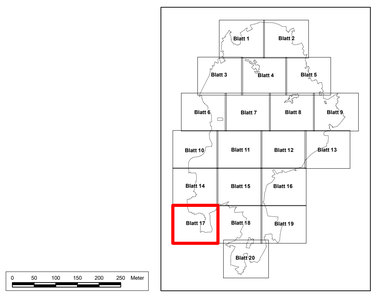

0 50 100 150 200 250 Meter

Quelle: Auszug aus den Geobasisdaten der Niedersächsischen Vermessungs- und Katasterverwaltung, © 2018 LGLN

Managementplan für das FFH-Gebiet Nr. 70 "Lüneburger Heide" und das Vogelschutzgebiet V24 "Lüneburger Heide"

Biotoptypen

Auftraggeber:
Landkreis Heidekreis
Harburger Straße 2
29614 Soltau

Maßstab 1 : 5.000 | N NORD | Karten-Nr: 2 Blatt: 17

Prof. Dr. Thomas Kaiser - freier Landschaftsarchitekt
Arbeitsgruppe Land & Wasser
Am Amtshof 18 - 29355 Beedenbostel - Tel. 05145/2575 - Fax 280864

bearb.:B.B. 07/21
gez.: E.K./G.S/Y.V. 07/21
gepr.:

Biotoptypen

Daten der Basiserfassungen des NLWKN, der Kartierungen der Niedersächsischen Landesforsten und des Vereins Naturschutzpark sowie der ergänzenden eigenen Kartierungen für den Managementplan

Legende: siehe beiliegendes Blatt

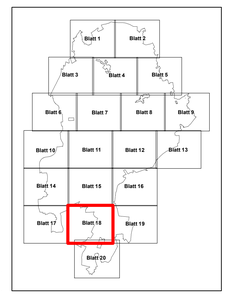

0 50 100 150 200 250 Meter

Quelle: Auszug aus den Geobasisdaten der Niedersächsischen Vermessungs- und Katasterverwaltung, © 2018 LGLN

Managementplan für das FFH-Gebiet Nr. 70 "Lüneburger Heide" und das Vogelschutzgebiet V24 "Lüneburger Heide"

Biotoptypen

Auftraggeber:
Landkreis Heidekreis
Harburger Straße 2
29614 Soltau

Maßstab 1 : 5.000 | N NORD | Karten-Nr: 2 Blatt: 18

Prof. Dr. Thomas Kaiser - freier Landschaftsarchitekt
Arbeitsgruppe Land & Wasser
Am Amtshof 18 - 29355 Beedenbostel - Tel. 05145/2575 - Fax 280864

bearb.:B.B. 07/21
gez.: E.K./G.S/Y.V. 07/21
gepr.:

Biotoptypen

Daten der Basiserfassungen des NLWKN, der Kartierungen der Niedersächsischen Landesforsten und des Vereins Naturschutzpark sowie der ergänzenden eigenen Kartierungen für den Managementplan

Legende: siehe beiliegendes Blatt

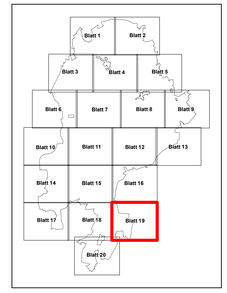

0 50 100 150 200 250 Meter

Quelle: Auszug aus den Geobasisdaten der Niedersächsischen Vermessungs- und Katasterverwaltung, © 2019 LGLN

Managementplan für das FFH-Gebiet Nr. 70 "Lüneburger Heide" und das Vogelschutzgebiet V24 "Lüneburger Heide"

Biotoptypen

Auftraggeber:
Landkreis Heidekreis
Harburger Straße 2
29614 Soltau

Maßstab 1 : 5.000 | N NORD | Karten-Nr: 2 Blatt: 19

Prof. Dr. Thomas Kaiser - freier Landschaftsarchitekt
Arbeitsgruppe Land & Wasser
Am Amtshof 18 - 29355 Beedenbostel - Tel. 05145/2575 - Fax 280864

bearb.:B.B. 07/21
gez.: E.K./G.S/Y.V. 07/21
gepr.:

Biotoptypen

Daten der Basiserfassungen des NLWKN, der Kartierungen der Niedersächsischen Landesforsten und des Vereins Naturschutzpark sowie der ergänzenden eigenen Kartierungen für den Managementplan

Legende: siehe beiliegendes Blatt

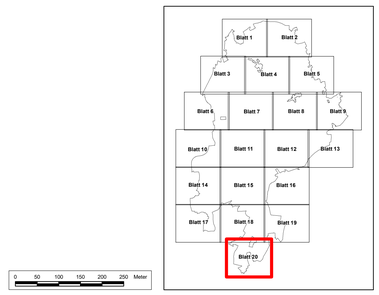

0 50 100 150 200 250 Meter

Quelle: Auszug aus den Geobasisdaten der Niedersächsischen Vermessungs- und Katasterverwaltung, © 2018 LGLN

Managementplan für das FFH-Gebiet Nr. 70 "Lüneburger Heide" und das Vogelschutzgebiet V24 "Lüneburger Heide"

Biotoptypen

Auftraggeber:
Landkreis Heidekreis
Harburger Straße 2
29614 Soltau

Maßstab 1 : 5.000 | NORD | Karten-Nr: 2 Blatt: 20

Prof. Dr. Thomas Kaiser - freier Landschaftsarchitekt
Arbeitsgruppe Land & Wasser
Am Amtshof 18 - 29355 Beedenbostel - Tel. 05145/2575 - Fax 280864

bearb.:B.B. 07/21
gez.: E.K./G.S/Y.V. 07/21
gepr.:

Karte 2: Biotoptypen

- Legende -

Daten der Basiserfassungen des NLWKN, der Kartierungen der Niedersächsischen Landesforsten und des Vereins Naturschutzpark sowie der ergänzenden eigenen Kartierungen für den Managementplan

Biotoptypen

DRACHENFELS, O. v. (2021)

- AL Basenarmer Lehmacker
- AM Mooracker
- AS Sandacker
- BA Schmalblättriges Weidengebüsch der Auen und Ufer
- BAZ Sonstiges Weiden-Ufergebüsch
- BE Einzelstrauch
- BFA Feuchtgebüsch nährstoffarmer Standorte
- BFR Feuchtgebüsch nährstoffreicher Standorte
- BM Mesophiles Haselgebüsch
- BMS Mesophiles Weißdorn-/Schlehengebüsch
- BNA Weiden-Sumpfgebüsch nährstoffärmerer Standorte
- BNG Gagelgebüsch der Sümpfe und Moore
- BNR Weiden-Sumpfgebüsch nährstoffreicher Standorte
- BRK Gebüsch aus Später Traubenkirsche
- BRR Rubus-/Lianengestrüpp
- BRS Sonstiges naturnahes Sukzessionsgebüsch
- BRU Ruderalgebüsch
- BRX Sonstiges standortfremdes Gebüsch
- BSA Bodensaures Weiden-/Faulbaumgebüsch
- BSG Ginstergebüsch
- BT Laubgebüsch trockenwarmer Sand-/Silikatstandorte
- BWA Wacholdergebüsch nährstoffarmer Sandböden
- BZE Ziergebüsch aus überwiegend einheimischen Gehölzarten
- BZH Zierhecke
- BZN Ziergebüsch aus überwiegend nicht heimischen Gehölzarten
- DB Offene Binnendüne
- DOS Sandiger Offenbodenbereich
- DOZ Sonstiger Offenbodenbereich
- DSS Sandwand
- DTZ Sonstige vegetationsarme Torffläche
- EBB Baumschule
- EGG Gemüse- und sonstige Gartenbaufläche
- EL Landwirtschaftliche Lagerfläche
- EOB Obstbaumplantage
- EOR Sonstige Beerenstrauchplantage
- ER Beet /Rabatte
- FBG Naturnaher Geestbach mit Kiessubstrat
- FBO Naturnaher Bach mit organischem Substrat
- FBS Naturnaher Tieflandbach mit Sandsubstrat
- FBU Naturnaher Geestbach mit Kiessubstrat
- FFG Naturnaher Geestfluss mit Kiessubstrat
- FGA Graben
- FGF Schnell fließender Graben
- FGR Nährstoffreicher Graben
- FGZ Sonstiger vegetationsarmer Graben
- FKK Kleiner Kanal
- FM Mäßig ausgebauter Bach
- FMG Mäßig ausgebauter Geestbach mit Kiessubstrat
- FMS Mäßig ausgebauter Tieflandbach mit Sandsubstrat
- FQL Linearquelle
- FQR Sicker- oder Rieselquelle
- FQT Tümpelquelle/Quelltopf
- FXS Stark begradigter Bach
- FYA Quelle mit ausgebautem Abfluss
- GA Grünland-Einsaat
- GE Artenarmes Extensivgrünland
- GEA Artenarmes Extensivgrünland der Überschwemmungsbereiche
- GEF Sonstiges feuchtes Extensivgrünland
- GEM Artenarmes Extensivgrünland auf Moorböden
- GET Artenarmes Extensivgrünland trockener Mineralböden
- GFF Sonstiger Flutrasen
- GIF Sonstiges feuchtes Intensivgrünland
- GIM Intensivgrünland auf Moorböden
- GIT Intensivgrünland trockenerer Mineralböden
- GM Mesophiles Grünland
- GMA Mageres mesophiles Grünland kalkarmer Standorte
- GMF Mesophiles Grünland mäßig feuchter Standorte
- GMS Sonstiges mesophiles Grünland
- GNA Basen- und nährstoffarme Nasswiese
- GNF Seggen-, binsen- oder hochstaudenreicher Flutrasen
- GNM Mäßig nährstoffreiche Nasswiese
- GNR Nährstoffreiche Nasswiese
- GNW Sonstiges mageres Nassgrünland
- GRA Artenarmer Scherrasen
- GRT Trittrasen
- GW Sonstige Weidefläche
- HBE Einzelbaum/Baumbestand
- HBA Allee/Baumreihe
- HBE Sonstiger Einzelbaum/Baumgruppe
- HE Einzelbaum/Baumbestand des Siedlungsbereichs
- HFB Baumhecke
- HFM Strauch-Baumhecke
- HFS Strauchhecke
- HFX Feldhecke mit standortfremden Gehölzen
- HN Naturnahes Feldgehölz
- HO Streuobstbestand
- HOJ Junger Streuobstbestand
- HOM Mittelalter Streuobstbestand
- HPS Standortgerechte Gehölzpflanzung
- HRS Sonstiger standortgerechter Gehölzbestand
- HS Gehölz des Siedlungsbereichs
- HSE Siedlungsgehölz aus überwiegend einheimischen Baumarten
- HWB Baum-Wallhecke
- HX Standortfremdes Feldgehölz
- HCF Feuchte Sandheide
- HCT Trockene Sandheide
- MBG Gehölzjungwuchs auf entwässertem Moor
- MBS Besenheide-Hochmoordegenerationsstadium
- MBF Feuchteres Glockenheide-Hochmoordegenerationsstadium
- MBT Trockeneres Glockenheide-Hochmoordegenerationsstadium
- MBZ Sonstiges Zwergstrauch-Hochmoordegenerationsstadium
- MDH Naturnahes Heidehochmoor
- MEL Regenerierter Torfstichbereich des Tieflands mit naturnaher Hochmoorvegetation
- MHU Überstaute Hochmoor-Renaturierungsfläche
- MPF Feuchteres Pfeifengras-Moorstadium
- MPT Trockeneres Pfeifengras-Moorstadium
- MR Moorstadium mit Schnabelriedvegetation
- MSS Torfschlammfläche mit Schnabelriedvegetation
- MST Torfmoosrasen mit Schnabelriedvegetation
- MWS Wollgras-Torfmoos-Schwingrasen
- MWT Sonstiges Torfmoos-Wollgras-Moorstadium
- NAG Glockenheide-Anmoor/-Übergangsmoor
- NAM Moorlilien-Anmoor/-Übergangsmoor
- NBA Sonstiger basen- und nährstoffarmer Nassstandort mit krautiger Pionliervegetation
- NBS Schnabelriedvegetation auf nährstoffarmem Sand
- NBZ Sonstiger Nassstandort mit krautiger Pionliervegetation
- NRG Rohrglanzgras-Landröhricht
- NRR Rohrkolben-Landröhricht
- NRS Schilf-Landröhricht
- NSA Basen- und nährstoffarmes Sauergras-/Binsenried
- NSB Binsen- und Simsenried nährstoffreicher Standorte
- NSF Nährstoffarmes Flatterbinsenried
- NSG Nährstoffreiches Großseggenried
- NSM Sumpfseggenried
- NSR Schlankseggenried
- NSS Rispenseggenried
- NSZ Sonstiges nährstoffreiches Großseggenried
- NZG Nährstoffreiches Großseggenried
- NZM Mäßig nährstoffreiches Sauergras-/Binsenried
- NZR Sonstiger nährstoffreicher Sumpf
- NZS Hochstaudensumpf nährstoffreicher Standorte
- O Gebäude- und Verkehrsflächen
- OGG Alter Gutshof
- OGL Ländlich geprägtes Dorfgebiet/Gehöft
- OGP Landwirtschaftliche Produktionsanlage
- OGS Verstädtertes Dorfgebiet
- OED Verdichtetes Einzel- und Reihenhausgebiet
- OEL Locker bebautes Einzelhausgebiet
- OFL Lagerplatz
- OFS Befestigte Freifläche von Sport- und Freizeitanlagen
- OFZ Befestigte Fläche mit sonstiger Nutzung
- OKZ Sonstige Anlage zur Energieversorgung
- OMN Natursteinmauer
- ONH Sonstiges historisches Gebäude
- ONS Sonstiges Gebäude im Außenbereich
- OSH Kompostierungsplatz
- OSK Kläranlage
- OSM Kleiner Müll- und Schuttplatz
- OWZ Sonstige wasserbauliche Anlage
- OX Baustelle
- OYH Hütte
- OYS Sonstiges Bauwerk
- OVB Brücke
- OVP Parkplatz
- OVS Straße
- OVW Weg
- PAI Intensiv gepflegter Park
- PAL Alter Landschaftspark
- PAN Neue Parkanlage
- PAW Parkwald
- PHB Traditioneller Bauerngarten
- PHF Freizeitgrundstück
- PHG Hausgarten mit Großbäumen
- PHH Heterogenes Hausgartengebiet
- PHO Obst- und Gemüsegarten
- PHZ Neuzeitlicher Ziergarten
- PSF Freizeitpark
- PSP Sportplatz
- PSR Reitsportanlage
- PSZ Sonstige Sport-, Spiel- und Freizeitanlage
- RA Artenarmes Heide- oder Magerrasenstadium
- RAD Drahtschmielenrasen
- RAG Sonstige artenarme Grasflur magerer Standorte
- RAP Pfeifengrasrasen auf Mineralböden
- RE Felsblock/Steinhaufen
- RES Felsblock/Steinhaufen aus Silikatgestein
- RNF Feuchter Borstgras-Magerrasen
- RNT Trockener Borstgras-Magerrasen tieferer Lagen
- RPM Sonstiger Magerrasen
- RSR Basenreicher Sandtrockenrasen
- RSS Silbergras- und Sandseggen-Pionierrasen
- RSZ Sonstiger Sandtrockenrasen
- SEA Naturnahes nährstoffreiches Abbaugewässer
- SEF Naturnahes Altwasser
- SES Naturnaher nährstoffreicher Stauteich/-see
- SEZ Sonstiges naturnahes nährstoffreiches Stillgewässer
- SOA Sonstiges naturnahes nährstoffarmes Abbaugewässer
- SOM Verlandungsbereich nährstoffarmer Stillgewässer mit Moosdominanz
- SOS Naturnaher nährstoffarmer Stauteich/-see
- SOT Naturnahes nährstoffarmes Torfstichgewässer
- SOZ Sonstiges naturnahes nährstoffarmes Stillgewässer
- SPA Nährstoffarme Pionierflur trockenfallender Stillgewässer mit Zwergbinsenvegetation
- SPM Mäßig nährstoffreiche Pionierflur trockenfallender Stillgewässer mit Zwergbinsenvegetation
- STG Wiesentümpel
- STW Waldtümpel
- STZ Sonstiger Tümpel
- SXA Naturfernes Abbaugewässer
- SXF Naturferner Fischteich
- SXG Stillgewässer in Grünanlage
- SXS Sonstiges naturfernes Staugewässer
- SXZ Sonstiges naturfernes Stillgewässer
- UFB Bach- und sonstige Uferstaudenflur
- UFW Sonstiger feuchter Hochstauden-Waldsaum
- UH Halbruderale Gras- und Staudenflur
- UHB Artenarme Brennnesselflur
- UHF Halbruderale Gras- und Staudenflur feuchter Standorte
- UHL Artenarme Landreitgrasflur
- UHM Halbruderale Gras- und Staudenflur mittlerer Standorte
- UHN Nitrophiler Staudensaum
- UHT Halbruderale Gras- und Staudenflur trockener Standorte
- ULT Trockene Holzlagerfläche
- UMA Adlerfarnflur auf Sand- und Lehmböden
- UNG Goldrutenflur
- UNK Staudenknöterichgestrüpp
- UNS Bestand des Drüsigen Springkrauts
- URF Ruderalflur frischer bis feuchter Standorte
- URT Ruderalflur trockener Standorte
- UTA Gras- und Staudenflur trockener, basenarmer Standorte
- UW Waldlichtungsflur
- UWA Waldlichtungsflur basenarmer Standorte
- UWF Waldlichtungsflur feuchter bis nasser Standorte
- VEC Verlandungsbereich nährstoffreicher Stillgewässer mit Seggen
- VEF Verlandungsbereich nährstoffreicher Stillgewässer mit Flutrasen/Binsen
- VEH Verlandungsbereich nährstoffreicher Stillgewässer mit Froschbiss-Gesellschaften
- VER Verlandungsbereich nährstoffreicher Stillgewässer mit Röhricht
- VERR Rohrkolbenröhricht nährstoffreicher Stillgewässer
- VERS Schilfröhricht nährstoffreicher Stillgewässer
- VERT Teichsimsenröhricht nährstoffreicher Stillgewässer
- VERZ Sonstiges Röhricht nährstoffreicher Stillgewässer
- VES Verlandungsbereich nährstoffreicher Stillgewässer mit wurzelnden Schwimmblattpflanzen
- VET Verlandungsbereich nährstoffreicher Stillgewässer mit sonstigen Tauchblattpflanzen
- VOB Verlandungsbereich nährstoffarmer Stillgewässer mit Flatterbinse
- VOL Verlandungsbereich nährstoffarmer Stillgewässer mit flutender Strandlingsvegetation
- VOM Verlandungsbereich nährstoffarmer Stillgewässer mit Moosdominanz
- VOR Verlandungsbereich nährstoffarmer Stillgewässer mit Röhricht
- VORR Rohrkolbenröhricht nährstoffarmer Stillgewässer
- VOSZ Sonstiges Röhricht nährstoffarmer Stillgewässer
- VOS Verlandungsbereich nährstoffarmer Stillgewässer mit Schwimmblattpflanzen
- VOT Verlandungsbereich nährstoffarmer Stillgewässer mit Tauchblattpflanzen
- VOW Verlandungsbereich nährstoffarmer Stillgewässer mit Wollgras/anderen Moorpflanzen
- WAR Erlen-Bruchwald nährstoffreicher Standorte
- WARQ Erlen-Quellbruchwald nährstoffreicher Standorte
- WARS Sonstiger Erlen-Bruchwald nährstoffreicher Standorte
- WARU Überstauter Erlen-Bruchwald nährstoffreicher Standorte
- WAT Erlen- und Birken-Erlen-Bruchwald nährstoffärmerer Standorte des Tieflands
- WB Birken- und Kiefern-Bruchwald
- WBA Birken- und Kiefern-Bruchwald nährstoffarmer Standorte des Tieflands
- WBM Birken-Bruchwald mäßig nährstoffversorgter Standorte des Tieflands
- WBR Birken-Bruchwald nährstoffreicher Standorte
- WCA Eichen- und Hainbuchenmischwald feuchter, mäßig basenreicher Standorte
- WCE Eichen- und Hainbuchenmischwald mittlerer, mäßig basenreicher Standorte
- WEG Erlen- und Eschen-Galeriewald
- WEQ Erlen- und Eschen-Quellwald
- WET (Traubenkirschen-)Erlen- und Eschen-Auwald der Talniederungen
- WH Auwaldartiger Hartholzmischwald in nicht mehr überfluteten Bereichen
- WJL Laubwald-Jungbestand
- WJN Nadelwald-Jungbestand
- WKH Kiefernwald armer, feuchter Sandböden
- WKS Sonstiger Kiefernwald armer, trockener Sandböden
- WKZ Zwergstrauch-Kiefernwald armer, trockener Sandböden
- WLA Bodensaurer Buchenwald armer Sandböden
- WLK Bodensaurer Buchenwald lehmiger Böden des Tieflands
- WMT Mesophiler Buchenwald kalkärmerer Standorte des Tieflands
- WNB Birken- und Kiefern-Sumpfwald
- WNE Erlen- und Eschen-Sumpfwald
- WPB Birken- und Zitterpappel-Pionierwald
- WPF Ahorn- und Eschen-Pionierwald
- WPN Sonstiger Kiefern-Pionierwald
- WPS Sonstiger Pionier- und Sukzessionswald
- WW Weiden-Pionierwald
- WQF Eichenmischwald feuchter Sandböden
- WQL Eichenmischwald lehmiger, frischer Sandböden des Tieflands
- WQN Bodensaurer Eichenmischwald nasser Standorte
- WQT Eichenmischwald armer, trockener Sandböden
- WR Strukturreicher Waldrand
- WRA Waldrand magerer, basenarmer Standorte
- WRF Waldrand feuchter Standorte
- WRM Waldrand mittlerer Standorte
- WRW Waldrand mit Wallhecke
- WXH Erlenwald entwässerter Standorte
- WVP Pfeifengras-Birken- und -Kiefern-Moorwald
- WVS Sonstiger Birken- und Kiefern-Moorwald
- WVZ Zwergstrauch-Birken- und -Kiefern-Moorwald
- WX Sonstiger Laubforst
- WXE Roteichenforst
- WXH Laubforst aus einheimischen Arten
- WXP Hybridpappelforst
- WXS Sonstiger Laubforst aus eingeführten Arten
- WZ Sonstiger Nadelforst
- WZD Douglasienforst
- WZF Fichtenforst
- WZK Kiefernforst
- WZL Lärchenforst
- WZS Sonstiger Nadelforst aus eingeführten Arten

Grenze des Untersuchungsgebietes

Einzelgehölze

Ah	Ahorn
Bi	Birke
Bu	Rotbuche
Eb	Eberesche
Ei	Eiche
Er	Schwarz-Erle
Fi	Fichte
Hb	Hainbuche
Ki	Wald-Kiefer
Lä	Lärche
Li	Linde
Pz	Zitter-Pappel
Ts	Späte Traubenkirsche
We	Weide

Zusätze zu Biotoptypen

Acker- und Gartenbaubiotope:
a = Blühstreifen: Einsaat blütenreicher Mischungen zur Förderung der Ackerfauna
b = Schwarzbrache
g = Getreide
h = Hackfrüchte
j = jagdliche Nutzung
l = Futterleguminosen
m = Mais
n = Grünbrache
r = Raps, Rübsen, Senf, Lein und sonstige Halmfrüchte
s = mehrjährige Sonderkulturen
w = wiesenartige Ackerbrache

Gebüsche, Gehölzbestände:
l = Bestand mit erheblichen Lücken
t = trockenere bzw. entwässerte Ausprägung von Feucht- und Moorgebüschen
u = regelmäßig überschwemmter Bereich
z = abgestorben

Fels-, Gesteins-, und Offenbiotope:
a =Bodenabbau, Steinbruch, Tagebau in Betrieb
b = Bodenabbau, Steinbruch, Tagebau aufgelassen
v = Verbuschung/Gehölzaufkommen

Binnengewässer:
a = kalkarm
d = dystrophes Moorwasser
e = kalkarm, verockert
f = flutende Wasservegetation
l = Wasserlinsen-Gesellschaften
m = mittlerer Basengehalt
o = oligotroph, kalkarm, mit Strandlings-Gesellschaften
u = unbeständig, zeitweise trockenfallend
1 = bei Bächen: <1 m Breite, bei Flüssen: 10–<30 m Breite
2 = bei Bächen: 1–<5 m Breite, bei Flüssen: 30–100 m Breite

Grünland:
b = Brache
c = Extensivweide mit typischen Arten von Mähwiesen
h = Grünland auf Standorten mit hohem Grundwasserstand
i = lineare Ausprägungen von Grünlandtypen an Grabenböschungen, Weg- und Straßenrändern
j = hoher Anteil von Flatter-Binse
m = Mahd
mw = Mähweide
o = Grünland auf Moorböden
v = Verbuschung/Gehölzaufkommen
w = Beweidung
x = aktuell als Mähwiese genutzt oder Nutzung unklar, aber Vegetation für Mähwiesen untypisch
z = sonstige Sukzessionsfläche
- = schlechte Ausprägung
3 = Altersstadium Ruderalflur: hochwüchsig, dicht

Heiden, Magerrasen:
b = Brache
c = flechtenreiche Ausprägung
e = Ausprägungen mit Krähenbeere
h = Ausprägungen mit Dominanz von Heidelbeere oder Preiselbeere
i = lineare Ausprägungen von Grünlandtypen an Grabenböschungen, Weg- und Straßenrändern
l = frisch abgeholzte, entkusselte Fläche
m = Mahd
n = artenarme Ausprägung
v = Verbuschung/Gehölzaufkommen
w = Beweidung
y = abgebrannte Fläche
1 = Jugendstadium/Pionierphase
2 = Optimalstadium
3 = Altersstadium

Hochmoore, Übergangsmoore:
l = frisch entkusselt
v = Verbuschung/Gehölzaufkommen
w = Beweidung
1 = Jugendstadium von Moorheiden, Pionierphasen von Moorvegetation in Regenerationsflächen
2 = Optimalstadium von Moorheiden

Sümpfe, Niedermoore:
b = Brache
j = hoher Anteil von Flatter-Binse
m = Mahd
q = Quell- und Durchströmungsmoor
t = ehemaliger Torfstich/-abbaubereich
v = Verbuschung/Gehölzaufkommen
w = Beweidung
- = schlechte Ausprägung

Staudenfluren, Ruderalfluren:
b = Acker- und Grünlandbrachen
j = hoher Anteil von Flatter-Binse
m = Mahd
w = beweidet
v = gehölzreiche Ausprägung
x = Lage in Industrie-, Verkehrs- oder Siedlungsbereichen
1 = niedrigwüchsige, oft lückige Bestände
2 = mosaikartiger Wechsel hoch- und niedrigwüchsiger Bestände
3 = hochwüchsige, meist dichte Bestände

Gebäude, Verkehrs- und Industrieflächen:
a = Asphalt, Beton
p = Kopfstein-/Natursteinpflaster
s = Schotter
w = wassergebundene Decke/Lockermaterial

Wälder:
d = Wald auf Binnendünen
e = eutrophiert
f = feuchte Ausprägung
h = Hutewald
i = Ilex-reich
j = junge/sekundäre Ausprägung
l = stark aufgelichteter Bestand
n = Niederwald
o = Höhlenbäume
r = basenreichere Ausprägung
t = trockene bzw. (bei Feuchtwaldtypen) entwässerte Ausprägung
u = viel Totholz
v = Standortveränderung durch Bodenbearbeitung
w = Beweidung
x = erheblicher Anteil standortfremder Baumarten
z = Baumbestand flächig abgestorben
- = schlechte Ausprägung

Altersstrukturen der Wälder und Gehölze

1 = Stangenholz, inkl. Gertenholz
(Brusthöhendurchmesser der Bäume
ca. 7 bis <20 cm)
2 = Schwaches bis mittleres Baumholz (BHD ca. 20 bis <50 cm)
3 = Starkes Baumholz (BHD ca. 50 bis <80 cm)
4 = Sehr starkes Baumholz (BHD ab 80 cm, »Urraltbäume«)

Managementplan für das FFH-Gebiet Nr. 70 "Lüneburger Heide" und das Vogelschutzgebiet V24 "Lüneburger Heide"

Legende

Auftraggeber:
Landkreis Heidekreis
Harburger Straße 2
29614 Soltau

Maßstab 1 : 5.000 | N NORD | Karten-Nr: 2

Prof. Dr. Thomas Kaiser - freier Landschaftsarchitekt
Arbeitsgruppe Land & Wasser
Am Amtshof 18 - 29355 Beedenbostel - Tel. 05145/2575 - Fax 280864

bearb.:B.B. 07/21
gez.: E.K./G.S/Y.V. 07/21
gepr.: